

ZAVOD ZA PROSTORNO UREĐENJE
BJELOVARSKO - BILOGORSKE ŽUPANIJE

PROSTORNI PLAN UREĐENJA
GRADA
G A R E Š N I C E

VI. IZMJENE I DOPUNE
(konačni prijedlog)

KNJIGA 2.

Bjelovar, kolovoz 2023. godine

Prostorni plan uređenja Grada Garešnice
VI. izmjene i dopune

Županija: BJELOVARSKO-BILOGORSKA ŽUPANIJA	Općina/grad: GRAD GAREŠNICA
Naziv prostornog plana VI. IZMJENE I DOPUNE PROSTORNOG PLANA UREĐENJA GRADA GAREŠNICE	
Odluka o izradi VI. izmjena i dopuna Prostornog plana uređenja Grada Garešnice: "Službeni glasnik Grada Garešnice" broj 6/22	Odluka o donošenju VI. izmjena i dopuna Prostornog plana uređenja Grada Garešnice: "Službeni glasnik Grada Garešnice" broj _/23
Javna rasprava je objavljena: u novinama "Večernji list" od 6.6.2023. godine	Javni uvid održan je: od 13.6. do 12.7.2023. godine
m.p.	Odgovorna osoba za provođenje javne rasprave: Miroslav Gerstner, ing. _____ (ime, prezime i potpis)
Mišljenje prema čl. 107. Zakona o prostornom uređenju ("N. novine" broj 153/13, 65/17, 114/18, 39/19, 98/19 i 67/23): temeljem članka 107. stavka 4. se ne pribavlja	
Pravna osoba koja je izradila nacrt prijedloga plana: ZAVOD ZA PROSTORNO UREĐENJE BJELOVARSKO-BILOGORSKE ŽUPANIJE	
m.p.	Ravnatelj: Saša Križ, dipl. ing. arh. _____ (ime, prezime i potpis)
m.p.	Odgovorni voditelj: Saša Križ, dipl. ing. arh. _____ (ime, prezime i potpis)
Stručni tim u izradi nacrta prijedloga plana:	
Saša Križ, dipl. ing. arh. Vesna Banović, dipl. ing. arh. Damir Lihter, dipl. ing. građ. Igor Pavičić, dipl. ing. šum.	Dragica Bajsić, mag. ing. arch. Goran Kepčija, mag. geog. Alenka Bašić
m.p.	Predsjednik gradskog vijeća: Željko Starčević _____ (ime, prezime i potpis)
Istovjetnost ovog prostornog plana s izvornikom ovjerava: Ljiljana Šmidt, ing. građ. _____ (ime, prezime i potpis)	m.p.

SADRŽAJ:

KNJIGA 1.

0. OPĆI DIO:

OBRAZAC

RJEŠENJE O UPISU U SUDSKI REGISTAR

RJEŠENJE MINISTARSTVA

ZAKLJUČAK ŽUPANA

RJEŠENJE O IMENOVANJU ODGOVORNOG VODITELJA IZRADE

RJEŠENJE O UPISU U IMENIK OVLAŠTENIH ARHITEKATA URBANISTA

UVOD

I. TEKSTUALNI DIO:

ODREDBE ZA PROVEDBU

II. GRAFIČKI DIO:

KARTOGRAFSKI PRIKAZI

- broj 1 Korištenje i namjena površina
- broj 2.1 Infrastrukturni sustavi - Pošta i telekomunikacije
- broj 2.2 Infrastrukturni sustavi - Plinoopskrba
- broj 2.3 Infrastrukturni sustavi - Elektroenergetika
- broj 2.4 Infrastrukturni sustavi - Vodoopskrba
- broj 2.5 Infrastrukturni sustavi - Odvodnja otpadnih voda i otpad
- broj 3.1 Uvjeti korištenja, uređenja i zaštite prostora - Uvjeti korištenja prostora
- broj 3.2 Uvjeti korištenja, uređenja i zaštite prostora - Uvjeti korištenja prostora i područja primjene posebnih mjera uređenja i zaštite
- broj 4.1 Građevinsko područje - naselje Ciglenica
- broj 4.2 Građevinsko područje - naselje Dišnik
- broj 4.3 Građevinsko područje - naselje Duhovi
- broj 4.4 Građevinsko područje - naselje Garešnica
- broj 4.5 Građevinsko područje - naselje Garešnički Brestovac
- broj 4.6 Građevinsko područje - naselje Gornji Uljanik
- broj 4.7 Građevinsko područje - naselje Hrastovac
- broj 4.8 Građevinsko područje - naselje Kajgana
- broj 4.9 Građevinsko područje - naselje Kaniška Iva
- broj 4.10 Građevinsko područje - naselje Kapelica
- broj 4.11 Građevinsko područje - naselje Mala Bršljanica
- broj 4.12 Građevinsko područje - naselje Mali Pašijan
- broj 4.13 Građevinsko područje - naselje Malo Vukovje
- broj 4.14 Građevinsko područje - naselje Rogoža
- broj 4.15 Građevinsko područje - naselje Tomašica
- broj 4.16 Građevinsko područje - naselje Trnovitički Popovac
- broj 4.17 Građevinsko područje - naselje Uljanički Brijeg
- broj 4.18 Građevinsko područje - naselje Uljanik

- broj 4.19 Građevinsko područje - naselje Velika Bršljanica
- broj 4.20 Građevinsko područje - naselje Veliki Pašijan
- broj 4.21 Građevinsko područje - naselje Veliki Prokop
- broj 4.22 Građevinsko područje - naselje Veliko Vukovje
- broj 4.23 Građevinsko područje - naselje Zdenčac

KNJIGA 2.

III.

PRILOZI:

OBRAZAC

OBRAZLOŽENJE

IZVJEŠĆE O JAVNOJ RASPRAVI

SAŽETAK ZA JAVNOST

III.
PRILOZI

OBRAZLOŽENJE

Uvod

VI. izmjene i dopune Prostornog plana uređenja Grada Garešnice izrađene su tako da se:

- zadržava cijeli tekstualni dio do sada važećeg Plana („Službeni glasnik Grada Garešnice“ broj 07/03, 02/11, 3/15, 6/15, 4/16–pročišćeni tekst, 3/19, 2/21 i 9/21-pročišćeni tekst) osim dijelova Odredbi za provedbu koje se mijenjaju i/ili dopunjavaju,
- zamjenjuju svi kartografski prikazi grafičkog dijela do sada važećeg Plana („Službeni glasnik Grada Garešnice“ broj 07/03, 02/11, 3/15, 6/15, 4/16–pročišćeni tekst, 3/19, 2/21 i 9/21-pročišćeni tekst),

te izmijenjeni i dopunjeni Prostorni plan uređenja Grada Garešnice („Službeni glasnik Grada Garešnice“ broj 07/03, 02/11, 3/15, 6/15, 4/16–pročišćeni tekst, 3/19, 2/21, 9/21-pročišćeni tekst i /23) čine:

- zadržani dijelovi do sada važećeg Plana („Službeni glasnik Grada Garešnice“ broj 07/03, 02/11, 3/15, 6/15, 4/16–pročišćeni tekst, 3/19, 2/21 i 9/21-pročišćeni tekst)

i

- VI. izmjene i dopune Prostornog plana uređenja Grada Garešnice („Službeni glasnik Grada Garešnice“ broj /23)

- Opći dio
- Tekstualni dio
 - Odredbe za provedbu (koje se mijenjaju i/ili dopunjavaju)
- Grafički dio
 - kart. prikaz broj 1 Korištenje i namjena površina
 - kart. prikaz broj 2.1 Infrastrukturni sustavi - Pošta i telekomunikacije
 - kart. prikaz broj 2.2 Infrastrukturni sustavi - Plinoopskrba
 - kart. prikaz broj 2.3 Infrastrukturni sustavi - Elektroenergetika
 - kart. prikaz broj 2.4 Infrastrukturni sustavi - Vodoopskrba
 - kart. prikaz broj 2.5 Infrastrukturni sustavi – Odvodnja otpadnih voda i otpad
 - kart. prikaz broj 3.1 Uvjeti korištenja i zaštite prostora - Uvjeti korištenja prostora
 - kart. prikaz broj 3.2 Uvjeti korištenja i zaštite prostora - Uvjeti korištenja prostora i područja primjene posebnih mjera uređenja i zaštite
 - kart. prikaz broj 4.1 Građevinsko područje - naselje Ciglenica
 - kart. prikaz broj 4.2 Građevinsko područje - naselje Dišnik
 - kart. prikaz broj 4.3 Građevinsko područje - naselje Duhovi
 - kart. prikaz broj 4.4 Građevinsko područje - naselje Garešnica
 - kart. prikaz broj 4.5 Građevinsko područje - naselje Garešnički Brestovac
 - kart. prikaz broj 4.6 Građevinsko područje - naselje Gornji Uljanik
 - kart. prikaz broj 4.7 Građevinsko područje - naselje Hrastovac
 - kart. prikaz broj 4.8 Građevinsko područje - naselje Kajgana
 - kart. prikaz broj 4.9 Građevinsko područje - naselje Kaniška Iva
 - kart. prikaz broj 4.10 Građevinsko područje - naselje Kapelica
 - kart. prikaz broj 4.11 Građevinsko područje - naselje Mala Bršljanica
 - kart. prikaz broj 4.12 Građevinsko područje - naselje Mali Pašijan
 - kart. prikaz broj 4.13 Građevinsko područje - naselje Malo Vukovje
 - kart. prikaz broj 4.14 Građevinsko područje - naselje Rogoža
 - kart. prikaz broj 4.15 Građevinsko područje - naselje Tomašica
 - kart. prikaz broj 4.16 Građevinsko područje - naselje Trnovitički Popovac
 - kart. prikaz broj 4.17 Građevinsko područje - naselje Uljanički Brijeg
 - kart. prikaz broj 4.18 Građevinsko područje - naselje Uljanik
 - kart. prikaz broj 4.19 Građevinsko područje - naselje Velika Bršljanica
 - kart. prikaz broj 4.20 Građevinsko područje - naselje Veliki Pašijan
 - kart. prikaz broj 4.21 Građevinsko područje - naselje Veliki Prokop

- kart. prikaz broj 4.22 Građevinsko područje - naselje Veliko Vukovje
- kart. prikaz broj 4.23 Građevinsko područje - naselje Zdenčac
- Prilozi.

Obuhvat VI. izmjena i dopuna PPU Grada Garešnice

Ovim VI. izmjenama i dopunama PPU Grada Garešnice obuhvaćen je cijeli prostor Grada, a izradi izmjena se pristupilo zbog:

- usklađenja sa odredbama Zakona o prostornom uređenju i posebnih propisa;
 - provjerit će se podjela neizgrađenog građevinskog područja na uređeni i neuređeni dio (i obveza izrade UPU),
 - izvršit će se druga usklađenja/ažuriranja temeljem zahtijeva javnopravnih tijela,...
- usklađenja sa PP BBŽ;
- akceptiranja zahtjeva Nositelja izrade i pravnih i fizičkih osoba;
 - izvršit će se manje izmjene planiranih infrastrukturnih sustava,
 - izmjena dijela sustava odvodnje otpadnih voda (spajanje na sustav odvodnje otpadnih voda Grada Garešnice),...
 - izmjene će se napraviti temeljem i u skladu s elaboratom za koje je proveden OPUO (dijelova odnosnih na područje Grada Garešnice)
 - ucrtavanje pozicije vodotornjeva (u Garešnici i u Gar. Brestovcu)
 - manjih izmjena granica i namjene građevinskih područja
 - K.o. Kapelica, k.č.br. 1111/3 - proširenje postojeće stambene namjene na cijelu 265/3,
 - K.o. Garešnica-centar, k.č.br. 1499, 1500/2, 1500/4 i 1504/1 - u novu namjenu (izgradnja solarnih elektrana)
 - K.o. Garešnica-centar, k.č.br. 1158 - u novu namjenu, mješovitu namjenu - pretežito stambeno poslovnu (izgradnja višestambene građevine)
 - K.o. Kapelica, k.č.br. 738/20 - uz planirano bioplinsko postrojenje planirati izgradnju i solarnih elektrana
 - K.o. Vukovje, k.č.br. 234/1, 237/1, 237/2, 221/6 i 221/8 - planirati izgradnju solarnih elektrana
 - K.o. Vukovje, k.č.br. 275, 276 i 274 - planirati izgradnju solarnih elektrana
 - K.o. Kaniška lva, k.č.br. 1292, 1291, 1334 i 1555/1 - planirati izgradnju solarnih elektrana
 - K.o. Kaniška lva, k.č.br. 1083/1, 1083/2, 1083/3, 622/2, 633/1 i 634 - planirati izgradnju solarnih elektrana
 - K.o. Kapelica, k.č.br. 738/21 i 738/22 - planirati izgradnju kompostane
 - K.o. Kapelica, k.č.br. 738/23 - planirati izgradnju solarnih elektrana do 3 MW
 - K.o. Kapelica, k.č.br. 227/2, 227/5 i 737/1 - planirati izgradnju solarnih elektrana do 3 MW
 - K.o. Garešnica, k.č.br. 631 - u novu namjenu, mješovitu namjenu - pretežito stambeno poslovnu (izgradnja višestambene građevine)
- manje izmjene odredbi za provedbu vezanih na;
 - solarne elektrane
odredbe odnosne na solarne elektrane će se izmijeniti tako da detaljnije utvrde mogućnost izgradnje i tehnologija na poljoprivrednom zemljištu
 - naprijed navedene izmjene
 - rekonstrukciju postojećih građevina ...

Izmjene su izrađene tako da se tekst Obrazloženja, odnosno Polazišta, Ciljeva i Plana nije mijenjao, već su izmjene provedene promjenom grafičkog dijela i Odredbi za provedbu.

Građevinska područja

Građevinska područja su izmijenjena u naseljima Dišnik, Garešnica, Garešnički Brestovac, Kapelica i Malo Vukovje.

U naselju Dišnik povećano je građevinsko područje mješovite namjene - pretežito povremeno stanovanje na k.č. 1225/2, 1225/1, 214/4, 277/2, 277/4 i 277/5.

U naselju Garešnica povećano je građevinsko područje gospodarske namjene ugostiteljsko-turističke na cijelu k.č. 134 zbog izgradnje doma za starije, povećano je građevinsko područje gospodarske namjene poslovne komunalno servisne na dio k.č. 1780/1 (1831/1) zbog izgradnje benzinske postaje, povećano je građevinsko područje na k.č. 1634 u gospodarskoj namjeni ugostiteljsko-turističkoj za kamp i robinzonski turizam i povećano je građevinsko područje na k.č. 458, 696/5, 696/6, 1300/1, 1300/2 i 615/5 u gospodarskoj namjeni ugostiteljsko-turističkoj zbog izgradnje ugostiteljskog objekta sa smještajnim kapacitetima, te je produbljeno građevinsko područje na k.č. u mješovitoj namjeni pretežito stambenoj 1 uz groblje sve do groblja.

U naselju Garešnica k.č. 1483/1, 1483/2, 1484 i 1900 uz pročistač, prije planirane u građevinskom području naselja sada se planiraju u izdvojenom građevinskom području izvan naselja. Temeljem ispunjavanja uvjeta iz članka 43. stavka 6. Zakona o prostornom uređenju više se ne planira proširenje industrijske zone uz ciglanu.

U naselju Garešnica promijenjena je namjena na dijelu k.č. 1158 iz javnog zelenila u mješovitu pretežito stambeno poslovnu namjenu za izgradnju višestambene zgrade, promijenjena je namjena na dijelu k.č. 631 iz javnog zelenila u mješovitu pretežito stambeno poslovnu namjenu za izgradnju višestambene zgrade, promijenjena je namjena na dijelu k.č. 494 iz gospodarske proizvodne pretežito industrijske u gospodarsku ugostiteljsko turističku, promijenjena je namjena na više k.č. iz gospodarske ugostiteljsko turističke namjene u mješovitu namjenu pretežito stanovanje 1, promijenjena je namjena na k.č. 475 iz stambene namjene u mješovitu pretežito stambeno poslovnu namjenu, promijenjena je namjena na k.č. 1485 iz gospodarske proizvodne pretežito industrijske namjene i na k.č. 1486 i 1900 iz namjene infrastrukturni sustavi u namjenu javno zelenilo, a javna i društvena namjena proširena je na cijelu k.č. 1408 uz crkvu.

U naselju Garešnički Brestovac promijenjena je namjena iz mješovite pretežito stanovanje 1 u gospodarsku proizvodnu pretežito industrijsku na k.č. 77/11 i dijelu k.č. 77/1 za proširenje proizvodnih prostora tvrtke KRETEX d.o.o..

U naselju Kapelica povećano je građevinsko područje mješovite namjene pretežito stanovanje 2 na cijelu k.č. 265/3.

U naselju Malo Vukovje povećano je građevinsko područje i promijenjena namjena iz mješovite namjene pretežito poljoprivredna gospodarstva u gospodarsku proizvodnu poljoprivredno-energetsku na k.č. 274, 275 i 276 za izgradnju solarne elektrane. Također, povećano je izdvojeno građevinsko područje izvan naselja gospodarske namjene proizvodne poljoprivredno-energetske na k.č. 221/6, 221/8 i 237/2 za izgradnju solarne elektrane.

Sva građevinska područja su zbog usklađenja s odredbama Zakona o prostornom uređenju i posebnih propisa prikazana u službenoj kartografskoj projekciji HTRS96/TM, na novom digitalnom katastarskom planu izdanom od Državne geodetske uprave.

Promjene su ucrtane u kartografskim prikazima broj 1 i u 4.1 do 4.23.

Poljoprivredna zemljišta

Prikazane površine poljoprivrednih tala su dijelom izmijenjene zbog izmjena GPN, IGPIN, eksploatacijskih polja, planirane šume posebne namjene - urbane šume.

Promjene su ucrtane u kartografskom prikazu broj 1.

Šume

Planiranoj šumi posebne namjene Žirovnjak promijenjen je status u postojeću šumu posebne namjene, te je time usklađena sa Prostornim planom Bjelovarsko-bilogorske županije.

Dio gospodarskih šuma uz vodotok Garešnicu planiran je kao šume posebne namjene – urbane šume.

Promjene su ucrtane u kartografskom prikazu broj 1.

Vodne površine

Površina ribnjaka Hrastovac (akvakulture) usklađena sa površinom istog ribnjaka u Prostornim planom Bjelovarsko-bilogorske županije.

Promjena je ucrtana u kartografskom prikazu broj 1.

Hidromelioracija (navodnjavanje)

Planirana površina hidromelioracije (navodnjavanja) Kapelica-Kaniška Iva koja se nalazi uz planiranu akumulaciju Rogoža (Bršljanica) usklađena je sa Prostornim planom Bjelovarsko-bilogorske županije.

Promjena je ucrtana u kartografskom prikazu broj 3.2.

Promet

Prema podacima dobivenim od Državne geodetske uprave usklađen je razvrstaj postojećih cesta sa važećim posebnim propisima te su ažurirane njihove trase. Temeljem podataka predstavnika Grada Garešnice ucrtana je jedna novoplanirana nerazvrstana cesta u u naselju Garešnica te je status i rang ostale državne ceste (u istraživanju) u naselju Kapelica promijenjen iz planiranog u postojeći (ostale ceste koje nisu javne).

Zbog usklađenja sa prostornim planom višeg reda (VI. Id PPBBŽ) ucrtane su trase novoplaniranih lokalnih cesta Uljanik - Brekinska i Duhovi - Marino Selo, ucrtana je trasa planirane biciklističke rute u koridoru nekadašnje željezničke pruge Bjelovar – Garešnica te su ucrtane dvije planirane državne biciklističke rute : D 5 („Moslavina“ i „Sjeverna Slavonija“) i D 7 sjever („Balaton - Lonjsko Polje“). Ruta D 7 sjever („Balaton - Lonjsko Polje“) i planirana biciklistička ruta korigirane su (u odnosu na PPBBŽ) u naselju Garešnica kao bi se uskladile sa građevinskim područjem. Razvrstaj postojećeg letjelišta usklađen je sa važećim posebnim propisima (usklađenje sa PPBBŽ).

Promjene su ucrtane u kartografskom prikazu broj 1.

Pošta i telekomunikacije

Zbog usklađenja sa prostornim planom višeg reda (VI. Id PPBBŽ) provjeren je status svih prikazanih postojećih samostojećih antenskih stupova elektroničkih komunikacija i istim planiranih područja smještaja samostojećih antenskih stupova elektroničkih komunikacija, te je korigirana lokacija planirane zone za smještaj antenskih stupova u Kaniškoj Ivi, ucrtane su i tri nova planirana područja smještaja antenskih stupova elektroničke komunikacijske infrastrukture (Oštri Zid, Antunovac i Stupovača), koji u Trnovitičkom Popovcu, Uljaniku i Rogoži djelomično zahvaćaju obuhvat Plana. Prema zahtjevu tvrtke Odašiljači i veze d.o.o. ucrtan je postojeći radijski koridor mikrovalnih veza (Moslavačka gora - Psunj).

Promjene su ucrtane u kartografskom prikazu broj 2.1

Elektroenergetika

Prema zahtjevima četiri tvrtke, jednog građanina i Grada Garešnice planirano je 8 lokacija za izgradnju solarnih elektrana (3 u naselju Kapelica (po 3 MW), te 5 u naselju Kaniška lva (1,5 - 3 MW)).

Promjene su ucrtane u kartografskom prikazu broj 2.3.

Postupanje s otpadom

U naselju Kapelica, u Poduzetničkoj zoni Kapelica, na k.č. 738/21 i 738/22 planirana je izgradnja sortirnice otpada i kompostane. U naselju Garešnica, na k.č. 1484 uz pročištač i 232 u dvorištu tvrtke Komunalac planirane su građevine za skupljanje, skladištenje, drugu obradu i uporabu neopasnog otpada.

Promjene su evidentirane u kartografskom prikazu broj 2.5 i odnosnim Odredbama za provedbu.

Kulturna dobra

Utvrđivanjem prestanka svojstva kulturnog dobra brisano je preventivno zaštićeno dobro P-5436, stambena građevina, zgrada u Uljaniku, u ulici Uljanik 74 čime je izvršeno usklađenje sa Web Registrom kulturnih dobara Republike Hrvatske i Prostornim planom Bjelovarsko-bilogorske županije.

Promjena je ucrtana u kartografskom prikazu broj 3.1.

Urbanistički planovi uređenja

Više se ne planira izrada UPU-a koji je bio obvezan za proširenje industrijske zone uz ciglanu, a koje se više ne planira.

Promjena je evidentirana u kartografskom prikazu broj 3.2.

Odredbe za provedbu

Odredbe za provedbu su usklađene sa terminologijom posebnih zakona, te u manjem dijelu izmijenjene temeljem zahtjeva pravnih i fizičkih osoba i primjedbi javnih i upravnih tijela dostavljenih izrađivaču plana tijekom dosadašnje primjene Plana.

IZVJEŠĆE
O
JAVNOJ RASPRAVI



REPUBLIKA HRVATSKA
BJELOVARSKO-BILOGORSKA ŽUPANIJA
GRAD GAREŠNICA

Upravni odjel za gospodarstvo i opće poslove

KLASA: 350-02/22-01/02
URBROJ: 2103-4-03-23-86
Garešnica, 14. srpnja 2023. godine

Upravni odjel za gospodarstvo i opće poslove Grada Garešnice, kao nositelj izrade plana i Zavod za prostorno uređenje Bjelovarsko-bilogorske županije, kao izrađivač plana, na osnovi članka 102. i 103. Zakona o prostornom uređenju („Narodne novine“ broj 153/13, 65/17, 114/18, 39/19, 98/19 i 67/23), sačinili su dana 14. srpnja 2023. godine

IZVJEŠĆE O JAVNOJ RASPRAVI

o

Prijedlogu VI. izmjena i dopuna Prostornog plana uređenja Grada Garešnice

Gradonačelnik Grada Garešnice utvrdio je dana 29. svibnja 2023. godine Prijedlog VI. izmjena i dopuna Prostornog plana uređenja Grada Garešnice i uputio ga u javnu raspravu.

Obavijest o javnoj raspravi objavljena je u dnevnoj tiskovini „Večernji list“ od 6. lipnja 2023. godine, na web stranici Ministarstva prostornog uređenja, graditeljstva i državne imovine, te na web stranici i oglasnoj ploči Grada Garešnice.

Javni uvid u Prijedlog VI. izmjena i dopuna Prostornog plana uređenja Grada Garešnice trajao je od 13. lipnja do 12. srpnja 2023. godine, uz rok za dostavu očitovanja, prijedloga i primjedbi do zaključno s danom završetka javne rasprave.

Posebna pisana obavijest o javnoj raspravi i poziv na javno izlaganje dostavljeni su u:

- MINISTARSTVO GOSPODARSTVA I ODRŽIVOG RAZVOJA
Sektor za unapređenje i razvoj poduzetništva i obrta
- MINISTARSTVO GOSPODARSTVA I ODRŽIVOG RAZVOJA
Sektor za rudarstvo
- MINISTARSTVO KULTURE I MEDIJA
Uprava za zaštitu kulturne baštine, *Konzervatorski odjel u Bjelovaru*
- MINISTARSTVO MORA, PROMETA I INFRASTRUKTURE
Uprava za cestovnu i željezničku infrastrukturu
- MINISTARSTVO MORA, PROMETA I INFRASTRUKTURE
Uprava zračnog prometa, elektroničkih komunikacija i pošte
- MINISTARSTVO OBRANE
Uprava za materijalne resurse, *Sektor za vojne nekretnine i zaštitu okoliša*
- MINISTARSTVO POLJOPRIVREDE
Uprava šumarstva, lovstva i drvne industrije
- MINISTARSTVO UNUTARNJIH POSLOVA
Ravnateljstvo za civilnu zaštitu
- MINISTARSTVO UNUTARNJIH POSLOVA

Prostorni plan uređenja Grada Garešnice
VI. izmjene i dopune
III. Prilozi

- PU Bjelovarsko-bilogorska
 - MINISTARSTVO GOSPODARSTVA I ODRŽIVOG RAZVOJA
Uprava za procjenu utjecaja na okoliš i održivo gospodarenje otpadom
 - MINISTARSTVO GOSPODARSTVA I ODRŽIVOG RAZVOJA
Uprava za zaštitu prirode
 - MINISTARSTVO GOSPODARSTVA I ODRŽIVOG RAZVOJA
Uprava za energetiku
 - MINISTARSTVO GOSPODARSTVA I ODRŽIVOG RAZVOJA
Uprava vodnoga gospodarstva i zaštite mora
 - MINISTARSTVO REGIONALNOG RAZVOJA I FONDOVA EUROPSKE UNIJE
 - HRVATSKE CESTE D.O.O.
Sektor za razvoj i strateško planiranje
 - ŽUPANIJSKA UPRAVA ZA CESTE BJELOVARSKO-BILOGORSKE ŽUPANIJE
 - HRVATSKA AGENCIJA ZA CIVILNO ZRAKOPLOVSTVO
 - HRVATSKA KONTROLA ZRAČNE PLOVIDBE D.O.O.
 - HP-HRVATSKA POŠTA D.D.
Sektor za upravljanje imovinom
 - ODAŠILJAČI I VEZE D.O.O.
 - HAKOM-HRVATSKA REGULATORNA AGENCIJA ZA MREŽNE DJELATNOSTI
 - HRVATSKI TELEKOM D.D.
 - OT-OPTIMA TELEKOM d.d.
Odsjek za upravljanje mrežnom infrastrukturom
 - TELE2 D.O.O.
 - A1 Hrvatska D.O.O.
 - HOPS-HRVATSKI OPERATOR PRIJENOSNOG SUSTAVA D.O.O.
Sektor za razvoj, investicije i izgradnju
 - HEP-ODS D.O.O., Elektra Križ
 - INA-INDUSTRIJA NAFTE D.D.
Istraživanja i proizvodnja nafte i plina, Razrada polja, Odnosi s državnom i lokalnom upravom
 - AGENCIJA ZA UGLJIKOVODIKE
 - PLINACRO D.O.O.
 - HRVATSKE VODE
Vodnogospodarski odjel za srednju i donju Savu, *Vodnogospodarska ispostava za mali sliv "Ilova-Pakra"*
 - BJELOVARSKO-BILOGORSKE VODE D.O.O.
 - HRVATSKE ŠUME D.O.O.
Uprava šuma podružnica Bjelovar
 - JU ZA UPRAVLJANJE ZAŠTIĆENIM PRIRODNIM VRIJEDNOSTIMA NA PODRUČJU
BJELOVARSKO-BILOGORSKE ŽUPANIJE
 - PLIN D.O.O.
 - VODA GAREŠNICA D.O.O.
 - KOMUNALAC D.O.O.
 - BJELOVARSKO-BILOGORSKA ŽUPANIJA
Upravni odjel za prostorno uređenje, gradnju, zaštitu okoliša i zaštitu prirode
 - POŽEŠKO-SLAVONSKA ŽUPANIJA
Upravni odjel za gospodarstvo i graditeljstvo
 - ZAVOD ZA PROSTORNO UREĐENJE POŽEŠKO-SLAVONSKE ŽUPANIJE
 - SISAČKO-MOSLAVAČKA ŽUPANIJA
Upravni odjel za prostorno uređenje, graditeljstvo i zaštitu okoliša
 - JU ZAVOD ZA PROSTORNO UREĐENJE SISAČKO-MOSLAVAČKE ŽUPANIJE
 - OPĆINA BEREK
 - OPĆINA DEŽANOVAC
 - OPĆINA HERCEGOVAC
 - OPĆINA KONČANICA
 - OPĆINA VELIKA TRNOVITICA
- Tijekom javne rasprave Prijedlog VI. izmjena i dopuna Prostornog plana uređenja Grada Garešnice bio je na javnom uvidu svakog radnog dana od 11⁰⁰ do 14⁰⁰ sati u zgradi Grada Garešnice

Prostorni plan uređenja Grada Garešnice
VI. izmjene i dopune
III. Prilozi

u Garešnici, Vladimira Nazora 20A, gdje je otvorena **knjiga primjedbi** (u prilogu redni broj dokumenta **B**).

Javno izlaganje Prijedloga VI. izmjena i dopuna Prostornog plana uređenja Grada Garešnice održano je 5. srpnja 2023. godine s početkom u 10⁰⁰ sati, u prostoru male sale Hrvatskog doma u Garešnici, Vladimira Nazora 21. O javnom izlaganju vođen je **zapisnik** (u prilogu redni broj dokumenta **A**).

Po završetku javne rasprave predstavnik nositelja izrade plana i odgovorni voditelj ustanovili su:

- da u zapisnik sa javnog izlaganja nisu dane primjedbe,
- da u knjigu primjedbi nisu dane primjedbe,
- da je roku za dostavu dostavljeno četrnaest pisanih primjedbi,
- da izvan roka za dostavu nisu dostavljene pisane primjedbe.

Odgovorni voditelj i nositelj izrade obradili su sve prijedloge i primjedbe koje su sudionici u javnoj raspravi dali, te predlažu da se primjedbe ne prihvate, uvažavaju ili prihvate kako slijedi:

Komunalac d.o.o., Garešnica Redni broj dokumenta (primjedbe) **C.1**

Na grafičkom prilogu 2.5 Infrastrukturni sustavi - Odvodnja otpadnih voda i otpad, vidljive su oznake reciklažnih dvorišta u naseljima Tomašica i Trnovitički Popovac, naime na tim lokacijama Komunalac ne planira raditi reciklažna dvorišta te bi trebalo iste ukloniti.

Prihvaća se.

Hrvatski Telekom d.d., Zagreb Redni broj dokumenta (primjedbe) **C.3.1**

Predlažemo da cjeloviti tekst provedbenih odredbi pokretnih komunikacija glasi:

Elektronička komunikacijska infrastruktura (EKI) i povezana oprema prema načinu postavljanja, dijeli se na elektroničku komunikacijsku infrastrukturu i povezanu opremu na postojećim graševinama (antenski prihvat), i elektroničku komunikacijsku infrastrukturu i povezanu opremu na samostojećim antenskim stupovima.

Za izradu grafičkog prikaza samostojećih antenskih stupova koriste se podaci iz Dodatka 2. „Objedinjeni plan razvoja pokretne komunikacijske infrastrukture“ Uredbe Vlade Republike Hrvatske o izmjenama uredbe o mjerilima razvoja elektroničke komunikacijske infrastrukture i druge povezane opreme, NN br. 92/2015.

U grafičkom prikazu određena su područja planiranih zona elektroničke komunikacijske infrastrukture za smještaj samostojećih antenskih stupova u radijusu od 1000 m do 3000 m, kao i položaji aktivnih lokacija, koje predstavljaju EKI zone radijusa 100 m.

Ne prihvaća se. Nacrt prijedloga VI. id PPUG Garešnice je izrađen temeljem odredbi Pravilnika o sadržaju, mjerilima kartografskih prikaza, obveznim prostornim pokazateljima, standardu elaborata i obveznih priloga prostornih planova, te se koristi istim utvrđenom terminologijom.

Odredbe za provedbu se izrađuju u obliku pravne norme, a izvori podataka navedeni su u obrazloženju.

Hrvatski Telekom d.d., Zagreb Redni broj dokumenta (primjedbe) **C.3.2**

Unutar zone elektroničke komunikacijske infrastrukture uvjetuje se gradnja samostojećeg antenskog stupa takvih karakteristika da može prihvatiti više operatora.

Iznimno, ukoliko lokacijski uvjeti ne dozvoljavaju izgradnju jednog stupa koji ima takve karakteristike da može primiti sve zainteresirane operatore (visina i st.) dozvoljava se izgradnja nekoliko nižih stupova koji na zadovoljavajući način mogu pokriti planirano područje signalom.

Ukoliko je unutar zone planirane elektroničke komunikacijske infrastrukture već izgrađen samostojeći antenski stup/stupovi, tada je moguće planirati izgradnju dodatnog stupa za ostale operatore/operatora.

Dopušteno je postavljanje elektroničke komunikacijske infrastrukture i povezane opreme na postojećim građevinama (antenski prihvat) u skladu s posebnim uvjetima tijela i/ili osoba određenim posebnim propisima koji propisuju posebne uvjete gradnje.

Antenski prihvat, koji se postavljaju na postojeće građevine, ne planiraju se u dokumentima prostornog uređenja

Ne prihvaća se. Isto je već utvrđeno člancima 47-56 i 47-57 Odredbi za provedbu, a prilikom izrade Nacrta prijedloga VI. id PPUG Garešnice je kao neupitno pretpostavljeno da će se prilikom izrade prostornih planova užih područja, izdavanja dozvola, izvođenja zahvata u prostoru, obavljanja i prestanka obavljanja djelatnosti (i eventualno potrebne sanacije) poštivati svi odnosni posebni propisi i primjeri dobre prakse, te potreba istoga nigdje nije posebno naglašavana

Hrvatski Telekom d.d., Zagreb

Redni broj dokumenta (primjedbe) C.3.3.

Nadalje predlažemo da tekst provedbenih odredbi nepokretnih komunikacija sadrži nužne dijelove prema sljedećem opisu:

Linijaska i točkasta infrastruktura fiksnih komunikacija

Prostornim planom utvrditi koridore elektroničke komunikacijske infrastrukture na regionalnoj i međunarodnoj razini sukladno razvoju lokalnih i regionalnih prometnica.

U definiranom području planirati uvjete za razvoj infrastrukture te njihov razmještaj u prostoru

Za sve nove poslovne, stambeno-poslovne i stambene zgrade predvidjeti izgradnju kableske kanalizacije do najbliže točke konekcije s postojećom, a sve prema Zakonu o elektroničkim komunikacijama i odgovarajućim Pravilnicima. Isto vrijedi i za sve poslovne, rekreacijske i urbane zone.

Omogućiti korištenje površina i pojaseva - koridora postojeće kableske kanalizacije i elektroničke komunikacijske mreže za pojačavanje elektroničkih komunikacijskih kapaciteta u svrhu pružanja naprednih širokopojasnih usluga.

Pri planiranju i izgradnji cestovnih i željezničkih građevina potrebno je planirati polaganje cijevi za telekomunikacijske kablove te razmještaj antenske mreže novih telekomunikacijskih tehnologija.

Za razvoj naselja, turističke ponude, uspostavljanje visokog stupnja kontrole zaštite, upravljanja i dr. od izuzetne važnosti poboljšati i obnoviti postojeću EKI, te predvidjeti izgradnju nove EKI na područjima na kojima se održavaju sportska natjecanja, društvene aktivnosti te na rubnim područjima PP u sklopu osiguravanja suvremenog infrastrukturnog standarda.

Glavnu trasu novo planirane KK treba usmjeriti na postojeću komutaciju, treba predvidjeti mogućnost za montažu komunikacijsko-distributivnih čvorova kabinetskog tipa, dimenzija 2x1x2 m za koju lokaciju je potreban EE priključak ali nije potrebno formirati zasebnu katastarsku parcelu. Potrebno predvidjeti mogućnost za realizaciju zračne distributivne Cu i FTTx mreže uz zajedničko korištenje postojećih EE stupova kao i ugradnju novih TK stupova.

Omogućiti korištenje javnih površina za postavu javnih telefonskih govornica (JTG) u svim naseljima. Omogućiti postavu i JTG prilagođene za potrebe osoba s invaliditetom (osigurati nesmetan pristup JTG bez zapreka — stepenice, stupići i slične barijere). JTG smještaju se prvenstveno uz sadržaje društvenih djelatnosti i glavna prometna raskrižja u naseljima.

Ne prihvaća se. Predloženi tekst su u naravi većim dijelom smjernice za izradu prostornih planova, a ne odredbe za provedbu (koje se izrađuju u obliku pravne norme). Sve navedeno je već većim dijelom utvrđeno/omogućeno člancima 47-3, 47-44, 47-52, ... Odredbi za provedbu.

HAKOM

Redni broj dokumenta (primjedbe) **C.5**

Uvidom u konačni prijedlog Grad Garešnica utvrđeno je da isti ne planira prostorno uređenje elektroničke komunikacijske infrastrukture i druge povezane opreme na način kako je to određeno i propisano Uredbom o mjerilima razvoja elektroničke komunikacijske infrastrukture i druge povezane opreme (NN br. 131/12, 92/15 i 10/21; dalje: Uredba). Iz članka 47., stavak 3. potrebno je brisati podvučeni tekst: „Lokaciju antenskih stupova iz 1. i 2. stavka ovog članka treba utvrditi: - izvan građevinskih područja naselja, te na minimalno 200 m od građevnih čestica i građevina predškolske i školske namjene“. Propisana udaljenost je direktno ograničenje u planiranju pružanja javne komunikacijske usluge putem elektromagnetskih valova, bez vodova. Slijedom navedenog dajemo vam negativno mišljenje.

Ne prihvaća se. Mišljenja smo da navedena udaljenost nije direktno ograničavanje pružanja javne komunikacijske usluge već smjernica za njegovo kvalitetnije planiranje, a obzirom da je istim stavkom propisano i da su iznimno, ukoliko bi takav smještaj uzrokovao nerazmjerno veće troškove ili nerazmjerno manju kvalitetu usluge, moguće i manje udaljenosti.

Kako je jedno od osnovnih načela prostornog uređenja ostvarivanje i zaštita javnog i pojedinačnog interesa, a antenski stup u neposrednoj blizini građevnih čestica i građevina predškolske i školske namjene, te na područjima posebnih uvjeta korištenja ima negativan, neposredan i posredan utjecaj u smislu mogućih fizičkih promjena, promjena vizualnog integriteta, a unutar navedenih udaljenosti i negativan psihološki utjecaj na ljude koji uzrokuje između ostalog i pad cijene nekretnina u blizini antenskog stupa smatramo da propisane minimalnih udaljenosti nisu ograničavajuće već usmjeravajuće.

AZU Agencija za ugljikovodike
Ministarstvo gospodarstva i održivog razvoja

Redni broj dokumenta (primjedbe) **C.8.1**
Redni broj dokumenta (primjedbe) **C.13.1**

Predlažemo u dokumentu Prostorni plan uređenja Grada Garešnice VI. Izmjene i dopune, I. Tekstualni dio, ODREDBE ZA PROVEDBU (pročišćeni tekst), sljedeće dopune:

DODATI TEKST označen italic/kurziv

- U članku 8. dodati:
 - (l) Ovim Planom se u kartografskom prikazu broj 1 (Korištenje i namjena površina) i 2.1. do 2.3. (Infrastrukturni sustavi), na topografskoj karti mjerila 1:25.000, utvrđuje podjela prostora Grada prema osnovnoj namjeri, te položaji površina, koridora i područja smještaja:
 - za razvoj i uređenje prostora naselja;
 - građevinskih područja naselja,
 - infrastrukture,
 - prometne infrastrukture,
 - ostale infrastrukture (*uključujući i geotermalne vode u energetske svrhe*)
 -
 - za izgradnju izvan građevinskih područja;
 - površine za istraživanje i eksploataciju ugljikovodika i geotermalnih voda u energetske svrhe
 - površina uzgajališta (akvakultura).
 - sportsko-rekreacijske namjene,

- infrastrukture,

Ne prihvaća se. Površine za istraživanje i eksploataciju ugljikovodika i geotermalnih voda u energetske svrhe nisu prikazane/planirane na kartografskom prikazu broj 1 (ne smatraju se namjenom površina)

AZU Agencija za ugljikovodike
Ministarstvo gospodarstva i održivog razvoja

Redni broj dokumenta (primjedbe) C.8.2
Redni broj dokumenta (primjedbe) C.13.2

- U članku 10. dodati:

.....

(2) Izdvojena građevinska područja izvan naselja razgraničena su i po osnovnoj namjeni na:

- gospodarsku namjenu,
 - proizvodnu,
 - pretežito industrijsku,
 - pretežito poljoprivrednu,
 - poljoprivredno-energetsku,
 - energetsku

Ne prihvaća se. Prijedlogom VI. id PPUG Garešnice nije planirano niti jedno izdvojeno građevinsko područje izvan naselja gospodarske namjene - energetske.

AZU Agencija za ugljikovodike
Ministarstvo gospodarstva i održivog razvoja

Redni broj dokumenta (primjedbe) C.8.3
Redni broj dokumenta (primjedbe) C.13.3

- U članku 11. dodati i izmijeniti:

(1) Ovim Planom se u kartografskim prikazima broj 3.1 i 3.2 (Uvjeti korištenja i zaštite prostora), na topografskoj karti mjerila 1:25.000, utvrđuje podjela prostora Grada prema osnovnim uvjetima korištenja i zaštite, odnosno površine/područja, položaj površina i granice:

.....

- posebnih ograničenja u korištenju;
 - tlo;
 - pretežito nestabilnih područja,
 - površina za iskorištavanje ~~mineralne sirovine energetske~~ (ugljikovodika)
 - istražnih prostora ~~mineralne sirovine energetske~~ (ugljikovodika)
 - površine planirane za istraživanje i eksploataciju geotermalnih voda u energetske svrhe,
 - istražnih potencijala geotermalne vode

Ne prihvaća se. Nacrt prijedloga VI. id PPUG Garešnice je izrađen temeljem odredbi Pravilnika o sadržaju, mjerilima kartografskih prikaza, obveznim prostornim pokazateljima, standardu elaborata i obveznih priloga prostornih planova, te se koristi istim utvrđena terminologija.

Površina istražnih „potencijala geotermalne vode“ nije prikazana u grafičkom dijelu već je stavkom 3. članka 14. Odredbi za provedbu utvrđeno „Cijelo područje Grada je potencijalna površina za istraživanje i eksploataciju geotermalne vode u energetske svrhe.“

AZU Agencija za ugljikovodike
Ministarstvo gospodarstva i održivog razvoja

Redni broj dokumenta (primjedbe) C.8.4
Redni broj dokumenta (primjedbe) C.13.4

- U članku 14. dodati tekst:

-
- (2) Ovim Planom prikazani su postojeći i planirani slijedeći zahvati u prostoru, odnosno površine državnog značaja koji se prema posebnim propisima koji uređuju gradnju ne smatraju građenjem:
- istražni prostor ugljikovodika
 - postojeći Sava-07.
 - površina za iskorištavanje ugljikovodika
 - planirana Gojlo

(3) Cijelo područje Grada je potencijalna površina za istraživanje i eksploataciju geotermalne vode u energetske svrhe.

(4) Istražni potencijal geotermalne vode Međurić dijelom se nalazi na području Grada.

Ne prihvaća se: Istražni potencijal geotermalne vode Međurić nije prikazan u grafičkom dijelu jer nositelju izrade nisu dostavljeni vektorski podaci. Stavkom 3. članka 14. Odredbi za provedbu je utvrđeno „Cijelo područje Grada je potencijalna površina za istraživanje i eksploataciju geotermalne vode u energetske svrhe.“

AZU Agencija za ugljikovodike
Ministarstvo gospodarstva i održivog razvoja

Redni broj dokumenta (primjedbe) **C.8.5**
Redni broj dokumenta (primjedbe) **C.13.5**

- U članku 19. dodati tekst:
Pojedini pojmovi koji se upotrebljavaju u ovim Odredbama za provedbu imaju slijedeće značenje:

-
- gospodarske građevine;
 - poljoprivredne građevine,
-
- objekti i postrojenja (građevine) za istraživanje i eksploataciju geotermalnih voda u energetske svrhe (zagrijavanje staklenika, plastenika, ribnjaka i dr.)

Ne prihvaća se. Podalinejom 2. alineje 7. stavka 1. članka 19. je među ostalim utvrđeno da su „građevine za iskorištavanje geotermalnih voda u svrhu poljoprivrednih djelatnosti“ manje gospodarske građevine uz poljoprivredne građevine.

AZU Agencija za ugljikovodike
Ministarstvo gospodarstva i održivog razvoja

Redni broj dokumenta (primjedbe) **C.8.6**
Redni broj dokumenta (primjedbe) **C.13.6**

- energetske građevine
- objekti i postrojenja (građevine) za istraživanje i eksploataciju ugljikovodika i geotermalnih voda u energetske svrhe

Uvažava se. Podalineja 3. alineje 3. stavka 1. članka 19. će se dopuniti tekстом „i istraživanja i eksploatacije ugljikovodika i geotermalne vode“

AZU Agencija za ugljikovodike
Ministarstvo gospodarstva i održivog razvoja

Redni broj dokumenta (primjedbe) **C.8.7**
Redni broj dokumenta (primjedbe) **C.13.7**

- U članku 47-3. dodati

(2) Iznimno od odredbi stavka 1. ovog članka, formiranje građevnih čestica i građenje građevina prometne i ostale infrastrukture lokalnog značaja, te formiranje čestica javnih zelenih površina može se odobriti na svim naprijed navedenim osnovnim namjenama površina.

(3) Za osnovne namjene površina iz stavka (1) ovog članka za alineje 1., 2. i 3. omogućava se smještaj objekata i postrojenja za istraživanje i eksploataciju geotermalnih voda u energetske svrhe.

Ne prihvaća se. Isto je već omogućeno odredbama stavka 2. i 3. članka 47-32,

AZU Agencija za ugljikovodike	Redni broj dokumenta (primjedbe)	C.8.8
Ministarstvo gospodarstva i održivog razvoja	Redni broj dokumenta (primjedbe)	C.13.8

• U članku 47-17. dodati tekst:

(1) Temeljem odredbi, smjernica i kriterija ovog Plana i posebnih propisa, osim za građevine utvrđene grafičkim dijelom ovog Plana, izvan građevinskog područja može se odobravati formiranje građevnih čestica i građenje građevina:

- na površinama vrijednog obradivog tla;
 - prometne infrastrukture,
 - druge infrastrukture,
 - gospodarske namjene-poljoprivredne,
 - stambeno-gospodarskih sklopova u funkciji obavljanja poljoprivrednih djelatnosti,
 - istraživanja i eksploatacije ugljikovodika i geotermalnih voda u energetske svrhe
 - sportsko-rekreacijske namjene (i lovstva)
 -
- na površinama ostalog obradivog tla i ostalog poljoprivrednog tla, šuma i šumskog zemljišta;
 - prometne infrastrukture,
 - ostale infrastrukture,
 - uslužnih kompleksa uz brze, državne i županijske ceste,
 - gospodarske namjene-poljoprivredne,
 - istraživanja i eksploatacije ugljikovodika i geotermalnih voda u energetske svrhe
 -
- na površinama gospodarskih šuma i šuma posebne namjene;
 - prometne infrastrukture,
 - ostale infrastrukture,
 - istraživanja i eksploatacije ugljikovodika i geotermalnih voda u energetske svrhe

Ne prihvaća se. Isto je već omogućeno odredbama članka 47-19 i stavka 2. i 3. članka 47-32,

AZU Agencija za ugljikovodike	Redni broj dokumenta (primjedbe)	C.8.9
Ministarstvo gospodarstva i održivog razvoja	Redni broj dokumenta (primjedbe)	C.13.9

• U članku 47-19. dodati tekst:

2. Ostalu infrastrukturu

Na jednoj ili više građevnih čestica može se graditi više građevina ostale infrastrukture i manjih gospodarskih građevina, a uvjeti za utvrđivanje njihovih trasa, koridora i površina, te izgradnju građevina utvrđeni su u odnosnim poglavljima ovih Odredbi za provedbu i posebnim propisima. Energetskom infrastrukturom smatraju se i energetske građevine, na građevnoj čestici koje se može graditi više bioplinskih elektrana, mini hidroelektrana, *geotermalnih elektrana*, solarnih elektrana i/ili vjetroelektrana, te više manjih gospodarskih građevina.

3. Gospodarsku namjenu-površine za iskorištavanje mineralnih sirovina, ugljikovodika i geotermalnih voda

Na jednoj građevnoj čestici eksploatacijskog polja ili uz eksploatacijsko polje može se graditi više proizvodnih građevina (samo u funkciji prerade i pakiranja proizvoda koji su u cijelosti ili pretežito proizvedeni na površini), *objekata i postrojenja (građevina) za istraživanje i eksploataciju ugljikovodika i geotermalnih voda u energetske svrhe te manjih gospodarskih građevina.*

Uvažava se. Odnosni dijelovi bit će odgovarajuće dopunjeni.

AZU Agencija za ugljikovodike Redni broj dokumenta (primjedbe) **C.8.10**
Ministarstvo gospodarstva i održivog razvoja Redni broj dokumenta (primjedbe) **C.13.10**

• Naziv podpoglavlja 3.3. EKSPLOATACIJA MINERALNIH SIROVINA izmijeniti da glasi:
3.3. *ISTRAŽIVANJE I EKSPLOATACIJA MINERALNIH SIROVINA, UGLJIKOVODIKA I GEOTERMALNIH VODA U ENERGETSKE SVRHE*

• U članku 47-32. dodati:

(1) Ovim planom nije evidentirano niti planirano nijedno eksploatacijsko polje mineralnih sirovina - ostalih na području Grada Garešnice.

(2) Unutar površine za iskorištavanje ~~mineralne sirovine energetske (ugljikovodika)~~ moguće je formirati jedno ili više eksploatacijsko polje *koje može svojom površinom biti isto ili manje od površine za iskorištavanje i bez izmjene Plana. Unutar istražnog prostora može biti formirano više eksploatacijskih polja te eksploatacijska polja mogu svojom površinom biti ista ili manja od površine istražnog prostora.*

(3) Na području Grada je moguće formirati eksploatacijsko polje geotermalnih voda u svrhu poljoprivredne djelatnosti i grijanja snage do 20,0 MW pod uvjetom da se mogu osnovati kao odobrena eksploatacijska polja u skladu s posebnim propisima, smjernicama i kriterijima ovog Plana

(5) *Nakon dovršetka radova investitor je dužan provesti sanaciju istražnog prostora ili eksploatacijskog polja ugljikovodika ili geotermalnih voda u energetske svrhe na kojem su smješteni objekti i postrojenja u skladu sa posebnim propisima koji uređuju istraživanje i eksploataciju ugljikovodika i geotermalnih voda i propisima donesenim na temelju istih te zaštitu okoliša i prirode, sigurnost ljudi i imovine i zaštitu zdravlja.*

(6) *Istraživanje ugljikovodika i geotermalnih voda dozvoljava se na području cijelog Grada, a koji će se bez izmjene ovog Plana i sukladno propisima koji uređuju istraživanje i eksploataciju ugljikovodika i geotermalnih voda te propisima donesenim na temelju istih te drugim zakonskim aktima nakon pribavljene potrebne dokumentacije i izvršenih radova, prenamijeniti u eksploatacijska polja u skladu s važećom prostorno-planskom dokumentacijom. Eksploatacijska polja geotermalne vode mogu svojom površinom biti ista ili manja od površine istražnog prostora te unutar istog istražnog prostora može biti formirano više eksploatacijskih polja.*

Alternativa za dodati u prostorni plan vezano za uvjete provedbe smještaja objekata i postrojenja za istraživanje i eksploataciju ugljikovodika i geotermalnih voda u energetske svrhe:

a. Površine i zahvati za koje se mogu izdavati provedbeni akti

(1) Provedbeni akti za istraživanje i eksploataciju ugljikovodika mogu se izdavati za:

- za objekte i postrojenja, te sve građevine unutar površina za istraživanje, površina planiranih za iskorištavanje/ eksploataciju i eksploatacijskih polja (budućih, novih i starih)
- objekte i postrojenja unutar bušotinskih radnih prostora za izradu bušotina u fazi istraživanja i u fazi eksploatacije- cjevovode od planiranih bušotina do spoja na postojeći sabirno- transportni sustav unutar i izvan eksploatacijskih polja
- priključne ceste
- plinske, otpremne, centralne-plinske, mjerne, sabirne i kompresorske stanice
- i sve ostale objekte u funkciji eksploatacije ugljikovodika: trafostanice, kotlovnice, pumpanice slane vode, stanica slane vode, rezervoare tehnološke kanalizacije RPK, energane, centralne otpadne jame, pretakališta auto-cisterni, vatrogasnice i drugo
- visokonaponske 10 kV i niskonaponske energetske vodove, uključivo trafostanice 10/04 kV
- signalne kablove, ograde
- infrastrukture, pomoćne i prateće građevine, sve što je u funkciji naftno-rudarskih radova istraživanja i eksploatacije.

(2) Nova eksploatacijska polja moguće je, bez izmjene ovoga Plana utvrditi temeljem propisa koji uređuju istraživanje i eksploataciju ugljikovodika i Odredaba ovog Plana.

b. Infrastrukturni objekti za zahvate koji se odnose na naftno-rudarske aktivnosti

Svi zahvati koji se odnose na naftno-rudarske aktivnosti:

- moraju imati osiguran pristup na javnu prometnu površinu (izuzev primetne i linijske infrastrukture)
- sva potrebna parkirališta moraju se riješiti unutar obuhvata zahvata i/ili na način utvrđen odlukama odnosno jedinice lokalne samouprave
- instalacije vodovoda i odvodnje otpadnih voda moraju se priključiti na javnu mrežu, ako ista nije izvedena, riješiti izgradnjom alternativnih sustava (bunara, cisterni, internih pročistača, nepropusnih septičkih jama i sl.)
- instalacije niskog napona mogu se priključiti na javnu niskonaponsku elektroenergetsku mrežu ili riješiti putem vlastitog izvora.

c. Uvjeti za izdavanje provedbenih akata za bušotinske radne prostora i objekte i postrojenja te cjevovode

(1) Najmanja udaljenost bušotinskih radnih prostora te otpremnih, centralnih, mjernih, sabirnih i kompresorskih stanice mora iznositi:

- najmanje 70 m od građevinskih područja naselja, izdvojenih građevinskih područja naselja, izdvojenih građevinskih područja izvan naselja, osim od izdvojenih građevinskih područja izvan naselja gospodarske namjene-proizvodne planiranih ovim planom (osim za geotermalne vode gdje udaljenost može biti i manja)
- najmanje 70 m od sportske, sportsko-rekreacijske i sl. namjene određene ovim planom izvan građevinskih područja (osim za geotermalne vode gdje udaljenost može biti i manja),
- najmanje 70 m od površina posebne namjene, postojećih i planiranih infrastrukturnih koridora, te područja posebnih uvjeta korištenja i posebnih ograničenja u korištenju i primjene posebnih mjera uređenja i zaštite, osim iznimno, uz suglasnost i u skladu s posebnim uvjetima nadležnog javnopravnog tijela (osim za geotermalne vode gdje udaljenost može biti i manja),
- najmanje 100 m od šuma posebne namjene, osim iznimno, ako ne utječu na razloge zbog kojih su proglašene (osim za geotermalne vode gdje udaljenost može biti i manja).

(2) Osi bušotine moraju biti:

- na udaljenosti većoj od visine tornja uvećane za 10% od zaštitnog pojasa plovnog kanala, željeznice, dalekovoda
- na udaljenosti većoj od 30 m od ruba pojasa autoceste, državne i lokalne ceste
- na udaljenosti većoj od 15 m od industrijskih, šumskih i nerazvrstanih cesta

(3) Najmanja udaljenost cjevovoda (spojnih, otpremnih i magistralnih) unutar i izvan planiranih i novih eksploatacijskih polja mora iznositi:

- najmanje 50 m od građevinskih područja naselja, izdvojenih građevinskih područja naselja, izdvojenih građevinskih područja izvan naselja, osim od izdvojenih građevinskih područja izvan naselja gospodarske namjene-proizvodne planiranih ovim planom (osim za geotermalne vode gdje udaljenost može biti i manja),

- najmanje 50 m od sportske, sportsko-rekreacijske i sl. namjene određene ovim planom izvan građevinskih područja (osim za geotermalne vode gdje udaljenost može biti i manja),

- najmanje 30 m od površina posebne namjene, postojećih i planiranih infrastrukturnih koridora, te područja posebnih uvjeta korištenja i posebnih ograničenja u korištenju i primjene posebnih mjera uređenja i zaštite, osim iznimno, uz suglasnost i u skladu s posebnim uvjetima nadležnog javnopravnog tijela (osim za geotermalne vode gdje udaljenost može biti i manja),

- najmanje 50 m od šuma posebne namjene, osim iznimno, ako ne utječu na razloge zbog kojih su proglašene (osim za geotermalne vode gdje udaljenost može biti i manja)

(4) Cjevovodi (naftovodi, plinovodi i produktovodi) se moraju planirati:

- izvan građevinskih područja, osim građevinskih područja gospodarske namjene proizvodne planiranih ovim Planom

- izvan površina posebne namjene, postojećih infrastrukturnih koridora, te područja posebnih uvjeta korištenja i posebnih ograničenja u korištenju i primjene posebnih mjera uređenja i zaštite, osim iznimno, uz suglasnost i u skladu s posebnim uvjetima nadležnog javnopravnog tijela

- izvan šuma posebne namjene, osim iznimno ako ne utječu na razloge zbog kojih su proglašene, odnosno prema uvjetima nadležnog tijela

- izvan područja ciljnih staništa ekološke mreže i staništa ciljnih vrsta, osim iznimno, ako ne ugrožavaju očuvanje staništa i vrsta, te cjelovitost ekološke mreže

- pri izboru trase cjevovoda, projektiranju i izgradnji osigurani stabilnost cjevovoda, zaštita okoliša i prirode minimalne udaljenosti cjevovoda navedene su u točki g. ovog članka

d. Zaštitni i sigurnosni prostori

(1) Zaštitni sigurnosni prostor oko pojedinih naftno-rudarskih objekata i postrojenja unutar eksploatacijskih polja ugljikovodika, spojnih plinovoda između plinskih stanica, priključnih plinovoda od bušotina do plinskih stanica, otpremnih kondenzatovoda i otpremnih tehnoloških plinovoda između plinskih stanica određen je Zakonom o osnovama sigurnosti transporta naftovodima i plinovodima, Pravilnikom o tehničkim normativima pri istraživanju i eksploataciji nafte, zemnih plinova i slojnih voda i Pravilnikom o tehničkim uvjetima i normativima za siguran transport tekućih i plinovitih ugljikovodika magistralnim naftovodima i plinovodima te naftovodima i plinovodima za međunarodni transport

(2) Ograničenja prema drugim zahvatima čija svrha nije iskorištavanje ugljikovodika:

- za izgradnju zahvata koji nisu u svezi s iskorištavanjem ugljikovodika, a planiraju se u pojasu 50 m lijevo i desno od izgrađenog cjevovoda potrebno je zatražiti posebne uvjete, a u cilju sigurnosti i zaštite

- nakon izgradnje cjevovoda zabranjeno je graditi građevine namijenjene stanovanju ili boravku ljudi u pojasu širine od po 30 m lijevo i desno od osi cjevovoda, osim ako su primijenjene posebne zaštitne mjere, tada udaljenost može biti manja, ali ne manja od 10 m

- oko izgrađene bušotine zaštitna i požarna zona iznosi 30 m u polumjeru oko osi bušotine za ugljikovodike. Kod trajno napuštenih bušotina (likvidirane - kanal bušotine se nalazi od 1,5 do 2 m pod zemljom), sigurnosna zaštitna zona u kojoj je zabranjeno graditi građevine za boravak i rad ljudi iznosi 3 m u polumjeru oko osi kanala trajno napuštene bušotine

- u „zelenom pojasu“ (pojasu služnosti) širokom 5 m lijevo i desno od osi cjevovoda zabranjeno je saditi biljke čije korijenje raste dublje od 1 m, odnosno za koje je potrebno obrađivati zemljište dublje od 0,5 m međusobne udaljenosti različitih instalacija i način njihova križanja definirani su posebnim propisima i sastavni su dio posebnih uvjeta.

Ne prihvaća se. VI. izmjene i dopune Prostornog plana uređenja Grada Garešnice izrađene su u skladu s Pravilnikom o sadržaju, mjerilima kartografskih prikaza, obveznim prostornim pokazateljima i standardu elaborata prostornih planova („Narodne novine“ broj 106/98, 39/04,

45/04, 163/04, 76/07, 135/10, 148/10 i 153/13), kojima je određen i sadržaj prostornog plana. Prilikom izrade Prijedloga VI. izmjena i dopuna Prostornog plana uređenja Grada Garešnice kao neupitno je pretpostavljeno da će se prilikom izrade prostornih planova užih područja, izdavanja dozvola, izvođenja zahvata u prostoru, obavljanja i prestanka obavljanja djelatnosti (i eventualno potrebne sanacije) poštivati svi odnosi posebni propisi i primjeri dobre prakse, te potreba istoga nigdje nije posebno naglašavana. Zbog istoga, kao i stalne izmjene propisa, u Odredbama za provođenje nisu navodeni nazivi, niti su navodene/prepisivane odredbe posebnih propisa.

Hrvatske ceste d.o.o.

Redni broj dokumenta (primjedbe) **C.9**

Područjem Grada Garešnice prolazi i koridor planirane brze ceste Daruvar - Kutina koji je korektno ucrtan u plan uz napomenu da se na grafičkim priložima obilježi isprekidanom linijom.

Prihvaća se. Predmetna brza cesta se u tekstualnom dijelu se vodi kao planirana, a u grafičkom dijelu je greškom prikazana punom linijom.

Branka Mihaljinac

Redni broj dokumenta (primjedbe) **C.10**

Zamoljavam Vas da izvršite prenamjenu zemljišta k.o. Garešnica, k.č. 595/1 i 595/2 iz poljoprivrednog u građevinsko zemljište. Razlozi prenamjene: - obiteljska kuća (stambena), - gospodarska zgrada (poslovni prostor) javna i društvena, - objekt za privremeno stanovanje (vikendica), - uslužni poslovni objekt, parkiralište, - proizvodni objekt, ugostiteljsko turistički, - rekreacija-sport, - hortikultura, park,- ostalo.

Ne prihvaća se. Stavkom 1. članka 104. Zakona o prostornom uređenju između ostalog je propisano „Ponovna javna rasprava provodi se ako se ... promjeni granica građevinskog područja ...“. U slučaju prihvaćanja ove primjedbe/prijedloga morala bi se ponoviti javna raspravu, a isto bi uvećalo troškove i bitno produžilo vrijeme izrade i donošenja plana. Obzirom na isto, mišljenje/prijedlog se ne prihvaća. Tražene izmjene i dopune unijet će se u Prostorni plan uređenja Grada Garešnica tijekom postupka izrade i donošenja VII. izmjena i dopuna Prostornog plana uređenja Grada Garešnice.

Željko Kezele

Redni broj dokumenta (primjedbe) **C.11**

Zamoljavam Vas da izvršite prenamjenu zemljišta k.o. Garešnica, k.č. 582/2 iz poljoprivrednog u građevinsko zemljište. Razlozi prenamjene: - obiteljska kuća (stambena), - gospodarska zgrada (poslovni prostor) javna i društvena, - objekt za privremeno stanovanje (vikendica), - uslužni poslovni objekt, parkiralište, - proizvodni objekt, ugostiteljsko turistički, - rekreacija-sport, - hortikultura, park,- ostalo.

Ne prihvaća se. Stavkom 1. članka 104. Zakona o prostornom uređenju između ostalog je propisano „Ponovna javna rasprava provodi se ako se ... promjeni granica građevinskog područja ...“. U slučaju prihvaćanja ove primjedbe/prijedloga morala bi se ponoviti javna raspravu, a isto bi uvećalo troškove i bitno produžilo vrijeme izrade i donošenja plana. Obzirom na isto, mišljenje/prijedlog se ne prihvaća. Tražene izmjene i dopune unijet će se u Prostorni plan uređenja Grada Garešnica tijekom postupka izrade i donošenja VII. izmjena i dopuna Prostornog plana uređenja Grada Garešnice.

Nacional d.o.o.

Redni broj dokumenta (primjedbe) **C.12**

Molimo da izmijenite prostorno plansku dokumentaciju uvažavajući naš zahtjev, na adresi Petra Svačića 37 u Garešnici, na čkbr. 1574, KO Garešnica Centar zk.ul. 1537. Parcela je mješovite

namjene pretežito stambeno - poslovna u industrijsku ili neku drugu koja će omogućiti proširenje naše djelatnosti. Nacional d.o.o. se dugi niz godina između ostalog bavi i gospodarenjem Opasnim i Neopasnim otpadom. Kako na području grada Garešnice i okolice ne postoji lokacija na kojoj je moguće obavljanje djelatnosti sakupljanja otpadnog motornog i industrijskog ulja, uljne ambalaže, otpadnih boja i ambalaže, emulzija i sličnih otpada imamo potrebu da u okviru svoje djelatnosti i sukladno dozvolama kojima raspoložemo organiziramo prikupljanje i privremeno skladištenje nekoliko predmetnih vrsta otpada na svojoj lokaciji u Garešnici. Lokaciju uskoro aktiviramo kao skladište i trgovinu mazivima, plinom i autoplinom. Molimo da uvažite naš zahtjev kako bi mogli organizirati prikupljanje predmetnih otpada naravno u ograničenim količinama sukladno zakonu i propisima, te omogućili lokalnoj industriji i građanima da se oslobode ovih vrsta otpada na zakonom predviđeni način te uz izradu prateće dokumentacije. Centralno skladište će i dalje ostati u Bjelovaru. Promjena nam je potrebna kako bi mogli zatražiti dozvolu od Županijske uprave za obavljanje predmetne djelatnosti na toj lokaciji.

Ne prihvaća se. U slučaju prihvaćanja ove primjedbe/prijedloga morala bi se ponoviti javna rasprava Strateške studije, a isto bi uvećalo troškove i bitno produžilo vrijeme donošenja plana. Obzirom na isto, mišljenje/prijedlog se ne prihvaća. Tražene izmjene i dopune unijet će se u Prostorni plan uređenja Grada Garešnica tijekom postupka izrade i donošenja VII. izmjena i dopuna Prostornog plana uređenja Grada Garešnice.

Hrvatske vode, VGI Daruvar

Redni broj dokumenta (primjedbe) C.14.1.

Od 04.05.2023. godine na snazi su Izmjene i dopune Zakona o vodama („Narodne novine“, broj 66/19., 84/21. i 47/ 23.) te u skladu s tim treba uskladiti Stratešku studiju i Prijedlog Plana u svim dijelovima u kojima se navedeni Zakon navodi.

Ne prihvaća se. Obzirom da je Zakon stupio na snagu nakon izrade Radnog nacrtu i Strateške studije, a da nisu navedene konkretne neusklađenosti, eventualno potrebno usklađenje izvršit će se tijekom postupka izrade i donošenja VII. izmjena i dopuna Prostornog plana uređenja Grada Garešnice.

Hrvatske vode, VGI Daruvar

Redni broj dokumenta (primjedbe) C.14.2.

Traži se da članak 47-53. stavak 2. tekstualnog dijela Prijedloga Plana glasi: „Do utvrđivanja vanjskih granica inondacijskih pojaseva po nadležnim tijelima i pravnim osobama, inondacijskim pojasom će se smatrati:

- za državne i lokalne vode s obrambenim nasipima: zemljište od vanjske nožice nasipa udaljeno 20 m izvan, odnosno 6 m unutar građevinskog područja naselja

- za državne i lokalne vode bez obrambenih nasipa i/ili bez uređenog korita: zemljište od vanjskog ruba pokosa korita vodotoka u koje se izljevaju njegove poplavne vode, ali ne manje od 10 m.“

Prihvaća se. Zbog usklađenosti grafičkog i tekstualnog dijela plana umjesto termina „državne i lokalne vode“ koristit će se termini „vodotoci I. i II. reda“.

Hrvatske vode, VGI Daruvar

Redni broj dokumenta (primjedbe) C.14.3.

Na grafičkom prikazu 2.4. Prijedloga Plana: „Infrastrukturni sustavi - Vodoopskrba“, nisu prikazani svi vodotoci II. reda, a koji također uvjetuju izdavanje vodopravnih akata. Isti su većim dijelom vidljivi na Hrvatskoj osnovnoj karti M 1:5000, a na traženje su dostupni u evidenciji Hrvatskih voda, VGI-a za mali sliv „Ilova- Pakra“.

Ne prihvaća se. Dopisom od dana 22. 09. 2022. dostavljeni su zahtjevi za izradu prostornog plana i mišljenje o sadržaju strateške studije za izradu VI. izmjena i dopuna Prostornog plana uređenja Grada Garešnice KLASA: 351-02/22-01/0000373 od 22. 09. 2022. Uz predmetni dopis, kao prilog, trebali su biti dostavljeni i svi vodotoci I. i II. reda u obliku vektora ako je smatrano da ih treba implementirati u VI. izmjena i dopuna Prostornog plana uređenja Grada Garešnice, a isti nisu dostavljeni niti su spomenuti, kao niti uputa za način preuzimanja podataka i od koga.

Hrvatske vode, VGI Daruvar

Redni broj dokumenta (primjedbe) **C.14.4.**

Lokacije obradac, skladištenja i odlaganja otpada, a vezano uz kartografski prikaz 2.5. Prijedloga Plana: „Infrastrukturni sustavi - Odvodnja otpadnih voda i otpad“, planirati i odrediti u skladu s člancima 47., 49. i 141. Zakona o vodama („Narodne novine“, broj 66/19., 84/21. i 47/23.) uzimajući u obzir i položaj vodotoka II. reda iz točke 3. ovog mišljenja.

Ne prihvaća se. Lokacije za smještaj građevina za obradu, skladištenje i odlaganje otpada prikazane su na kartografskom prikazu 2.5. „Infrastrukturni sustavi - Odvodnja otpadnih voda i otpad“ u mjerilu 1:25000, a u skladu s Pravilnikom o sadržaju, mjerilima kartografskih prikaza, obveznim prostornim pokazateljima i standardima elaborata prostornih planova („Narodne novine“, broj 106/98, 39/04, 45/04, 163/04, 76/07, 135/10, 148/10 i 153/13) i uz uvažavanje članaka 47., 49., 141. i dr. Zakona o vodama („Narodne novine“, broj 66/19, 84/21 i 47/ 23). Prilikom izrade Nacrta prijedloga VI. izmjena i dopuna Prostornog plana uređenja Grada Garešnice kao neupitno je pretpostavljeno da će se prilikom izrade prostornih planova užih područja, izdavanja dozvola, izvođenja zahvata u prostoru, obavljanja i prestanka obavljanja djelatnosti (i eventualno potrebne sanacije) poštivati svi odnosni posebni propisi i primjeri dobre prakse, te potreba istoga nigdje nije posebno naglašavana.

Osim naprijed navedenih primjedbi pisanim putem stigla su i mišljenja:

Upravnog odjela za prostorno uređenje, graditeljstvo i zaštitu okoliša Požeško-slavonske županije (u prilogu redni broj dokumenta C.2), kojim izvješćuju da nema primjedbi i prijedloga na predmetne izmjene i dopune Prostornog plana uređenja Grada Garešnice,

Ministarstva mora, prometa i infrastrukture (u prilogu redni broj dokumenta C.4) kojim se daju preporuke za izradu plana,

Ministarstva obrane, Uprave za materijalne resurse, Sektor za vojnu infrastrukturu i zaštitu okoliša (u prilogu redni broj dokumenta C.6) kojim obavještavaju da nemaju dodatnih zahtjeva na Prijedlog Prostornog plana,

INA Industrije nafte d.d. (u prilogu redni broj dokumenta C.7) kojim obavještavaju da nemaju primjedbi na materijale koji su obuhvaćeni ovom javnom raspravom.



Pročelnik:
Miroslav Gerstner, ing.

Odgovorni voditelj:
Saša Križ, dipl. ing. arh.



Prilog:

- Odluka Gradonačelnika,
- Objave javne rasprave,
- Posebne obavijesti o javnoj raspravi,
- Poštanske povratnice,
- Zapisnik s javnog izlaganja,
- Knjiga primjedbi,
- Pisane primjedbe.



REPUBLIKA HRVATSKA
BJELOVARSKO-BILOGORSKA ŽUPANIJA
GRAD GAREŠNICA
GRADONAČELNIK

KLASA: 350-02/22-01/02
UR.BROJ: 2103-4-02-23-64
U Garešnici, 29. svibnja 2023. godine

Na temelju članka 95. Zakona o prostornom uređenju („Narodne novine” broj 153/13, 65/17, 114/18, 39/19 i 98/19), na temelju članka 160. stavka 1. Zakona o zaštiti okoliša („Narodne novine“ br. 80/13, 78/15, 12/18, 118/18), a u skladu sa člankom 23. stavka 1. Uredbe o strateškoj procjeni utjecaja strategije, plana i programa na okoliš („Narodne novine“, br. 3/17) i članka 53. Statuta Grada Garešnice (Službeni glasnik Grada Garešnice, broj 2/21), Gradonačelnik Grada Garešnice dana 29. svibnja 2023. godine donosi

ODLUKU

**o upućivanju na javnu raspravu Strateške studije utjecaja na okoliš VI. izmjena i dopuna
Prostornog plana uređenja Grada Garešnice
i Prijedloga VI. izmjena i dopuna Prostornog plana uređenja Grada Garešnice**

I.

Utvrđuje se Prijedlog VI. izmjena i dopuna Prostornog plana uređenja Grada Garešnice za javnu raspravu.

II.

Strateška studija utjecaja na okoliš VI. izmjena i dopuna Prostornog plana uređenja Grada Garešnice (dalje u tekstu: Strateška studija) i Prijedlog VI. izmjena i dopuna Prostornog plana uređenja Grada Garešnice (dalje u tekstu: Prijedlog Plana) upućuju se na javnu raspravu u trajanju 30 dana.

Za sve vrijeme trajanja javne rasprave, u razdoblju od 30 dana, javnosti će u službenim prostorijama Grada Garešnice biti omogućen javni uvid u jednu cjelovitu Stratešku studiju, jedan Netehnički sažetak Strateške studije i Prijedlog Plana. Tijekom javne rasprave održat će se javno izlaganje u službenim prostorijama Grada Garešnice kojem će biti prisutni predstavnici izrađivača Plana i izrađivača Strateške studije.

III.

Javnu raspravu o Strateškoj studiji i Prijedlogu Plana koordinira i provodi Upravni odjel za gospodarstvo i komunalni sustav Grada Garešnice (u daljnjem tekstu: Nadležno tijelo).

IV.

U svrhu provedbe javne rasprave iz točke I. ove Odluke Nadležno tijelo, pisanom obaviješću, koju će objaviti u dnevnim novinama "Večernji list", na oglasnoj ploči i službenim mrežnim stranicama Grada Garešnice i to najkasnije 8 (osam) dana prije dana određenog za početak javne rasprave, obavijestit će javnost o:

- datumu početku i datumu završetka javne rasprave,
- mjestu i vremenu javnog uvida,
- mjestu, datumu i vremenu održavanja javnog izlaganja,
- tijelu kojem će se i roku u kojem će javnost moći dostaviti svoja mišljenja, prijedloge i primjedbe na predmet javne rasprave.

V.

Ova Odluka stupa na snagu danom donošenja, a objavit će se u "Službenom glasniku Grada Garešnice".

Gradonačelnik:

Josip Bandžija, dipl. ing. šum.





TRI POGOTKA U SEZONI Lovro je tome pridodao sedam asistencija, a Rennes je zauzeo četvrto mjesto i osigurao plasman u Europsku ligu

rom, cijenim ga i kao čovjeka. A to što neke njegove odluke nisu išle meni u korist doživio sam kao sastavni dio života i nogometa. Nema se tu što zamjeriti niti ima razloga za ljutnju. Meni je to bio poticaj i svaki igrač treba tako razmišljati.

Tko je za vas favorit završnice Lige nacija?

– Usudio bih se reći da su sve četiri reprezentacije podjednake kvalitete. Možda bi favoriti mogli biti Nizozemci, jer igraju doma, no to ništa ne mora značiti. Danas u nogometu uloga favorita ne znači ništa.

Kod nas su velika očekivanja, budući da smo na SP-u ostvarili najbolji rezultat od svih sudionika Final Four (a Talijani na SP-u nije ni bilo). Stvara li vam to pritisak?

– Ne stvara nam pritisak. Pa i uoči Svjetskog prvenstva bila su velika očekivanja naše javnosti, a to nije uopće utjecalo na nas. Opušteni smo uoči Final Four, znamo koliko možemo, kojom kvalitetom raspolažemo te idemo dati sve od sebe i – osvojiti taj trofej.

Mogu pridonijeti momčadi

U posljednjim nastupima za vatrene protiv Walesa igrali ste jednu minutu, protiv Turske šest minuta. Je li mala minutaža bila povezana s vašom formom u klubu?

– Ne znam što znači riječ forma. Moja forma i tada je bila dobra, iako sam manje igrao. U tim trenucima izbornik je tako odlučio, a na meni je da pokažem da mogu puno pridonijeti momčadi. Kao što je bilo na Svjetskom prvenstvu. Nije na meni da govorim koliko trebam igrati, nego to pokazati na terenu.

Kako gledate na situaciju u kojoj ste kao jedan od najboljih veznih igrača francuske lige u reprezentaciji "višak" u veznom redu, pokraj trojice igrača svjet-

Vjernik sam, veselim se susretu s papom. Nisam mislio da ću to uopće doživjeti. Bit će to predivna uspomena za cijeli život

Nizozemska je favorit zbog svoje publike, ali to ništa ne znači. Mi idemo tamo dati sve od sebe i osvojiti turnir, kaže Lovro Majer

ske klase, Brozovića, Modrića i Kovačića?

– Ne zamaram se time, dapače, gledam na te igrače kao na one od kojih mogu učiti te iskoristiti svoju priliku na najbolji mogući način. Modrića, Brozovića i Kovačića ne doživljam kao konkurenciju, nego kao suigrače od kojih mogu vidjeti kako oni to rade, budući da su već godinama na strahovito visokoj razini. I već jako dugo drže tu konstantu.

U petak reprezentacija ide k papi u Vatikan. Koliko vam znači taj događaj?

– Vjernik sam i to je sigurno lijep događaj za mene, nešto što nisam očekivao da će mi se ikada ostvariti. Bit će to lijepa uspomena za cijeli život. Baš se veselim tome.

I na kraju, što možemo očekivati od Hrvatske u Ligi nacija u Nizozemskoj?

– Možete očekivati da ćemo dati sve od sebe, probati ponoviti igre sa Svjetskog prvenstva i pokušati osvojiti taj trofej. Da još jednom uđemo u povijest – zaključio je Lovro Majer.

Dinamo zainteresiran za donedavnog igrača Gorice Fruka

Fruk je član U-21 reprezentacije, a vodio ga je i Bišćan

Toni Fruk (22) uskoro bi mogao postati igrač Dinama. Fruk je posljednje dvije sezone proveo u Gorici kao posuđeni igrač Fiorentine i u obje sezone povremeno je pokazivao da ima ono što je potrebno za igranje u najvećim klubovima u Hrvatskoj. Bio je standardan i u U-21 reprezentaciji kod Igor Bišćana, a sada se ukazala prilika da dođe u Dinamo.

Naime, Fruku je istekla posudba s Goricom te se formalno vraća u Fiorentinu, ali Talijani na njega ne računaju i spremni su ga pustiti. Hoće li to biti za neku simboličnu odštetu ili uz



Fruk je igrač Fiorentine koji je dvije godine bio na posudbi u Gorici

sporazumni raskid ugovora, zasad nije jasno, ali jasno je da je na njega oko bacio i Dinamo. Naravno, zadržati bi ga htjela i Gorica, ako se opet dogovori s Fiorentinom, uz uvjet da zajedno dijele zaradu od budućeg potencijalnog transfera. Fruk u Dinamu otpočeo sigurno ne bi imao mjesta u prvih 11, ali itekako bi dobro došao kao igrač rotacije.

Inače, Fruka uskoro očekuje nastup na Europskom prvenstvu, gdje će Hrvatska na čelu s Draganom Škocićem pokušati izboriti polufinale i plasman na Olimpijske igre.



REPUBLIKA HRVATSKA
BJELOVARSKO-BILOGORSKA ŽUPANIJA
GRAD GAREŠNICA
Upravni odjel za gospodarstvo i komunalni sustav

KLASA: 350-02/22-01/02
UR.BROJ: 2103-4-03-23-65
U Garešnici, 02. lipnja 2023. godine

Upravni odjel za gospodarstvo i komunalni sustav, na temelju članka 94., 96., 98., 99. i 113. Zakona o prostornom uređenju („Narodne novine“ broj 153/13, 65/17, 114/18, 39/19 i 98/19), na temelju članka 160. stavka 1. Zakona o zaštiti okoliša („Narodne novine“ br. 80/13, 78/15, 12/19, 118/19), članka 16. stavka 3. Uredbe o informiranju i sudjelovanju javnosti i zainteresirane javnosti u pitanjima zaštite okoliša (Narodne novine, br. 64/08), a u svezi članka 23. Uredbe o strateškoj procjeni utjecaja strategije, plana i programa na okoliš („Narodne novine“, br. 3/17), objavljuje

OBAVIJEŠT O PROVEDBI JAVNE RASPRAVE

o Strateškoj studiji utjecaja na okoliš VI. izmjena i dopuna Prostornog plana uređenja Grada Garešnice i Nacrta prijedloga VI. izmjena i dopuna Prostornog plana uređenja Grada Garešnice

I.

Gradonačelnik Grada Garešnice donio je, dana 29. svibnja 2023. godine, Odluku o upućivanju Strateške studije utjecaja na okoliš VI. izmjena i dopuna Prostornog plana uređenja Grada Garešnice (dalje u tekstu: Strateška studija) i Nacrta prijedloga VI. izmjena i dopuna Prostornog plana uređenja Grada Garešnice (dalje u tekstu: Nacrt Plana) na javnu raspravu u trajanju 30 dana.

II.

Javna rasprava o Strateškoj studiji i Nacrtu prijedloga Plana trajat će od **13.06.2023. do 12.07.2023.** godine.

III.

Javni uvid u Stratešku studiju, Netehnički sažetak Strateške studije i Nacrt prijedloga Plana javnost i zainteresirana javnost može obaviti za sve vrijeme trajanja javne rasprave u službenim prostorijama Grada Garešnice u Garešnici, Vladimira Nazora 20A, svakog radnog dana u vremenu od 11.00 – 14.00 sati.

Strateška studija, Netehnički sažetak Strateške studije i Nacrt prijedloga Plana, s danom početka javne rasprave, bit će objavljeni na službenim mrežnim stranicama Grada Garešnice (www.garesnica.eu).

IV.

Javno izlaganje o Strateškoj studiji i Nacrtu prijedloga Plana održat će se dana: 05.07.2023. godine, u 10:00 sati, u Garešnici, u prostorju male sale Hrvatskog doma, Vladimira Nazora 21.

Na javnom izlaganju osigurat će se nazočnost i sudjelovanje predstavnika Nadležnog tijela Grada Garešnice, predstavnika Izrađivača Plana predstavnika Izrađivača Strateške studije. Tijekom javnog izlaganja nazočna javnost i zainteresirana javnost može postavljati pitanja o Strateškoj studiji i Planu na koja usmeno ili u pisanom obliku odgovaraju predstavnici Nadležnog tijela Grada Garešnice, izrađivača Plana i izrađivača Strateške studije.

V.

Za sve vrijeme trajanja javne rasprave, javnosti i zainteresirana javnost može davati svoja mišljenja, primjedbe i prijedloge koje može:

- upisati u knjige primjedbi koje će biti izložene na mjestima javnog uvida,
- dati u zapisnik za vrijeme javnog izlaganja,
- dostaviti u pisanom obliku na adresu: Grad Garešnica, Upravni odjel za gospodarstvo i komunalni sustav, Vladimira Nazora 20A, 43290 Garešnica - dostaviti na adresu elektroničke pošte: (grad@garesnica.hr ili lijlijana@garesnica.hr) zaključno s danom završetka javne rasprave. Prijedlozi, mišljenja i primjedbe moraju biti napisani čitko i razumljivo, uz ime i prezime, adresu i potpis podnositelja. Svi prijedlozi, mišljenja i primjedbe koji ne budu dostavljeni u roku i čitko napisani neće se uzeti u razmatranje.

VI.

Ova Obavijest objavit će se, dana 06.06.2022. godine, u dnevnom novinama "Večernji list", te na oglasnoj ploči i službenim mrežnim stranicama Grada Garešnice (www.garesnica.eu).

Pročelnik:
Miroslav Gerstner

OBAVIJEŠT O NATJEČAJU

„Javni natječaj za prodaju gradskih stanova objavljen je na internet stranici Grada Siska i oglasnoj ploči Grada Siska. Rok za dostavu ponuda počinje teći 05. lipnja 2023. godine u 10,00 sati, a ponude moraju biti zaprimljene do 19. lipnja 2023. godine u 14,00 sati, bez obzira na način dostave.“

Informacije o javnim raspravama

05.06.2023. - Informacija o javnoj raspravi o prijedlogu III. Izmjena i dopuna
Prostornog plana uređenja Općine Kalinovac

05.06.2023. | pdf (584kb)

05.06.2023. - Informacija o javnoj raspravi o prijedlogu Izmjena i dopuna Detaljnog
plana uređenja „ZGON“, Grad Solin

05.06.2023. | pdf (335kb)

05.06.2023. - Informacija o provedbi javne rasprave o Strateškoj studiji utjecaja na
okoliš VI. Izmjena i dopuna Prostornog plana uređenja Grada Garešnice i Nacrtu
prijedloga VI. Izmjena i dopuna Prostornog plana uređenja Grada Garešnice

05.06.2023. | pdf (187kb)

02.06.2023. - Informacija o javnoj raspravi o prijedlogu V. Izmjena i dopuna
Prostornog plana uređenja Grada Našica

02.06.2023. | pdf (746kb)

01.06.2023. - Informacija o javnoj raspravi o prijedlogu VIII. Izmjena i dopuna
Generalnog urbanističkog plana Grada Jastrebarskog

01.06.2023. | pdf (393kb)

01.06.2023. - Informacija o javnoj raspravi o Prijedlogu Izmjena i dopuna Odluke o
izradi VII. Izmjena i dopuna Prostornog plana uređenja Općine Fažana

01.06.2023. | pdf (137kb)

01.06.2023. - Informacija o ponovnoj javnoj raspravi o Prijedlogu IV izmjena i
dopuna Prostornog plana uređenja Općine Privlaka

01.06.2023. | pdf (793kb)

01.06.2023. - Informacija o ponovnoj javnoj raspravi o prijedlogu VII. Izmjena I
dopuna Prostornog plana uređenja Općine Lovinac

01.06.2023. | pdf (180kb)

29.05.2023. - Informacija o javnoj raspravi o prijedlogu Urbanističkog plana
uređenja Manerini (T2), Općina Fažana

31.05.2023. | pdf (136kb)



Prostorno – planska dokumentacija Grada Garešnice

12.06.2023.

- o. Opći dio (.pdf)
- 1. Tekstualni dio (.pdf)
- 2. Grafički dio (.zip)
- 3. Prilozi (.pdf)

Strateška studija za VI ID PPUG Garešnice (.pdf)

Strateška studija za VI ID PPUG Garešnice - netehnički sažetak (.pdf)

Javne rasprave o SSUO i VI. id PPUG Garešnice na službenim internetskim stranicama Grada Garešnice 06.06.2023.

65_Objava_Javna rasprava (.doc)

3.5_SPUO_Odluka o sadržaju strateške studije_Garešnica (.docx)

VI. Izmjene i dopune PPUG

Odluka o izradi 6 id PPUGG (.pdf)

Odluka_započinjanje postupka SPUO (.pdf)

Informacija_određivanje sadržaja SPUO (.pdf)

Odluka o provođenju postupka ocjene o potrebi strateške procjene utjecaja na okoliš

Odluka kojom se utvrđuje da nije potrebno provesti stratešku procjenu utjecaja na okoliš za 5. id PPUGG

o.Prostorni plan uređenja Grada Garešnice - opći dio

oI.Prostorni plan uređenja Grada Garešnice - Tekstualni dio

1 Korištenje i namjena površina



REPUBLIKA HRVATSKA
BJELOVARSKO-BILOGORSKA ŽUPANIJA
GRAD GAREŠNICA
Upravni odjel za gospodarstvo i komunalni sustav

KLASA: 350-02/22-01/02
UR.BROJ: 2103-4-03-23-65
U Garešnici, 02. lipnja 2023. godine

Upravni odjel za gospodarstvo i komunalni sustav, na temelju članka 94., 96., 98., 99. i 113. Zakona o prostornom uređenju („Narodne novine” broj 153/13, 65/17, 114/18, 39/19 i 98/19), na temelju članka 160. stavka 1. Zakona o zaštiti okoliša („Narodne novine“ br. 80/13, 78/15, 12/18, 118/18), članka 16. stavka 3. Uredbe o informiranju i sudjelovanju javnosti i zainteresirane javnosti u pitanjima zaštite okoliša (Narodne novine, br. 64/08), a u svezi članka 23. Uredbe o strateškoj procjeni utjecaja strategije, plana i programa na okoliš („Narodne novine“, br. 3/17), objavljuje

OBAVIJEST O PROVEDBI JAVNE RASPRAVE

o Strateškoj studiji utjecaja na okoliš VI. izmjena i dopuna Prostornog plana uređenja Grada Garešnice i Prijedlogu VI. izmjena i dopuna Prostornog plana uređenja Grada Garešnice

I.

Gradonačelnik Grada Garešnice donio je, dana 29. svibnja 2023. godine, Odluku o upućivanju Strateške studije utjecaja na okoliš VI. izmjena i dopuna Prostornog plana uređenja Grada Garešnice (dalje u tekstu: Strateška studija) i Prijedloga VI. izmjena i dopuna Prostornog plana uređenja Grada Garešnice (dalje u tekstu: Prijedlog Plana) na javnu raspravu u trajanju 30 dana.

II.

Javna rasprava o Strateškoj studiji i Prijedlogu Plana trajat će od **13.06.2023. do 12.07.2023.** godine.

III.

Javni uvid u Stratešku studiju, Netehnički sažetak Strateške studije i Prijedlog Plana javnost i zainteresirana javnost može obaviti za sve vrijeme trajanja javne rasprave u službenim prostorijama Grada Garešnice u Garešnici, Vladimira Nazora 20A, svakog radnog dana u vremenu od 11.00 – 14.00 sati.

Strateška studija, Netehnički sažetak Strateške studije i Prijedlog Plana, s danom početka javne rasprave, bit će objavljeni na službenim mrežnim stranicama Grada Garešnice (www.garesnica.eu).

IV.

Javno izlaganje o Strateškoj studiji i Prijedlogu Plana održat će se dana: **05.07.2023. godine, u 10:00 sati**, u Garešnici, u prostoru male sale Hrvatskog doma, Vladimira Nazora 21.

Na javnom izlaganju osigurat će se nazočnost i sudjelovanje predstavnika Nadležnog tijela Grada Garešnice, predstavnika izrađivača Plana predstavnika izrađivača Strateške studije. Tijekom javnog izlaganja nazočna javnost i zainteresirana javnost može postavljati pitanja o Strateškoj studiji i Planu na koja usmeno ili u pisanom obliku odgovaraju predstavnici Nadležnog tijela Grada Garešnice, izrađivača Plana i izrađivača Strateške studije.

V.

Za sve vrijeme trajanja javne rasprave, javnosti i zainteresirana javnost može davati svoja mišljenja, primjedbe i prijedloge koje može:

- upisati u knjige primjedbi koje će biti izložene na mjestima javnog uvida,
- dati u zapisnik za vrijeme javnog izlaganja,
- dostaviti u pisanom obliku na adresu: Grad Garešnica, Upravni odjel za gospodarstvo i komunalni sustav, Vladimira Nazora 20A, 43280 Garešnica
- dostaviti na adresu elektroničke pošte: (grad@garesnica.hr ili ljliljana@garesnica.hr)

zaključno s danom završetka javne rasprave.

Prijedlozi, mišljenja i primjedbe moraju biti napisani čitko i razumljivo, uz ime i prezime, adresu i potpis podnositelja.

Svi prijedlozi, mišljenja i primjedbe koji ne budu dostavljeni u roku i čitko napisani neće se uzeti u razmatranje.

VI.

Ova Obavijest objavit će se, dana 06.06.2022. godine, u dnevnim novinama "Večernji list", te na oglasnoj ploči i službenim mrežnim stranicama Grada Garešnice (www.garesnica.eu).

Pročelnik:
Miroslav Gerstner

Prostorni plan uređenja Grada Garešnice
VI. izmjene i dopune
III. Prilozi



REPUBLIKA HRVATSKA
BJELOVARSKO-BILOGORSKA ŽUPANIJA
GRAD GAREŠNICA
Upravni odjel za gospodarstvo i komunalni sustav

KLASA: 350-02/22-01/02
UR.BROJ: 2103-4-03-23-66
U Garešnici, 06. lipnja 2023. godine

Prema dostavnoj listi
- svima -

PREDMET: Strateška studija utjecaja na okoliš VI. izmjena i dopuna Prostornog plana uređenja Grada Garešnice i VI. izmjene i dopune Prostornog plana uređenja Grada Garešnice
- obavijest o javnoj raspravi

Obavještavamo Vas da će se održati javna rasprava o Strateškoj studiji utjecaja na okoliš VI. izmjena i dopuna Prostornog plana uređenja Grada Garešnice (dalje u tekstu: Strateška studija) i Prijedlogu VI. izmjena i dopuna Prostornog plana uređenja Grada Garešnice (dalje u tekstu: Prijedlog Plana).

Javni uvid u Stratešku studiju i Prijedlog Plana provest će se u periodu **od 13. lipnja do 12. srpnja 2023. godine**, a Strateška studija, Neteznički sažetak Strateške studije i Prijedlog Plana će biti izloženi svakog radnog dana, od ponedjeljka do petka, u zgradi Grada Garešnice u Garešnici, Vladimira Nazora 20A, od 11⁰⁰ do 14⁰⁰ sati, te objavljeni na web stranici Grada Garešnice (www.garesnica.eu).

Za vrijeme javnog uvida održat će se jedno javno izlaganje od strane stručnog izrađivača plana i ovlaštenika u postupku strateške procjene i to dana:
- **05. srpnja 2023. godine u 10⁰⁰ sati** u Garešnici, u prostoru male sale Hrvatskog doma, Vladimira Nazora 21.

Mišljenja na Stratešku Studiju i Prijedlog Plana, javnopravna tijela (tijela državne uprave i pravne osobe s javnim ovlastima) mogu davati dostavom nositelju izrade na adresu elektronske pošte (grad@garesnica.hr ili ljiljana@garesnica.hr) te poštom na adresu: Grad Garešnica, Upravni odjel za gospodarstvo i komunalni sustav, Vladimira Nazora 20A, 43280 Garešnica do uključujući 12. srpnja 2023. godine. Mišljenja koja nisu dostavljena u roku neće se uzeti u obzir u pripremi izvješća o javnoj raspravi.

Za sve eventualno potrebne dopunske podatke i pojašnjenja možete se obratiti nositelju izrade plana, Gradu Garešnica, Upravni odjel za gospodarstvo i komunalni sustav, Vladimira Nazora 20A, 43280 Garešnica (na telefon 043 675 930), ovlašteniku za stratešku procjenu, IRES – ekologija (Filip Lasan, mag. geogr. na telefon 01 3717 316) ili izrađivaču plana, Zavodu za prostorno uređenje Bjelovarsko-bilogorske županije (Saša Križ, dipl. ing. arh. ili Vesna Banović, dipl. ing. arh. na telefon 043 242 566).

S poštovanjem,

Pročelnik:

Miroslav Gerstner



DOSTAVITI:

1. MINISTARSTVO GOSPODARSTVA I ODRŽIVOG RAZVOJA
Sektor za unapređenje i razvoj poduzetništva i obrta
Ulica grada Vukovara 78
10 000 Zagreb

2. MINISTARSTVO GOSPODARSTVA I ODRŽIVOG RAZVOJA
Sektor za rudarstvo
Ulica grada Vukovara 78
10 000 Zagreb

3. MINISTARSTVO KULTURE I MEDIJA
Uprava za zaštitu kulturne baštine
Konzervatorski odjel u Bjelovaru
Trg Eugena Kvaternika 6
43 000 Bjelovar

4. MINISTARSTVO MORA, PROMETA I INFRASTRUKTURE
Uprava za cestovnu i željezničku infrastrukturu
Prisavlje 14
10 000 Zagreb

5. MINISTARSTVO MORA, PROMETA I INFRASTRUKTURE
Uprava zračnog prometa, elektroničkih komunikacija i pošte
Prisavlje 14
10 000 Zagreb

6. MINISTARSTVO OBRANE
Uprava za materijalne resurse
Sektor za vojne nekretnine i zaštitu okoliša
Trg kralja Petra Krešimira IV 1
10 000 Zagreb

7. MINISTARSTVO POLJOPRIVREDE
Uprava šumarstva, lovstva i drvne industrije
Planinska 2a
10 000 Zagreb

8. MINISTARSTVO UNUTARNJIH POSLOVA
Ravnateljstvo za civilnu zaštitu
Ulica Ivana Gundulića 1/1
43 000 Bjelovar

9. MINISTARSTVO UNUTARNJIH POSLOVA
PU Bjelovarsko-bilogorska
Ulica Vlahe Paljetka 2
43 000 Bjelovar

Prostorni plan uređenja Grada Garešnice
VI. izmjene i dopune
III. Prilozi

10. MINISTARSTVO GOSPODARSTVA I ODRŽIVOG RAZVOJA
Uprava za procjenu utjecaja na okoliš i održivo gospodarenje otpadom
Radnička cesta 80
10 000 Zagreb

11. MINISTARSTVO GOSPODARSTVA I ODRŽIVOG RAZVOJA
Uprava za zaštitu prirode
Radnička cesta 80
10 000 Zagreb

12. MINISTARSTVO GOSPODARSTVA I ODRŽIVOG RAZVOJA
Uprava za energetiku
Radnička cesta 80
10 000 Zagreb

13. MINISTARSTVO GOSPODARSTVA I ODRŽIVOG RAZVOJA
Uprava vodnoga gospodarstva i zaštite mora
Ulica grada Vukovara 78
10 000 Zagreb

14. MINISTARSTVO REGIONALNOG RAZVOJA I FONDOVA EUROPSKE UNIJE
Miramarska cesta 22
10 000 Zagreb

15. HRVATSKE CESTE D.O.O.
Sektor za razvoj i strateško planiranje
Vončinina 3
10 000 Zagreb

16. ŽUPANIJSKA UPRAVA ZA CESTE
BJELOVARSKO-BILOGORSKE ŽUPANIJE
Ulica Josipa Jelačića 2
43 000 Bjelovar

17. HRVATSKA AGENCIJA ZA CIVILNO ZRAKOPLOVSTVO
Ulica grada Vukovara 284
10 000 Zagreb

18. HRVATSKA KONTROLA ZRAČNE PLOVIDBE D.O.O.
Rudolfa Fizira 2
10 410 Velika Gorica

19. HP-HRVATSKA POŠTA D.D.
Sektor za upravljanje imovinom
Jurišićeva 13
10 000 Zagreb

20. ODAŠILJAČI I VEZE D.O.O.
Ulica grada Vukovara 269d
10 000 Zagreb

Prostorni plan uređenja Grada Garešnice
VI. izmjene i dopune
III. Prilozi

21. HAKOM-HRVATSKA REGULATORNA AGENCIJA ZA MREŽNE DJELATNOSTI
R. F. Mihanovića 9
10 000 Zagreb

22. HRVATSKI TELEKOM D.D.
Radnička cesta 21
10 000 Zagreb

23. OT-OPTIMA TELEKOM d.d.
Odsjek za upravljanje mrežnom infrastrukturom
Bani ul. 75a
1 0 010 Zagreb

24. TELE2 D.O.O.
Josipa Marohnića 1
10 000 Zagreb

25. A1 Hrvatska D.O.O.
Vrtni put 1
10 000 Zagreb

26. HOPS-HRVATSKI OPERATOR PRIJENOSNOG SUSTAVA D.O.O.
Sektor za razvoj, investicije i izgradnju
Kupska 4
10 000 Zagreb

27. HEP-ODS D.O.O.
Elektra Križ
Trg Sv. Križa 7
10 314 Križ

28. INA-INDUSTRIJA NAFTE D.D.
Istraživanja i proizvodnja nafte i plina
Razrada polja
Odnosi s državnom i lokalnom upravom za IPNP
Lovinčićeva 4
10 020 Zagreb

29. AGENCIJA ZA UGLJIKOVODIKE
Miramarska 24,
10 000 Zagreb

30. PLINACRO D.O.O.
Savska cesta 88a
10 000 Zagreb

31. HRVATSKE VODE
Vodnogospodarski odjel za srednju i donju Savu
Vodnogospodarska ispostava za mali sliv "Ilova-Pakra"
Ulica Josipa Jelačića 20
43500 Daruvar

Prostorni plan uređenja Grada Garešnice
VI. izmjene i dopune
III. Prilozi

32. BJELOVARSKO-BILOGORSKE VODE D.O.O.
Ulica dr. Ante Starčevića 8
43 000 Bjelovar

33. HRVATSKE ŠUME D.O.O.
Uprava šuma podružnica Bjelovar
Matošev trg 1
43 000 Bjelovar

34. JU ZA UPRAVLJANJE ZAŠTIĆENIM PRIRODNIM VRIJEDNOSTIMA
NA PODRUČJU BJELOVARSKO-BILOGORSKE ŽUPANIJE
Ulica Milana Novačića 13
43 240 Čazma

35. PLIN D.O.O.
Ulica Mate Lovraka 30
43 280 Garešnica

36. VODA GAREŠNICA D.O.O.
Ulica Mate Lovraka 30
43 280 Garešnica

37. KOMUNALAC D.O.O.
Ulica Mate Lovraka 30
43 280 Garešnica

38. BJELOVARSKO-BILOGORSKA ŽUPANIJA
Upravni odjel za prostorno uređenje, gradnju, zaštitu okoliša i zaštitu prirode
Ulica dr. Ante Starčevića 8
43 000 Bjelovar

39. POŽEŠKO-SLAVONSKA ŽUPANIJA
Upravni odjel za gospodarstvo i graditeljstvo
Županijska 7
34 000 Požega

40. ZAVOD ZA PROSTORNO UREĐENJE POŽEŠKO-SLAVONSKE ŽUPANIJE
Županijska 7
34 000 Požega

41. SISAČKO-MOSLAVAČKA ŽUPANIJA
Upravni odjel za prostorno uređenje, graditeljstvo i zaštitu okoliša
Ulica Stjepana i Antuna Radića 36
44 000 Sisak

42. JU ZAVOD ZA PROSTORNO UREĐENJE SISAČKO-MOSLAVAČKE ŽUPANIJE
Trg bana Josipa Jelačića 6
44 000 Sisak

43. OPĆINA BEREK
Berek bb
43 232 Berek

44. OPĆINA DEŽANOVAC
Dežanovac 308
43 506 Dežanovac

45. OPĆINA HERCEGOVAC
Moslavačka bb
43 284 Hercegovac

46. OPĆINA KONČANICA
Končanica 260
43 505 Končanica

47. OPĆINA VELIKA TRNOVITICA
Velika Trnovitica 58
43 285 Velika Trnovitica

Prostorni plan uređenja Grada Garešnice
VI. izmjene i dopune
III. Prilozi



REPUBLIKA HRVATSKA
BJELOVARSKO-BILOGORSKA ŽUPANIJA
GRAD GAREŠNICA
Upravni odjel za gospodarstvo i komunalni sustav

KLASA: 350-02/22-01/02
UR.BROJ: 2103-4-03-23-67
U Garešnici, 06. lipnja 2023. godine

Prema dostavnoj listi
- svima -

PREDMET: Strateška studija utjecaja na okoliš VI. izmjena i dopuna Prostornog plana uređenja Grada Garešnice i VI. izmjene i dopune Prostornog plana uređenja Grada Garešnice
- obavijest o javnoj raspravi

Obavještavamo Vas da će se održati javna rasprava o Strateškoj studiji utjecaja na okoliš VI. izmjena i dopuna Prostornog plana uređenja Grada Garešnice (dalje u tekstu: Strateška studija) i Prijedlogu VI. izmjena i dopuna Prostornog plana uređenja Grada Garešnice (dalje u tekstu: Prijedlog Plana).

Javni uvid u Stratešku studiju i Prijedlog Plana provest će se u periodu **od 13. lipnja do 12. srpnja 2023. godine**, a Strateška studija, Netehnički sažetak Strateške studije i Prijedlog Plana će biti izloženi svakog radnog dana, od ponedjeljka do petka, u zgradi Grada Garešnice u Garešnici, Vladimira Nazora 20A, od 11⁰⁰ do 14⁰⁰ sati, te objavljeni na web stranici Grada Garešnice (www.garesnica.eu).

Za vrijeme javnog uvida održat će se jedno javno izlaganje od strane stručnog izrađivača plana i ovlaštenika u postupku strateške procjene i to dana:

- **05. srpnja 2023. godine u 10⁰⁰ sati** u Garešnici, u prostoru male sale Hrvatskog doma, Vladimira Nazora 21.

Mišljenja na Stratešku Studiju i Prijedlog Plana, predstavnici vijeća mjesnih odbora mogu iznositi do uključujući 12. srpnja 2023. godine na sljedeći način:

- upisivanjem prijedloga i primjedbi u Knjigu primjedbi koja se nalazi uz Stratešku studiju i Nacrt plana.
- davanjem prijedloga i primjedbi u zapisnik za vrijeme javnog izlaganja,
- dostavom pisanih očitovanja nositelju izrade na adresu elektronske pošte (grad@garesnica.hr ili liljana@garesnica.hr) te poštom na adresu: Grad Garešnica, Upravni odjel za gospodarstvo i komunalni sustav, Vladimira Nazora 20A, 43280 Garešnica,

Očitovanja, mišljenja, prijedlozi i primjedbe koji nisu dostavljeni u roku, čitljivo napisani i/ili potpisani uz adresu davatelja neće se uzeti u obzir u pripremi izvješća o javnoj raspravi.

S poštovanjem,

Pročelnik:

Miroslav Gerstner



Prostorni plan uređenja Grada Garešnice
VI. izmjene i dopune
III. Prilozi

DOSTAVITI:

1. Vijeće mjesnog odbora CIGLENICA
Predsjednik: Damir Rijetković
2. Vijeće mjesnog odbora DIŠNIK
Predsjednik: Milan Rajšić
3. Vijeće mjesnog odbora GAREŠNICA
Predsjednik: Mladen Greidl
4. Vijeće mjesnog odbora GAREŠNIČKI BRESTOVAC
Predsjednik: Željko Čop
5. Vijeće mjesnog odbora HRASTOVAC
Predsjednik: Bernard Ljubanović
6. Vijeće mjesnog odbora KAJGANA
Predsjednik: Darko Vojković
7. Vijeće mjesnog odbora KANIŠKA IVA
Predsjednik: Anđelko Matijaš
8. Vijeće mjesnog odbora MALI PAŠIJAN
Predsjednik: Stipan Klarić
9. Vijeće mjesnog odbora MALO VUKOVJE
Predsjednik: Miroslav Hegeduš
10. Vijeće mjesnog odbora ROGOŽA
Predsjednik: Milan Rodić
11. Vijeće mjesnog odbora TOMAŠICA
Predsjednik: Romano Mlinarić
12. Vijeće mjesnog odbora TRNOVITIČKI POPOVAC
Predsjednik: Dejan Darvaš
13. Vijeće mjesnog odbora VELIKA BRŠLJANICA
Predsjednik: Milan Klipa
14. Vijeće mjesnog odbora VELIKI PAŠIJAN
Predsjednik: Dragutin Ivanović
15. Vijeće mjesnog odbora VELIKI PROKOP
Predsjednik: Predrag Sedramac
16. Vijeće mjesnog odbora ZDENČAC
Predsjednik: Ivica Trupinović
17. Vijeće mjesnog odbora ULJANIK
Predsjednik: Milorad Latković

PRIMIO:

A vertical column of 17 handwritten signatures, each corresponding to one of the 17 municipal council presidents listed on the left. The signatures are written in black ink and vary in style and legibility. The word 'PRIMIO:' is written above the first signature.

Prostorni plan uređenja Grada Garešnice
 VI. izmjene i dopune
 III. Prilozi

Hrvatska pošta Croatian Post Inc. / Republika Hrvatska **ADVICE of receipt/of delivery/of payment** POVRATNICA — Obavijest o prijmu/uručenju/isplati P-21/CN 07

Office of posting: 43280 Date: 14-06-2023

Addressee of the item: **MINISTARSTVO POLJOPR.**
 UPR. ZA POLJ. ZEMLJ., BLD. PR. I TA
 UL. G. VUKOVARA 78, 10000 ZG, pp 1054

Nature of the item: Registered (checked), Amount: 22

Barcode: AR RG 38 433 296 6 HR

Meets on a destination: delivered (checked), Date: 15-06-2023

Signature: REPUBLIKA HRVATSKA

Stamp: ZAGREB 14-VI 2023 21 22

Return to: **GRAD GAREŠNICA
 VLADIMIRA NAZORA 20A
 43280 GAREŠNICA
 PP 78**

Hrvatska pošta Croatian Post Inc. / Republika Hrvatska **ADVICE of receipt/of delivery/of payment** POVRATNICA — Obavijest o prijmu/uručenju/isplati P-21/CN 07

Office of posting: 43280 Date: 15-06-2023

Addressee of the item: **HRVATSKI TELEKOM d.d.**
 RADUČKA CESTA 21
 10000 ZAGREB

Nature of the item: Registered (checked), Amount: 22

Barcode: AR RG 38 433 274 5 HR

Meets on a destination: delivered (checked), Date: 15-06-2023

Signature: [Signature]

Stamp: ZAGREB 15-VI 2023 21 22

Return to: **GRAD GAREŠNICA
 VLADIMIRA NAZORA 20A
 43280 GAREŠNICA
 PP 78**

Hrvatska pošta Croatian Post Inc. / Republika Hrvatska **ADVICE of receipt/of delivery/of payment** POVRATNICA — Obavijest o prijmu/uručenju/isplati P-21/CN 07

Office of posting: 43280 Date: 14-06-2023

Addressee of the item: **OT-OPTIMA TELEKOM d.d.**
 ODJEL ZA UPRAVNU IZVJEŠ. I INF.
 BALI 78a, 10000 ZAGREB

Nature of the item: Registered (checked), Amount: 23

Barcode: AR RG 38 433 273 1 HR

Meets on a destination: delivered (checked), Date: 14-06-2023

Signature: [Signature]

Stamp: ZAGREB 14-VI 2023 21 22

Return to: **GRAD GAREŠNICA
 VLADIMIRA NAZORA 20A
 43280 GAREŠNICA
 PP 78**

Prostorni plan uređenja Grada Garešnice
VI. izmjene i dopune
III. Prilozi

Hrvatska pošta Croatian Post Inc. / Republika Hrvatska **ADVICE of receipt/of delivery/of payment** POVRATNICA — Obavijest o prijmu/uručenju/isplati **P-21/CN 07**

Office of posting / Prijamni poštanski ured: 43280 Date / Datum: 14.06.2023

Address of the item / Adresa pošiljke: MINGOR SEKTOR ZA UJAP. I RAZV. POD. I OBJEKTA UL. G. VUKOVIĆA 78, 10000 ZAGREB

Nature of the item / Vrsta pošiljke: Registered / Preporučena Postal parcel / Poštalni paket Insured letter / Osigurana pisma

Amount / Iznos: 1

N° of item / Br. pošiljke: AR RG 38 433 277 6 ER

Meets on a destination / Ispunjava se na odredištu: 14-06-2023

The item mentioned above has been duly delivered / Gore navedeni predmeti su ispravno dostavljeni: 14-06-2023

Signature / Potpis: [Signature]

Stamp: REPUBLIKA HRVATSKA I ODRŽIVO GOSPODARSTVA I ODRŽIVO RAZVOJA

Return to / Vratiti: **GRAD GAREŠNICA VLADIMIRA NAZORA 20A 43280 GAREŠNICA PP 78**

Ozn. za narudžbu: 6/2021

Hrvatska pošta Croatian Post Inc. / Republika Hrvatska **ADVICE of receipt/of delivery/of payment** POVRATNICA — Obavijest o prijmu/uručenju/isplati **P-21/CN 07**

Office of posting / Prijamni poštanski ured: 43280 Date / Datum: 15-06-2023

Address of the item / Adresa pošiljke: MINGOR SEKTOR ZA RUDARSTVO UL. G. VUKOVIĆA 78, 10000 ZAGREB

Nature of the item / Vrsta pošiljke: Registered / Preporučena Postal parcel / Poštalni paket Insured letter / Osigurana pisma

Amount / Iznos: 2

N° of item / Br. pošiljke: AR RG 38 433 278 0 HR

Meets on a destination / Ispunjava se na odredištu: 14-06-2023

The item mentioned above has been duly delivered / Gore navedeni predmeti su ispravno dostavljeni: 14-06-2023

Signature / Potpis: [Signature]

Stamp: REPUBLIKA HRVATSKA I ODRŽIVO GOSPODARSTVA I ODRŽIVO RAZVOJA

Return to / Vratiti: **GRAD GAREŠNICA VLADIMIRA NAZORA 20A 43280 GAREŠNICA PP 78**

Ozn. za narudžbu: 6/2021

Hrvatska pošta Croatian Post Inc. / Republika Hrvatska **ADVICE of receipt/of delivery/of payment** POVRATNICA — Obavijest o prijmu/uručenju/isplati **P-21/CN 07**

Office of posting / Prijamni poštanski ured: 43280 Date / Datum: 13.06.2023

Address of the item / Adresa pošiljke: MIN. KULTURE I MEDJA UPE. ZA ZAŠT. KULT. BAST. I KOLJEVAT. ODDEL U B3, TRG E. KVATI. G. 43000 B3

Nature of the item / Vrsta pošiljke: Registered / Preporučena Postal parcel / Poštalni paket Insured letter / Osigurana pisma

Amount / Iznos: 3

N° of item / Br. pošiljke: AR RG 38 433 279 3 HR

Meets on a destination / Ispunjava se na odredištu: 14-06-2023

The item mentioned above has been duly delivered / Gore navedeni predmeti su ispravno dostavljeni: 14-06-2023

Signature / Potpis: [Signature]

Stamp: REPUBLIKA HRVATSKA I ODRŽIVO GOSPODARSTVA I ODRŽIVO RAZVOJA

Return to / Vratiti: **GRAD GAREŠNICA VLADIMIRA NAZORA 20A 43280 GAREŠNICA PP 78**

Ozn. za narudžbu: 6/2021

Prostorni plan uređenja Grada Garešnice
 VI. izmjene i dopune
 III. Prilozi

Hrvatska pošta Croatian Post Inc. / Republika Hrvatska **ADVICE of receipt/of delivery/of payment** POVRATNICA — Obavijest o prijmu/uručenju/isplati **P-21/CN 07**

Office of posting: Prijamni poštanski ured **43280** Date: Datum **13.06.2023**

Addressee of the item: Primatelj pošiljke **MIL. MORA PR. I UFR. UPRAVA ZA OŠTOVANJE I ŽEL. UFR. PRISAVLJE 14, 10000 ZAGREB**

Nature of the item/vrsta pošiljke: Registered/preporučena Postal parcel/Paket Insured letter/Višestruka pošiljka

Amount: Iznos **4**

No. of item: Br. pošiljke **AR RG 38 433 280 2 HR**

Meets on a destination/ispunjava se na odredištu: delivered/uručena je paid/isploćena je **2023**

Signature: Potpis **REPUBLIKA HRVATSKA LINJASTUKTURE 14-06-2023**

ZAGREB 14-VI 2023 2

AR Stamp of the office returning the advice: Otsak žiga poštanskog ureda koji vraća obavijest

**GRAD GAREŠNICA
 VLADIMIRA NAZORA 20A
 43280 GAREŠNICA
 PP 78**

Hrvatska pošta Croatian Post Inc. / Republika Hrvatska **ADVICE of receipt/of delivery/of payment** POVRATNICA — Obavijest o prijmu/uručenju/isplati **P-21/CN 07**

Office of posting: Prijamni poštanski ured **43280** Date: Datum **13.06.2023**

Addressee of the item: Primatelj pošiljke **MIL. MORA, PR. I UFR. UPR. ŽENČNOG PROMETA, EL. KOT. I POŠTE PRISAVLJE 14, 10000 ZAGREB**

Nature of the item/vrsta pošiljke: Registered/preporučena Postal parcel/Paket Insured letter/Višestruka pošiljka

Amount: Iznos **6**

No. of item: Br. pošiljke **AR RG 38 433 281 6 HR**

Meets on a destination/ispunjava se na odredištu: delivered/uručena je paid/isploćena je **2023**

Signature: Potpis **REPUBLIKA HRVATSKA LINJASTUKTURE 14-06-2023**

ZAGREB 14-VI 2023 2

AR Stamp of the office returning the advice: Otsak žiga poštanskog ureda koji vraća obavijest

**GRAD GAREŠNICA
 VLADIMIRA NAZORA 20A
 43280 GAREŠNICA
 PP 78**

Hrvatska pošta Croatian Post Inc. / Republika Hrvatska **ADVICE of receipt/of delivery/of payment** POVRATNICA — Obavijest o prijmu/uručenju/isplati **P-21/CN 07**

Office of posting: Prijamni poštanski ured **43280** Date: Datum **13.06.2023**

Addressee of the item: Primatelj pošiljke **MINISTARSTVO OBRANE UPR. ZA MAT. RES. SEKTOR ZA V.U. I ZO TRG. K. P. KEŠIĆIĆA IV 1, 10000 ZG**

Nature of the item/vrsta pošiljke: Registered/preporučena Postal parcel/Paket Insured letter/Višestruka pošiljka

Amount: Iznos **0**

No. of item: Br. pošiljke **AR RG 38 433 282 0 HR**

Meets on a destination/ispunjava se na odredištu: delivered/uručena je paid/isploćena je **2023**

Signature: Potpis **REPUBLIKA HRVATSKA**

ZAGREB 14-VI 2023 2

AR Stamp of the office returning the advice: Otsak žiga poštanskog ureda koji vraća obavijest

**GRAD GAREŠNICA
 VLADIMIRA NAZORA 20A
 43280 GAREŠNICA
 PP 78**

Prostorni plan uređenja Grada Garešnice
VI. izmjene i dopune
III. Prilozi

Hrvatska pošta
Croatian Post Inc. /
Republika Hrvatska

ADVICE of receipt/of delivery/of payment
POVRATNICA — Obavijest o prijmu/uručenju/isplati

P-21/CN 07

On postal service
Poštanska služba

Office of posting
Prijamni poštanski ured 43280 Date
Datum 15.06.2023

Address of the item
Primatelj pošiljke
MINISTARSTVO POLJOPRIVREDE
UPE. ŽUP. LOUSTVA I DEUNE ILO.
PLAVINSKA 2a, 10000 ZAGREB

Nature of the item/vrsta pošiljke
 Registered
 Preporučena
 Postal parcel
 Poštalni paket
 Insured letter
 Vrijednosna pošiljka
 Amount iznos 7

Nr of item
Br. pošiljke
AR RG 38 433 283 3 HR

Meets on a destination/ispunjava se na odredištu
 The item mentioned above has been duly
 Gore navedena pošiljka
 delivered
 uručena je paid
 isplaćena je 20

Signature*
Potpis* 15-06-2023

Stamp: ZAGREB 15.06.2023

GRAD GAREŠNICA
VLADIMIRA NAZORA 20A
43280 GAREŠNICA
PP 78

Hrvatska pošta
Croatian Post Inc. /
Republika Hrvatska

ADVICE of receipt/of delivery/of payment
POVRATNICA — Obavijest o prijmu/uručenju/isplati

P-21/CN 07

On postal service
Poštanska služba

Office of posting
Prijamni poštanski ured 43280 Date
Datum 15.06.2023

Address of the item
Primatelj pošiljke
MINIST. ULOTARLOVIH POSLOV
KADUATELSTVO ZA CIVILNU ZAŠTITU
UL. I. GURDULIĆA 1/1, 43000 BJELOVAR

Nature of the item/vrsta pošiljke
 Registered
 Preporučena
 Postal parcel
 Poštalni paket
 Insured letter
 Vrijednosna pošiljka
 Amount iznos 7

Nr of item
Br. pošiljke
AR RG 38 433 284 7 HR

Meets on a destination/ispunjava se na odredištu
 The item mentioned above has been duly
 Gore navedena pošiljka
 delivered
 uručena je paid
 isplaćena je 20

Signature*
Potpis* [Signature]

Stamp: BJELOVAR 15.06.2023

GRAD GAREŠNICA
VLADIMIRA NAZORA 20A
43280 GAREŠNICA
PP 78

Hrvatska pošta
Croatian Post Inc. /
Republika Hrvatska

ADVICE of receipt/of delivery/of payment
POVRATNICA — Obavijest o prijmu/uručenju/isplati

P-21/CN 07

On postal service
Poštanska služba

Office of posting
Prijamni poštanski ured 43280 Date
Datum 15.06.2023

Address of the item
Primatelj pošiljke
MIB. ULOTARLOVIH POSLOVA
PO BJELOVARSKO-BILOGORSKA
UL. UL. PALJETICA 2, 43000 BJELOVAR

Nature of the item/vrsta pošiljke
 Registered
 Preporučena
 Postal parcel
 Poštalni paket
 Insured letter
 Vrijednosna pošiljka
 Amount iznos 5

Nr of item
Br. pošiljke
AR RG 38 433 285 5 HR

Meets on a destination/ispunjava se na odredištu
 The item mentioned above has been duly
 Gore navedena pošiljka
 delivered
 uručena je paid
 isplaćena je 20

Signature*
Potpis* 15-06-2023

Stamp: BJELOVAR 15.06.2023

GRAD GAREŠNICA
VLADIMIRA NAZORA 20A
43280 GAREŠNICA
PP 78

Prostorni plan uređenja Grada Garešnice
 VI. izmjene i dopune
 III. Prilozi

Hrvatska pošta Croatian Post Inc. / Republika Hrvatska **ADVICE of receipt/of delivery/of payment** POVRATNICA — Obavijest o prijmu/uručenju/isplati **P-21/CN 07**

Office of posting Prijamni poštanski ured **43280** Date Datum **17.06.2023**

Addressee of the item Primatelj pošiljke **MILGOE, UPR. ZA PROJEKTOVANJE I ODRŽAVANJE UTECAJA NA OKOLIŠ I ODR. GOS. STRANAKA RADIČIĆA CESTA 80, 10000 ZAGREB**

Nature of the item/vrsta pošiljke
 Registered Preporučena
 Postal parcel Poštalni paket
 Insured letter Vrijednosna pošiljka
 Amount iznos **10**

Nº of item Br. pošiljke **AR RG 38 433 286 4 HR**

Moneyorder Uputnica

Meets on a destination/Ispunjava se na odredištu
 The item mentioned above has been duly delivered/uručena je ispravno Date Datum **16-06-2023**

Signature* Potpis* **REPUBLIKA HRVATSKA MINISTARSTVO GOSPODARSTVA I ODRŽIVOG RAZVOJA**

ZAGREB 20-VI 2-2 2023

AR

Stamp of the office returning the advice Otsak iza poštanskog ureda koji vraća obavijest

**GRAD GAREŠNICA
 VLADIMIRA NAZORA 20A
 43280 GAREŠNICA
 PP 78**

To be filled in by the sender (ispunjava pošiljatelj)

Hrvatska pošta Croatian Post Inc. / Republika Hrvatska **ADVICE of receipt/of delivery/of payment** POVRATNICA — Obavijest o prijmu/uručenju/isplati **P-21/CN 07**

Office of posting Prijamni poštanski ured **43280** Date Datum **17.06.2023**

Addressee of the item Primatelj pošiljke **MILGOE UPRAVA ZA ZAŠTITU PERIODE RADIČIĆA CESTA 80, 10000 ZG**

Nature of the item/vrsta pošiljke
 Registered Preporučena
 Postal parcel Poštalni paket
 Insured letter Vrijednosna pošiljka
 Amount iznos **11**

Nº of item Br. pošiljke **AR RG 38 433 287 8 HR**

Moneyorder Uputnica

Meets on a destination/Ispunjava se na odredištu
 The item mentioned above has been duly delivered/uručena je ispravno Date Datum **16-06-2023**

Signature* Potpis* **REPUBLIKA HRVATSKA MINISTARSTVO GOSPODARSTVA I ODRŽIVOG RAZVOJA**

ZAGREB 20-VI 2-2 2023

AR

Stamp of the office returning the advice Otsak iza poštanskog ureda koji vraća obavijest

**GRAD GAREŠNICA
 VLADIMIRA NAZORA 20A
 43280 GAREŠNICA
 PP 78**

To be filled in by the sender (ispunjava pošiljatelj)

Hrvatska pošta Croatian Post Inc. / Republika Hrvatska **ADVICE of receipt/of delivery/of payment** POVRATNICA — Obavijest o prijmu/uručenju/isplati **P-21/CN 07**

Office of posting Prijamni poštanski ured **43280** Date Datum **17.06.2023**

Addressee of the item Primatelj pošiljke **MILGOE UPRAVA ZA ENERGETIKU RADIČIĆA CESTA 80, 10000 ZG**

Nature of the item/vrsta pošiljke
 Registered Preporučena
 Postal parcel Poštalni paket
 Insured letter Vrijednosna pošiljka
 Amount iznos **1**

Nº of item Br. pošiljke **AR RG 38 433 288 1 HR**

Moneyorder Uputnica

Meets on a destination/Ispunjava se na odredištu
 The item mentioned above has been duly delivered/uručena je ispravno Date Datum **16-06-2023**

Signature* Potpis* **REPUBLIKA HRVATSKA MINISTARSTVO GOSPODARSTVA I ODRŽIVOG RAZVOJA**

ZAGREB 20-VI 2-2 2023

AR

Stamp of the office returning the advice Otsak iza poštanskog ureda koji vraća obavijest

**GRAD GAREŠNICA
 VLADIMIRA NAZORA 20A
 43280 GAREŠNICA
 PP 78**

To be filled in by the sender (ispunjava pošiljatelj)

**REPUBLIKA HRVATSKA
 MINISTARSTVO GOSPODARSTVA
 I ODRŽIVOG RAZVOJA**

Prostorni plan uređenja Grada Garešnice
VI. izmjene i dopune
III. Prilozi

Hrvatska pošta Croatian Post Inc. / Republika Hrvatska **ADVICE of receipt/of delivery/of payment** P-21/CN 07
POVRATNICA — Obavijest o prijmu/uručenju/isplati

Office of posting: Prijamni poštanski ured 43280 Date: 17.06.2023
Address of the item: MIBGOR UPE. WD. GOSP. I ZAŠTITE NOGA UL. G. VULCOVARA 7B, 10000 ZAGREB
Nature of the item/vrsta pošiljke: Registered Preporučena (13)
Amount: 13
N° of item: AR RG 38 433 289 5 HR
Meets on a destination: 16-06-2023
Signature: [Signature]

GRAD GAREŠNICA
VLADIMIRA NAZORA 20A
43280 GAREŠNICA
PP 78

Hrvatska pošta Croatian Post Inc. / Republika Hrvatska **ADVICE of receipt/of delivery/of payment** P-21/CN 07
POVRATNICA — Obavijest o prijmu/uručenju/isplati

Office of posting: Prijamni poštanski ured 43280 Date: 17.06.2023
Address of the item: MIB. REG. R. I FONDOVA MIRAMARSKA CESTA 22 10000 ZAGREB
Nature of the item/vrsta pošiljke: Registered Preporučena (14)
Amount: 14
N° of item: AR RG 38 433 290 4 HR
Meets on a destination: 16-06-2023
Signature: I FONDOVA EUROPSKE UNIJE Miramarska 22, 10000 Zagreb

GRAD GAREŠNICA
VLADIMIRA NAZORA 20A
43280 GAREŠNICA
PP 78

Hrvatska pošta Croatian Post Inc. / Republika Hrvatska **ADVICE of receipt/of delivery/of payment** P-21/CN 07
POVRATNICA — Obavijest o prijmu/uručenju/isplati

Office of posting: Prijamni poštanski ured 43280 Date: 17.06.2023
Address of the item: HRVATSKE CESTE d.o.o. SEKTOR ZA RAZVOJ I STRAT. PL. VOJČIČIĆA 3, 10000 ZAGREB
Nature of the item/vrsta pošiljke: Registered Preporučena (15)
Amount: 10000
N° of item: AR RG 38 433 291 8 HR
Meets on a destination: 15-06-2023
Signature: [Signature] OPUNOMOĆENIK

GRAD GAREŠNICA
VLADIMIRA NAZORA 20A
43280 GAREŠNICA
PP 78

Prostorni plan uređenja Grada Garešnice
 VI. izmjene i dopune
 III. Prilozi

Croatian Post Inc. / Republika Hrvatska		ADVICE of receipt/of delivery/of payment POVRATNICA — Obavijest o prijmu/uručenju/isplati		P-21/CN 07
Office of posting Prijamni poštanski ured 43280		Date 17.06.2023		AR
Addressee of the item Primatelj pošiljke ŽUC BBŽ U. J. DELAČIĆA 2 43000 BJELOVAR (16)		Stamp of the office returning the advice Otsak žiga poštanskog ureda koji vraća obavijest		
Nature of the item/vrsta pošiljke <input checked="" type="checkbox"/> Registered <input type="checkbox"/> Postal parcel <input type="checkbox"/> Insured letter Amount iznos		Return to Vratiti Name ime i prezime Street and No. Ulica i br. Locality and Mjesto i država		GRAD GAREŠNICA VLADIMIRA NAZORA 20A 43280 GAREŠNICA PP 78
N° of item Br. pošiljke AR RG 38 433 292 1 HR		To be filled in by the sender Ispunjava pošiljatelj		
Meets on a destination/ispunjava se na odredištu The item mentioned above has been duly delivered/uručena je ZUPANIJSKA UPRAVA ZA CESTE BJELOVARSKO-BILOGOŠKOG ŽUPANIJE ŽUPANIJE BJELOVAR		Signature* Potpis* [Signature]		Ozn. za narudžbu: 6/2022
* The advice may be signed by the addressee or, if the regulations of the country of destination so provide, by another authorized person. * Ovu obavijest može potpisati primatelj ili, ako to propisi određene države dopuštaju, druga ovlaštena osoba ili zaposlenik određeno poštanskog ureda.		Hrvatska pošta		

Croatian Post Inc. / Republika Hrvatska		ADVICE of receipt/of delivery/of payment POVRATNICA — Obavijest o prijmu/uručenju/isplati		P-21/CN 07
Office of posting Prijamni poštanski ured 43280		Date 17.06.2023		AR
Addressee of the item Primatelj pošiljke HEV. AG. ZA CIVILNO ZRAKOP. U. G. VUKOVARA 284 10000 ZAGREB (17)		Stamp of the office returning the advice Otsak žiga poštanskog ureda koji vraća obavijest		
Nature of the item/vrsta pošiljke <input checked="" type="checkbox"/> Registered <input type="checkbox"/> Postal parcel <input type="checkbox"/> Insured letter Amount iznos		Return to Vratiti Name ime i prezime Street and No. Ulica i br. Locality and Mjesto i država		GRAD GAREŠNICA VLADIMIRA NAZORA 20A 43280 GAREŠNICA PP 78
N° of item Br. pošiljke AR RG 38 433 293 5 HR		To be filled in by the sender Ispunjava pošiljatelj		
Meets on a destination/ispunjava se na odredištu The item mentioned above has been duly delivered/uručena je REPUBLIKA HRVATSKA AGENCIJA ZA CIVILNO ZRAKOPLOVSTVO 10000 ZAGREB, U. grada Vukovara 284/11		Signature* Potpis* 15-06-2023 [Signature]		Ozn. za narudžbu: 6/2022
* The advice may be signed by the addressee or, if the regulations of the country of destination so provide, by another authorized person. * Ovu obavijest može potpisati primatelj ili, ako to propisi određene države dopuštaju, druga ovlaštena osoba ili zaposlenik određeno poštanskog ureda.		Hrvatska pošta		

Croatian Post Inc. / Republika Hrvatska		ADVICE of receipt/of delivery/of payment POVRATNICA — Obavijest o prijmu/uručenju/isplati		P-21/CN 07
Office of posting Prijamni poštanski ured 43280		Date 17.06.2023		AR
Addressee of the item Primatelj pošiljke HEV. ROLJ. ZRAČNE PLOVBE RUDOLFA FIŽIĆA 2 10410 VELIKA GOŠIĆA (18)		Stamp of the office returning the advice Otsak žiga poštanskog ureda koji vraća obavijest		
Nature of the item/vrsta pošiljke <input checked="" type="checkbox"/> Registered <input type="checkbox"/> Postal parcel <input type="checkbox"/> Insured letter Amount iznos		Return to Vratiti Name ime i prezime Street and No. Ulica i br. Locality and Mjesto i država		GRAD GAREŠNICA VLADIMIRA NAZORA 20A 43280 GAREŠNICA PP 78
N° of item Br. pošiljke AR RG 38 433 294 9 HR		To be filled in by the sender Ispunjava pošiljatelj		
Meets on a destination/ispunjava se na odredištu The item mentioned above has been duly delivered/uručena je paid isplaćena je [Signature]		Signature* Potpis* [Signature]		Ozn. za narudžbu: 6/2022
* The advice may be signed by the addressee or, if the regulations of the country of destination so provide, by another authorized person. * Ovu obavijest može potpisati primatelj ili, ako to propisi određene države dopuštaju, druga ovlaštena osoba ili zaposlenik određeno poštanskog ureda.		Hrvatska pošta		

Prostorni plan uređenja Grada Garešnice
VI. izmjene i dopune
III. Prilozi

Hrvatska pošta Croatian Post Inc. / Republika Hrvatska **ADVICE of receipt/of delivery/of payment** P-21/CN 07
POVRATNICA — Obavijest o prijmu/uručenju/isplati

Office of posting: 43280 Date: 17.06.2023
Address of the item: HP - HRV. POŠTA d.d. SEKTOR ZA UPR. IMOVINOM JURJIČEVA 13, 10000 ZAGREB

Nature of the item: Registered (19)
Amount: 210

Barcode: AR RG 38 433 295 2 HR

Signature: HP - HRV. POŠTA d.d. Jurjičeva 13

Stamp: ZAGREB 16-V 2023 21-2

Return to: GRAD GAREŠNICA VLADIMIRA NAZORA 20A 43280 GAREŠNICA PP 78

Hrvatska pošta Croatian Post Inc. / Republika Hrvatska **ADVICE of receipt/of delivery/of payment** P-21/CN 07
POVRATNICA — Obavijest o prijmu/uručenju/isplati

Office of posting: 43280 Date: 15.06.2023
Address of the item: ODAŠILJACI I VEZE d.o.o. UL. G. VUKOVARA 269 d 10000 ZAGREB

Nature of the item: Registered (20)
Amount: 210

Barcode: AR RG 38 433 276 2 HR

Signature: ODAŠILJACI I VEZE d.o.o. Ulica grada Vukovara 269D 10000 Zagreb

Stamp: ZAGREB 16-V 2023 21-2

Return to: GRAD GAREŠNICA VLADIMIRA NAZORA 20A 43280 GAREŠNICA PP 78

Hrvatska pošta Croatian Post Inc. / Republika Hrvatska **ADVICE of receipt/of delivery/of payment** P-21/CN 07
POVRATNICA — Obavijest o prijmu/uručenju/isplati

Office of posting: 43280 Date: 14.06.2023
Address of the item: HAKOM E.F. MIHALOVIĆA 9 10000 ZAGREB

Nature of the item: Registered (21)
Amount: 210

Barcode: AR RG 38 433 275 9 HR

Signature: HAKOM, ZAGREB

Stamp: ZAGREB 16-V 2023 21-2

Return to: GRAD GAREŠNICA VLADIMIRA NAZORA 20A 43280 GAREŠNICA PP 78

Prostorni plan uređenja Grada Garešnice
VI. izmjene i dopune
III. Prilozi

Hrvatska pošta Croatian Post Inc. / Republika Hrvatska **ADVICE of receipt/of delivery/of payment** POVRATNICA — Obavijest o prijmu/uručenju/isplati P-21/CN 07

Office of posting Prijamni poštansko ured: 43280 Date Datum: 13.06.2023

Address of the item Primatelj pošiljke: TELE 2 d.o.o. JOSIPA TRABOHMIĆA 1 10000 ZAGREB

Nature of the item/vrsta pošiljke: Registered/Preporučena (24) Amount Iznos: 24

Barcode: AR RG 38 433 272 8 HR

Meets on a destination/ispunjava se na određitu: The item mentioned above has been duly delivered/uručena je: paid/isplaćena je: 14-06-2023

Signature* Potpis: [Signature]

Stamp: ZAGREB 15-V 2023 2 2

Return to vrati: Name (ime i prezime), Street and No. (Ulica i br.), Locality and Mjesto i država

Address: GRAD GAREŠNICA VLADIMIRA NAZORA 20A 43280 GAREŠNICA PP 78

Ozn. za narudžbu: 6/2021 Hrvatska pošta

Hrvatska pošta Croatian Post Inc. / Republika Hrvatska **ADVICE of receipt/of delivery/of payment** POVRATNICA — Obavijest o prijmu/uručenju/isplati P-21/CN 07

Office of posting Prijamni poštansko ured: 43280 Date Datum: 13.06.2023

Address of the item Primatelj pošiljke: A1 HEVATSICA d.o.o. VETNI PUT 1 10000 ZAGREB

Nature of the item/vrsta pošiljke: Registered/Preporučena (25) Amount Iznos: 25

Barcode: AR RG 38 433 271 4 HR

Meets on a destination/ispunjava se na određitu: The item mentioned above has been duly delivered/uručena je: RECEIVED 14-06-2023

Signature* Potpis: [Signature]

Stamp: ZAGREB 15-V 2023 2 2

Return to vrati: Name (ime i prezime), Street and No. (Ulica i br.), Locality and Mjesto i država

Address: GRAD GAREŠNICA VLADIMIRA NAZORA 20A 43280 GAREŠNICA PP 78

Ozn. za narudžbu: 6/2021 Hrvatska pošta

Hrvatska pošta

Provjera statusa pošiljke

Unesite prijamni broj pošiljke, a potom pritisnite gumb "Traži".

(Unesite cjelovit prijamni broj pošiljke, bez razmaka, npr.: RB267096010HR za preporučenu pošiljku.)

Prijamni broj pošiljke:

Prijamni broj pošiljke: RG384332705HR

Datum i vrijeme	Država	Mjesto	Opis događaja	Napomena
13.06.2023 08:42:25	HRVATSKA	43280 GAREŠNICA	Prijam pošiljke	
15.06.2023 03:07:30	HRVATSKA	10200 ZAGREB	Priprema pošiljke za isporuku u PU	
15.06.2023 07:00:00	HRVATSKA	10200 ZAGREB	Pošiljka uručena primatelju	

Podatci o statusima pošiljaka informativnog su karaktera (pročitajte više).
 Ako pošiljka nije pronađena ili želite dodatne informacije, nazovite broj Kontaktnog centra Hrvatske pošte 072 303 304 ili se obratite na adresu e-pošte: info@posta.hr.

Copyright © Hrvatska pošta 2015. All rights reserved.

Prostorni plan uređenja Grada Garešnice
VI. izmjene i dopune
III. Prilozi

		Croatian Post Inc. / Republika Hrvatska		ADVICE of receipt/of delivery/of payment POVRATNICA — Obavijest o prijmu/uručenju/isplati		P-21/CN 07	
Office of posting Prijamni poštanski ured 43280		Date Datum 15.06.2023				On postal service Poštanska služba	
Addressee of the item Primateelj pošiljke HEP-ODS d.o.o. ELEKTRA KRIZ TRG SV. KRIZI 7, 10314 KRIZ		Amount Iznos 27				Stamp of the office returning the advice Otsak žiga poštanskog ureda koj vraća obavijest	
Nature of the item/vrsta pošiljke <input checked="" type="checkbox"/> Registered Preporučena <input type="checkbox"/> Postal parcel Paket <input type="checkbox"/> Insured letter Vrijednosna pošiljka		Amount Iznos 1		Return to Vratiti Name Ime i prezime Street and No. Ulica i br. Locality and Mjesto i država		GRAD GAREŠNICA VLADIMIRA NAZORA 20A 43280 GAREŠNICA PP 78	
No of item Br. pošiljke AR RG 38 433 269 1 HR		Amount Iznos 1					
Meets on a destination/ispunjava se na odredištu The item mentioned above has been duly Gore navedena pošiljka		Date Datum 15.06.2023		To be filled in by the sender Ispunjava pošiljatelj		Ozn. za narudžbu: 6/2021	
delivered/uručena je <input type="checkbox"/> paid/ispлаćena je		Signature* Potpis* S. OPUNOMOĆENIK					
* The advice may be signed by the addressee or, if the regulations of the country of destination so provide, by another authorized person. * Ovu obavijest može potpisati primatelj ili, ako to propisi određene države dopuštaju, druga ovlaštena osoba ili zaposlenik nadležnog poštanskog ureda.				Croatian Post Inc. / Republika Hrvatska		ADVICE of receipt/of delivery/of payment POVRATNICA — Obavijest o prijmu/uručenju/isplati	
Office of posting Prijamni poštanski ured 43280		Date Datum 15.06.2023				On postal service Poštanska služba	
Addressee of the item Primateelj pošiljke INA-INA. KAFTE d.o.o. ISTE I RAZUJ KAFTE I PLIVA, ODGOV. DRŽ. I LOG. UPE, LOUBIČEVA 4, ZG		Amount Iznos 23				Stamp of the office returning the advice Otsak žiga poštanskog ureda koj vraća obavijest	
Nature of the item/vrsta pošiljke <input checked="" type="checkbox"/> Registered Preporučena <input type="checkbox"/> Postal parcel Paket <input type="checkbox"/> Insured letter Vrijednosna pošiljka		Amount Iznos 8		Return to Vratiti Name Ime i prezime Street and No. Ulica i br. Locality and Mjesto i država		GRAD GAREŠNICA VLADIMIRA NAZORA 20A 43280 GAREŠNICA PP 78	
No of item Br. pošiljke AR RG 38 433 268 8 HR		Amount Iznos 8					
Meets on a destination/ispunjava se na odredištu The item mentioned above has been duly Gore navedena pošiljka		Date Datum 14.06.2023		To be filled in by the sender Ispunjava pošiljatelj		Ozn. za narudžbu: 6/2021	
delivered/uručena je <input type="checkbox"/> paid/ispлаćena je		Signature* Potpis*					
* The advice may be signed by the addressee or, if the regulations of the country of destination so provide, by another authorized person. * Ovu obavijest može potpisati primatelj ili, ako to propisi određene države dopuštaju, druga ovlaštena osoba ili zaposlenik nadležnog poštanskog ureda.				Croatian Post Inc. / Republika Hrvatska		ADVICE of receipt/of delivery/of payment POVRATNICA — Obavijest o prijmu/uručenju/isplati	
Office of posting Prijamni poštanski ured 43280		Date Datum 15.06.2023				On postal service Poštanska služba	
Addressee of the item Primateelj pošiljke AGENCIJA ZA UGLJIKOVODIKE PIRATARSKA 24 10 000 ZAGREB		Amount Iznos 4				Stamp of the office returning the advice Otsak žiga poštanskog ureda koj vraća obavijest	
Nature of the item/vrsta pošiljke <input checked="" type="checkbox"/> Registered Preporučena <input type="checkbox"/> Postal parcel Paket <input type="checkbox"/> Insured letter Vrijednosna pošiljka		Amount Iznos 4		Return to Vratiti Name Ime i prezime Street and No. Ulica i br. Locality and Mjesto i država		GRAD GAREŠNICA VLADIMIRA NAZORA 20A 43280 GAREŠNICA PP 78	
No of item Br. pošiljke AR RG 38 433 267 4 HR		Amount Iznos 4					
Meets on a destination/ispunjava se na odredištu The item mentioned above has been duly Gore navedena pošiljka		Date Datum 15.06.2023		To be filled in by the sender Ispunjava pošiljatelj		Ozn. za narudžbu: 6/2021	
delivered/uručena je <input type="checkbox"/> paid/ispлаćena je		Signature* Potpis* Mirataraska 24, Zagreb					
* The advice may be signed by the addressee or, if the regulations of the country of destination so provide, by another authorized person. * Ovu obavijest može potpisati primatelj ili, ako to propisi određene države dopuštaju, druga ovlaštena osoba ili zaposlenik nadležnog poštanskog ureda.				Croatian Post Inc. / Republika Hrvatska		ADVICE of receipt/of delivery/of payment POVRATNICA — Obavijest o prijmu/uručenju/isplati	

Prostorni plan uređenja Grada Garešnice
 VI. izmjene i dopune
 III. Prilozi

Croatian Post Inc. / Republika Hrvatska		ADVICE of receipt/of delivery/of payment POVRATNICA — Obavijest o prijmu/uručenju/isplati		On postal service Poštanska služba	
Office of posting Prijamni poštanski ured 43280		Date 13.06.2023		P-21/CN 07	
Addressee of the item Primatelj pošiljke PLIVACRO d.o.o. SAUSICA CESTA 88a 10 000 ZAGREB		Return to Vratiti		Stamp of the office returning the advice Osnak žiga poštanskog ureda koji vraća obavijest	
Nature of the item/vrsta pošiljke <input checked="" type="checkbox"/> Registered Prporučena Postal parcel Paket <input type="checkbox"/> Insured letter Vrijednosna pošiljka		Amount iznos 30		Name ime i prezime	
No. of item Br. pošiljke AR RG 38 433 266 5 HR		Meets on a destination/ispunjava se na odredištu The item mentioned above has been duly Gore navedena pošiljka		Street and No. Ulica i br.	
<input type="checkbox"/> Moneyorder Uputnica		Date Datum 15.06.2023		Locality and Mjesto i država	
Signature* Potpis* PLIVACRO		delivered uručena je		Paid isplaćena je	
* The advice may be signed by the addressee or, if the regulations of the country of destination so provide, by another authorized person. * Ova obavijest može potpisati primatelj ili, ako to propisi određene države dopuštaju, druga ovlaštena osoba ili zaposlenik određeno poštanskog ureda.		Ozn. za narudžbu: 6/2021		Hrvatska pošta	
Office of posting Prijamni poštanski ured 43280		Date Datum 13.06.2023		P-21/CN 07	
Addressee of the item Primatelj pošiljke HRVATSKE KOZE ULICA J. JELACIĆA 20 43 500 DARUVAR		Return to Vratiti		Stamp of the office returning the advice Osnak žiga poštanskog ureda koji vraća obavijest	
Nature of the item/vrsta pošiljke <input checked="" type="checkbox"/> Registered Prporučena Postal parcel Paket <input type="checkbox"/> Insured letter Vrijednosna pošiljka		Amount iznos 31		Name ime i prezime	
No. of item Br. pošiljke AR RG 38 433 265 7 HR		Meets on a destination/ispunjava se na odredištu The item mentioned above has been duly Gore navedena pošiljka		Street and No. Ulica i br.	
<input type="checkbox"/> Moneyorder Uputnica		Date Datum 13.06.2023		Locality and Mjesto i država	
Signature* Potpis*		delivered uručena je		Paid isplaćena je	
* The advice may be signed by the addressee or, if the regulations of the country of destination so provide, by another authorized person. * Ova obavijest može potpisati primatelj ili, ako to propisi određene države dopuštaju, druga ovlaštena osoba ili zaposlenik određeno poštanskog ureda.		Ozn. za narudžbu: 6/2021		Hrvatska pošta	
Office of posting Prijamni poštanski ured 43280		Date Datum 13.06.2023		P-21/CN 07	
Addressee of the item Primatelj pošiljke BJELO - BILOGORSKE KOZE UL. DR. ANTE STROJEVIĆA 8 43 000 BJELOVAR		Return to Vratiti		Stamp of the office returning the advice Osnak žiga poštanskog ureda koji vraća obavijest	
Nature of the item/vrsta pošiljke <input checked="" type="checkbox"/> Registered Prporučena Postal parcel Paket <input type="checkbox"/> Insured letter Vrijednosna pošiljka		Amount iznos 32		Name ime i prezime	
No. of item Br. pošiljke AR RG 38 433 264 3 HR		Meets on a destination/ispunjava se na odredištu The item mentioned above has been duly Gore navedena pošiljka		Street and No. Ulica i br.	
<input type="checkbox"/> Moneyorder Uputnica		Date Datum 14.06.2023		Locality and Mjesto i država	
Signature* Potpis*		delivered uručena je		Paid isplaćena je	
* The advice may be signed by the addressee or, if the regulations of the country of destination so provide, by another authorized person. * Ova obavijest može potpisati primatelj ili, ako to propisi određene države dopuštaju, druga ovlaštena osoba ili zaposlenik određeno poštanskog ureda.		Ozn. za narudžbu: 6/2021		Hrvatska pošta	

Prostorni plan uređenja Grada Garešnice
VI. izmjene i dopune
III. Prilozi

		Croatian Post Inc. / Republika Hrvatska		ADVICE of receipt/of delivery/of payment POVRATNICA — Obavijest o prijmu/uručenju/isplati		P-21/CN 07	
Office of posting Prijamni poštanski ured 43280		Date 11.06.2023				On postal service Poštanska služba	
Addressee of the item Primalac pošiljke HRVATSKOG ŠUMI d.o.o. UPE. ŠUMA PODR. BJELOVAR MATOŠEV TRG 1, 43000 BJELOVAR						Stamp of the office returning the advice Otsak žiga poštanskog ureda koji vraća obavijest	
Nature of the item/Vrsta pošiljke <input checked="" type="checkbox"/> Registered Preporučena Postal parcel Paket <input type="checkbox"/> Insured letter Vrijednosna pošiljka		Amount Iznos 33		Return to Vratiti Name Ime i prezime		GRAD GAREŠNICA VLADIMIRA NAZORA 20A 43280 GAREŠNICA PP 78	
N° of item Br. pošiljke AR RG 38 433 263 0 HR		Amount Iznos		Street and N° Ulica i br.			
Meets on a destination/Ispunjava se na odredištu The item mentioned above has been duly Gore navedena pošiljka		Date 11.06.2023		Locality and Mjesto i država		Označ. za narudžbu: 6/2021	
<input type="checkbox"/> delivered uručena je <input type="checkbox"/> paid isplaćena je		Signature* Potpis* [Signature]		To be filled in by the sender Ispunjava pošiljatelj			
* The advice may be signed by the addressee or, if the regulations of the country of destination so provide, by another authorized person. * Ovu obavijest može potpisati primatelj ili, ako to propisi određene države dopuštaju, druga ovlaštena osoba ili zaposlenik određenog poštanskog ureda.							

		Croatian Post Inc. / Republika Hrvatska		ADVICE of receipt/of delivery/of payment POVRATNICA — Obavijest o prijmu/uručenju/isplati		P-21/CN 07	
Office of posting Prijamni poštanski ured 43280		Date 11.06.2023				On postal service Poštanska služba	
Addressee of the item Primalac pošiljke JU BOŠI UL. M. LUKAČIĆA 13 43240 ČAZMA						Stamp of the office returning the advice Otsak žiga poštanskog ureda koji vraća obavijest	
Nature of the item/Vrsta pošiljke <input checked="" type="checkbox"/> Registered Preporučena Postal parcel Paket <input type="checkbox"/> Insured letter Vrijednosna pošiljka		Amount Iznos 34		Return to Vratiti Name Ime i prezime		GRAD GAREŠNICA VLADIMIRA NAZORA 20A 43280 GAREŠNICA PP 78	
N° of item Br. pošiljke AR RG 38 433 262 6 HR		Amount Iznos		Street and N° Ulica i br.			
Meets on a destination/Ispunjava se na odredištu The item mentioned above has been duly Gore navedena pošiljka		Date 11.06.2023		Locality and Mjesto i država		Označ. za narudžbu: 6/2021	
<input type="checkbox"/> delivered uručena je <input type="checkbox"/> paid isplaćena je		Signature* Potpis* [Signature]		To be filled in by the sender Ispunjava pošiljatelj			
* The advice may be signed by the addressee or, if the regulations of the country of destination so provide, by another authorized person. * Ovu obavijest može potpisati primatelj ili, ako to propisi određene države dopuštaju, druga ovlaštena osoba ili zaposlenik određenog poštanskog ureda.							

		Croatian Post Inc. / Republika Hrvatska		ADVICE of receipt/of delivery/of payment POVRATNICA — Obavijest o prijmu/uručenju/isplati		P-21/CN 07	
Office of posting Prijamni poštanski ured 43280		Date 11.06.2023				On postal service Poštanska služba	
Addressee of the item Primalac pošiljke PLIN d.o.o. ULICA M. LUKAČIĆA 30 43280 GAREŠNICA						Stamp of the office returning the advice Otsak žiga poštanskog ureda koji vraća obavijest	
Nature of the item/Vrsta pošiljke <input checked="" type="checkbox"/> Registered Preporučena Postal parcel Paket <input type="checkbox"/> Insured letter Vrijednosna pošiljka		Amount Iznos 25		Return to Vratiti Name Ime i prezime		GRAD GAREŠNICA VLADIMIRA NAZORA 20A 43280 GAREŠNICA PP 78	
N° of item Br. pošiljke AR RG 38 433 261 2 HR		Amount Iznos		Street and N° Ulica i br.			
Meets on a destination/Ispunjava se na odredištu The item mentioned above has been duly Gore navedena pošiljka		Date 11.06.2023		Locality and Mjesto i država		Označ. za narudžbu: 6/2021	
<input type="checkbox"/> delivered uručena je <input type="checkbox"/> paid isplaćena je		Signature* Potpis* [Signature]		To be filled in by the sender Ispunjava pošiljatelj			
* The advice may be signed by the addressee or, if the regulations of the country of destination so provide, by another authorized person. * Ovu obavijest može potpisati primatelj ili, ako to propisi određene države dopuštaju, druga ovlaštena osoba ili zaposlenik određenog poštanskog ureda.							

Prostorni plan uređenja Grada Garešnice
 VI. izmjene i dopune
 III. Prilozi

Croatian Post Inc. / Republika Hrvatska		ADVICE of receipt/of delivery/of payment POVRATNICA — Obavijest o prijmu/uručenju/isplati		P-21/CN 07 On postal service Poštanska služba	
Office of posting Prijamni poštanski ured 43280		Date Datum 15.06.2023		<div style="text-align: center; font-size: 2em; font-weight: bold;">AR</div> Stamp of the office returning the advice Otsak žiga poštanskog ureda koji vraća obavijest	
Addressee of the item Primatelj pošiljke (36) VODA GAREŠNICA d.o.o. UL. M. LOVČIKA 30 43280 GAREŠNICA		Return to Vratiti Name Ime i prezime Street and N Ulica i br. Locality and Mjesto i država <div style="text-align: center; font-weight: bold;"> GRAD GAREŠNICA VLADIMIRA NAZORA 20A 43280 GAREŠNICA PP 78 </div>			
Nature of the item/vrsta pošiljke <input checked="" type="checkbox"/> Registered Preporučena postal parcel Paket <input type="checkbox"/> Insured letter Vrijednija pošiljka Amount Iznos		Amount Iznos 38 433 260			
Meets on a destination/ispunjava se na odredištu The item mentioned above has been duly Gore navedena pošiljka delivered uručena je <input type="checkbox"/> paid isplaćena je		Date Datum 15.06.2023			
Signature* Potpis* 		Signature* Potpis* 			
<small>* The advice may be signed by the addressee or, if the regulations of the country of destination so provide, by another authorized person. * Ovu obavijest može potpisati primatelj ili, ako to propisi određene države dopuštaju, druga ovlaštena osoba ili zaposlenik određeno poštanskog ureda.</small>					
Označ. za narudžbu: 6/2021					

Croatian Post Inc. / Republika Hrvatska		ADVICE of receipt/of delivery/of payment POVRATNICA — Obavijest o prijmu/uručenju/isplati		P-21/CN 07 On postal service Poštanska služba	
Office of posting Prijamni poštanski ured 43280		Date Datum 15.06.2023		<div style="text-align: center; font-size: 2em; font-weight: bold;">AR</div> Stamp of the office returning the advice Otsak žiga poštanskog ureda koji vraća obavijest	
Addressee of the item Primatelj pošiljke (37) BOKUNAC d.o.o. UL. M. LOVČIKA 30 43280 GAREŠNICA		Return to Vratiti Name Ime i prezime Street and N Ulica i br. Locality and Mjesto i država <div style="text-align: center; font-weight: bold;"> GRAD GAREŠNICA VLADIMIRA NAZORA 20A 43280 GAREŠNICA PP 78 </div>			
Nature of the item/vrsta pošiljke <input checked="" type="checkbox"/> Registered Preporučena postal parcel Paket <input type="checkbox"/> Insured letter Vrijednija pošiljka Amount Iznos		Amount Iznos 38 433 259			
Meets on a destination/ispunjava se na odredištu The item mentioned above has been duly Gore navedena pošiljka delivered uručena je <input type="checkbox"/> paid isplaćena je		Date Datum 15.06.2023			
Signature* Potpis* 		Signature* Potpis* 			
<small>* The advice may be signed by the addressee or, if the regulations of the country of destination so provide, by another authorized person. * Ovu obavijest može potpisati primatelj ili, ako to propisi određene države dopuštaju, druga ovlaštena osoba ili zaposlenik određeno poštanskog ureda.</small>					
Označ. za narudžbu: 6/2021					

Croatian Post Inc. / Republika Hrvatska		ADVICE of receipt/of delivery/of payment POVRATNICA — Obavijest o prijmu/uručenju/isplati		P-21/CN 07 On postal service Poštanska služba	
Office of posting Prijamni poštanski ured 43280		Date Datum 15.06.2023		<div style="text-align: center; font-size: 2em; font-weight: bold;">AR</div> Stamp of the office returning the advice Otsak žiga poštanskog ureda koji vraća obavijest	
Addressee of the item Primatelj pošiljke (38) BRZ. UPR. ODSJEL ZA PROT. UČESNICI... ODS. ZA ZAŠT. UPR. I DR. ALIB STAREČIĆA 8, 43000 BJELOVAR		Return to Vratiti Name Ime i prezime Street and N Ulica i br. Locality and Mjesto i država <div style="text-align: center; font-weight: bold;"> GRAD GAREŠNICA VLADIMIRA NAZORA 20A 43280 GAREŠNICA PP 78 </div>			
Nature of the item/vrsta pošiljke <input checked="" type="checkbox"/> Registered Preporučena postal parcel Paket <input type="checkbox"/> Insured letter Vrijednija pošiljka Amount Iznos		Amount Iznos 38 433 258			
Meets on a destination/ispunjava se na odredištu The item mentioned above has been duly Gore navedena pošiljka delivered uručena je <input type="checkbox"/> paid isplaćena je		Date Datum 15.06.2023			
Signature* Potpis* 		Signature* Potpis* 			
<small>* The advice may be signed by the addressee or, if the regulations of the country of destination so provide, by another authorized person. * Ovu obavijest može potpisati primatelj ili, ako to propisi određene države dopuštaju, druga ovlaštena osoba ili zaposlenik određeno poštanskog ureda.</small>					
Označ. za narudžbu: 6/2021					

Prostorni plan uređenja Grada Garešnice
VI. izmjene i dopune
III. Prilozi

Hrvatska pošta Croatian Post Inc. / Republika Hrvatska	ADVICE of receipt/of delivery/of payment POVRATNICA — Obavijest o prijmu/uručenju/isplati	P-21/CN 07
Office of posting Prijamni poštanski ured 43280	Date Datum 11/30/2023	On postal service Poštanska služba
Address of the item Primalac pošiljke PSŽ, UPR. ODJEL ZA GOSP. I CREDIT. ŽUPANIJSKA 7, 34000 POŽEGA	Stamp of the office returning the advice Otsak žiga poštanskog ureda koji vraća obavijest	
Nature of the item/Vrsta pošiljke <input checked="" type="checkbox"/> Registered Preporučena <input type="checkbox"/> Postal parcel Poštalni paket <input type="checkbox"/> Insured letter Vrijednosna pošiljka	Amount Iznos	
Nr. of item Br. pošiljke AR RG 38 433 257 2 HR	Return to Vratiti Name Ime i prezime Street and No. Ulica i br.	GRAD GAREŠNICA VLADIMIRA NAZORA 20A 43280 GAREŠNICA PP 78
Meets on a destination/Ispunjava se na odredištu The item mentioned above has been duly Gore navedena pošiljka <input checked="" type="checkbox"/> delivered uručena je <input type="checkbox"/> paid isplaćena je Date Datum 14-06-2023	Signature* Potpis* Dobro	
* The advice may be signed by the addressee or, if the regulations of the country of destination so provide, by another authorized person. * Ovu obavijest može potpisati primalac ili, ako to propisi određene države dopuštaju, druga ovlaštena osoba ili zaposlenik određene države poštanskog ureda.		

Hrvatska pošta Croatian Post Inc. / Republika Hrvatska	ADVICE of receipt/of delivery/of payment POVRATNICA — Obavijest o prijmu/uručenju/isplati	P-21/CN 07
Office of posting Prijamni poštanski ured 43280	Date Datum 11/30/2023	On postal service Poštanska služba
Address of the item Primalac pošiljke ZAVOD ZA PROSTORNO UREĐENJE PSŽ ŽUPANIJSKA 7, 34000 POŽEGA	Stamp of the office returning the advice Otsak žiga poštanskog ureda koji vraća obavijest	
Nature of the item/Vrsta pošiljke <input checked="" type="checkbox"/> Registered Preporučena <input type="checkbox"/> Postal parcel Poštalni paket <input type="checkbox"/> Insured letter Vrijednosna pošiljka	Amount Iznos	
Nr. of item Br. pošiljke AR RG 38 433 256 9 HR	Return to Vratiti Name Ime i prezime Street and No. Ulica i br.	GRAD GAREŠNICA VLADIMIRA NAZORA 20A 43280 GAREŠNICA PP 78
Meets on a destination/Ispunjava se na odredištu The item mentioned above has been duly Gore navedena pošiljka <input checked="" type="checkbox"/> delivered uručena je <input type="checkbox"/> paid isplaćena je Date Datum 14-06-2023	Signature* Potpis* Dobro	
* The advice may be signed by the addressee or, if the regulations of the country of destination so provide, by another authorized person. * Ovu obavijest može potpisati primalac ili, ako to propisi određene države dopuštaju, druga ovlaštena osoba ili zaposlenik određene države poštanskog ureda.		

Hrvatska pošta Croatian Post Inc. / Republika Hrvatska	ADVICE of receipt/of delivery/of payment POVRATNICA — Obavijest o prijmu/uručenju/isplati	P-21/CN 07
Office of posting Prijamni poštanski ured 43280	Date Datum 11/30/2023	On postal service Poštanska služba
Address of the item Primalac pošiljke SMŽ - UPR. ODJ. ZA PROST. UREĐENJE, CREDIT. I ZAŠT. OČUVAŠT. UL. S. I. RADIĆA 36, 44000 SISAK	Stamp of the office returning the advice Otsak žiga poštanskog ureda koji vraća obavijest	
Nature of the item/Vrsta pošiljke <input checked="" type="checkbox"/> Registered Preporučena <input type="checkbox"/> Postal parcel Poštalni paket <input type="checkbox"/> Insured letter Vrijednosna pošiljka	Amount Iznos	
Nr. of item Br. pošiljke AR RG 38 433 255 5 HR	Return to Vratiti Name Ime i prezime Street and No. Ulica i br.	GRAD GAREŠNICA VLADIMIRA NAZORA 20A 43280 GAREŠNICA PP 78
Meets on a destination/Ispunjava se na odredištu The item mentioned above has been duly Gore navedena pošiljka <input checked="" type="checkbox"/> delivered uručena je <input type="checkbox"/> paid isplaćena je Date Datum 14-06-2023	Signature* Potpis* Dobro	
* The advice may be signed by the addressee or, if the regulations of the country of destination so provide, by another authorized person. * Ovu obavijest može potpisati primalac ili, ako to propisi određene države dopuštaju, druga ovlaštena osoba ili zaposlenik određene države poštanskog ureda.		

Prostorni plan uređenja Grada Garešnice
 VI. izmjene i dopune
 III. Prilozi

Hrvatska pošta Croatian Post Inc. / Republika Hrvatska **ADVICE of receipt/of delivery/of payment** POVRATNICA — Obavijest o prijmu/uručenju/isplati P-21/CN 07

Office of posting Prijamni poštanski ured: 43280 Date Datum: 13.06.2023

Address of the item Primatelj pošiljke: TRG B. J. JELACIĆA 6 44000 SISAK

Nature of the item/vrsta pošiljke: Registered Preporučena Postal parcel Paket Insured letter Vrijednija pošiljka

Amount Iznos: _____

Nº of item Br. pošiljke: AR RG 38 433 254 1 HR

Meets on a destination/Ispunjava se na odredištu: delivered uručena je paid isplaćena je Date Datum: 13.06.2023

Signature* Potpis*: [Signature]

Stamp of the office returning the advice: [Circular stamp: GRAD GAREŠNICA, 13.06.2023]

Return to Vratiti: (42) AR

Name (ime i prezime): _____

Street and No. Ulica i br.: _____

Locality and Mjesto i država: _____

Stamp: GRAD GAREŠNICA VLADIMIRA NAZORA 20A 43280 GAREŠNICA PP 78

Ozn. za narudžbu: 6/2022

Hrvatska pošta Croatian Post Inc. / Republika Hrvatska **ADVICE of receipt/of delivery/of payment** POVRATNICA — Obavijest o prijmu/uručenju/isplati P-21/CN 07

Office of posting Prijamni poštanski ured: 43280 Date Datum: 13.06.2023

Address of the item Primatelj pošiljke: OPĆINA BEREK BEREK bb 43232 BEREK (43)

Nature of the item/vrsta pošiljke: Registered Preporučena Postal parcel Paket Insured letter Vrijednija pošiljka

Amount Iznos: _____

Nº of item Br. pošiljke: AR RG 38 433 253 8 HR

Meets on a destination/Ispunjava se na odredištu: delivered uručena je paid isplaćena je Date Datum: 13.06.2023

Signature* Potpis*: [Signature]

Stamp of the office returning the advice: [Circular stamp: GRAD GAREŠNICA, 13.06.2023]

Return to Vratiti: (43) AR

Name (ime i prezime): _____

Street and No. Ulica i br.: _____

Locality and Mjesto i država: _____

Stamp: GRAD GAREŠNICA VLADIMIRA NAZORA 20A 43280 GAREŠNICA PP 78

Ozn. za narudžbu: 6/2022

Hrvatska pošta Croatian Post Inc. / Republika Hrvatska **ADVICE of receipt/of delivery/of payment** POVRATNICA — Obavijest o prijmu/uručenju/isplati P-21/CN 07

Office of posting Prijamni poštanski ured: 43280 Date Datum: 13.06.2023

Address of the item Primatelj pošiljke: OPĆINA DEŽALOVAC DEŽALOVAC 308 43506 DEŽALOVAC (44)

Nature of the item/vrsta pošiljke: Registered Preporučena Postal parcel Paket Insured letter Vrijednija pošiljka

Amount Iznos: _____

Nº of item Br. pošiljke: AR RG 38 433 252 4 HR

Meets on a destination/Ispunjava se na odredištu: delivered uručena je paid isplaćena je Date Datum: 16.06.2023

Signature* Potpis*: [Signature]

Stamp of the office returning the advice: [Circular stamp: GRAD GAREŠNICA, 16.06.2023]

Return to Vratiti: (44) AR

Name (ime i prezime): _____

Street and No. Ulica i br.: _____

Locality and Mjesto i država: _____

Stamp: GRAD GAREŠNICA VLADIMIRA NAZORA 20A 43280 GAREŠNICA PP 78

Ozn. za narudžbu: 4/2023

Prostorni plan uređenja Grada Garešnice
VI. izmjene i dopune
III. Prilozi

		Croatian Post Inc. / Republika Hrvatska ADVICE of receipt/of delivery/of payment POVRATNICA — Obavijest o prijmu/uručenju/isplati		P-21/CN 07	
Office of posting Prijamni poštanski ured 43280		Date Datum 13.06.2023		On postal service Poštanska služba	
Addressee of the item Primatelj pošiljke OPĆINA HERCEGOVAČ MOSLAVAČKA 65 43284 HERCEGOVAČ		(45)		Stamp of the office returning the advice Otsak zga poštanskog ureda koji vraća obavijest	
Nature of the item/Vrsta pošiljke <input checked="" type="checkbox"/> Registered Preporučena Postal parcel Paket <input type="checkbox"/> Insured letter Vrijednija pošiljka		Amount Iznos		Return to Vratiti	
N° of item Br. pošiljke AR RG 38 433 251 5 HR		Amount Iznos		Name Ime i prezime	
<input type="checkbox"/> Moneyorder Uputnica		Amount Iznos		Street and N° Ulica i br.	
Meets on a destination/ispunjava se na određištu The item mentioned above has been duly Gore navedena pošiljka		Date Datum 14.08.2023		Locality and Mjesto i država	
<input checked="" type="checkbox"/> delivered uručena je		<input type="checkbox"/> paid isplaćena je		GRAD GAREŠNICA VLADIMIRA NAZORA 20A 43280 GAREŠNICA PP 78	
Signature* Potpis*		(45)		45	
* The advice may be signed by the addressee or, if the regulations of the country of destination so provide, by another authorized person. * Ovu obavijest može potpisati primatelj ili, ako to propisi određene države dopuštaju, druga ovlaštena osoba ili zaposlenik određeno poštanskog ureda.					
Ozn. za narudžbu: 6/2022					

		Croatian Post Inc. / Republika Hrvatska ADVICE of receipt/of delivery/of payment POVRATNICA — Obavijest o prijmu/uručenju/isplati		P-21/CN 07	
Office of posting Prijamni poštanski ured 43280		Date Datum 13.06.2023		On postal service Poštanska služba	
Addressee of the item Primatelj pošiljke OPĆINA KOVČANICA KOVČANICA 260 43505 KOVČANICA		(46)		Stamp of the office returning the advice Otsak zga poštanskog ureda koji vraća obavijest	
Nature of the item/Vrsta pošiljke <input checked="" type="checkbox"/> Registered Preporučena Postal parcel Paket <input type="checkbox"/> Insured letter Vrijednija pošiljka		Amount Iznos		Return to Vratiti	
N° of item Br. pošiljke AR RG 38 433 250 7 HR		Amount Iznos		Name Ime i prezime	
<input type="checkbox"/> Moneyorder Uputnica		Amount Iznos		Street and N° Ulica i br.	
Meets on a destination/ispunjava se na određištu The item mentioned above has been duly Gore navedena pošiljka		Date Datum 15.06.2023		Locality and Mjesto i država	
<input type="checkbox"/> delivered uručena je		<input type="checkbox"/> paid isplaćena je		GRAD GAREŠNICA VLADIMIRA NAZORA 20A 43280 GAREŠNICA PP 78	
Signature* Potpis*		(46)		45	
* The advice may be signed by the addressee or, if the regulations of the country of destination so provide, by another authorized person. * Ovu obavijest može potpisati primatelj ili, ako to propisi određene države dopuštaju, druga ovlaštena osoba ili zaposlenik određeno poštanskog ureda.					
Ozn. za narudžbu: 6/2022					

		Croatian Post Inc. / Republika Hrvatska ADVICE of receipt/of delivery/of payment POVRATNICA — Obavijest o prijmu/uručenju/isplati		P-21/CN 07	
Office of posting Prijamni poštanski ured 43280		Date Datum 13.06.2023		On postal service Poštanska služba	
Addressee of the item Primatelj pošiljke OPĆINA V. TRNOVITICA V. TRNOVITICA 58 43285 V. TRNOVITICA		(47)		Stamp of the office returning the advice Otsak zga poštanskog ureda koji vraća obavijest	
Nature of the item/Vrsta pošiljke <input checked="" type="checkbox"/> Registered Preporučena Postal parcel Paket <input type="checkbox"/> Insured letter Vrijednija pošiljka		Amount Iznos		Return to Vratiti	
N° of item Br. pošiljke AR RG 38 433 249 8 HR		Amount Iznos		Name Ime i prezime	
<input type="checkbox"/> Moneyorder Uputnica		Amount Iznos		Street and N° Ulica i br.	
Meets on a destination/ispunjava se na određištu The item mentioned above has been duly Gore navedena pošiljka		Date Datum 16.08.2023		Locality and Mjesto i država	
<input checked="" type="checkbox"/> delivered uručena je		<input type="checkbox"/> paid isplaćena je		GRAD GAREŠNICA VLADIMIRA NAZORA 20A 43280 GAREŠNICA PP 78	
Signature* Potpis*		(47)		45	
* The advice may be signed by the addressee or, if the regulations of the country of destination so provide, by another authorized person. * Ovu obavijest može potpisati primatelj ili, ako to propisi određene države dopuštaju, druga ovlaštena osoba ili zaposlenik određeno poštanskog ureda.					
Ozn. za narudžbu: 6/2022					

Prostorni plan uređenja Grada Garešnice
VI. izmjene i dopune
III. Prilozi



REPUBLIKA HRVATSKA
BJELOVARSKO-BILOGORSKA ŽUPANIJA
GRAD GAREŠNICA
Upravni odjel za gospodarstvo i komunalni sustav

A

Garešnica, 05. srpnja 2023. god.

ZAPISNIK

o održanom javnom izlaganju Strateške studije utjecaja na okoliš VI. izmjena i dopuna Prostornog plana uređenja Grada Garešnice i Prijedloga VI. izmjena i dopuna Prostornog plana uređenja Grada Garešnice održanog 05. srpnja 2023. godine u 10.00 sati

Prisutni: predstavnici Zavoda za prostorno uređenje Bjelovarsko-bilogorska županije (izrađivač plana) Saša Križ, Vesna Banović, Dragica Bajsić, Igor Pavičić i Goran Kepčija, predstavnici IRES ekologije (izrađivač strateške studije) Filip Lasan i Paula Bucić, predstavnici Grada Garešnice pročelnik Upravnog odjela za gospodarstvo i komunalni sustav Miroslav Gerstner, stručni suradnik za prostorno planiranje i investicije Ljiljana Šmidt, komunalni redar Željko Rebrović, Predstavnici Ministarstva unutarnjih poslova Ravnateljstvo za civilnu zaštitu Stjepan Štefanić i Andrija Janeković, predstavnik HEP ODS d.o.o. DP Elektra Križ Boris Kostanarević i Predstavnik KOMUNALCA d.o.o. Ivan Panjkret.

Javno izlaganje o Strateškoj studiji utjecaja na okoliš VI. Izmjena i dopuna Prostornog plana uređenja Grada Garešnice i Prijedlogu VI. izmjena i dopuna Prostornog plana uređenja Grada Garešnice otvorio je Miroslav Gerstner u 10.10 sati.

Predstavnik Izrađivača plana Ravnatelj Zavoda za prostorno uređenje Bjelovarsko-bilogorske županije Saša Križ pojasnio je polazišta i razloge za pokretanje VI. izmjena i dopuna Prostornog plana uređenja Grada Garešnice: područje obuhvata je cijelo područje Grada Garešnice, a izradi se pristupilo zbog usklađenja s odredbama Zakona o prostornom uređenju i posebnih propisa, usklađenja s Prostornim planom Bjelovarsko-bilogorske županije, planiranja zahvata u prostoru lokalnog značaja, a temeljem pojedinačnih prijedloga pravnih i fizičkih osoba i manjih izmjena odredbi za provedbu.

Predstavnik izrađivača Strateške studije Filip Lasan obrazložio je razloge izrade Strateške procjene utjecaja na okoliš VI. Izmjena i dopuna Prostornog plana uređenja Grada Garešnice. Strateška procjena utjecaja na okoliš je postupak kojim se procjenjuju vjerojatno značajni utjecaji na okoliš i zdravlje ljudi koji mogu nastati provedbom Plana. Svrha postupka Strateške procjene utjecaja na okoliš je osigurati da posljedice po okoliš i zdravlje ljudi budu ocijenjene za vrijeme pripreme Plana, prije utvrđivanja konačnog prijedloga i upućivanja u postupak donošenja. U postupku Strateške procjene utjecaja na okoliš izrađuje se Strateška studija utjecaja na okoliš, stručna podloga kojom se određuju, opisuju i procjenjuju vjerojatno značajni utjecaji na okoliš i zdravlje ljudi koji mogu nastati provedbom. Strateška studija obuhvaća sve potrebne podatke, obrazloženja i opise u tekstualnom i grafičkom obliku.







Nije bilo primjedbi na Stratešku studiju utjecaja na okoliš VI. izmjena i dopuna Prostornog plana uređenja Grada Garešnice i Prijedlog VI. izmjena i dopuna Prostornog plana uređenja Grada Garešnice.

Javno izlaganje je završeno u 10.50 sati.







Zapisnik sastavila: Ljiljana Šmidt

Pročelnik: Miroslav Gerstner

JAVNO IZLAGANJE
STRATEŠKA STUDIJA UTJECAJA NA OKOLIŠ VI. IZMJENA I DOPUNA PROSTORNOG PLANA UREĐENJA
GRADA GAREŠNICE
VI. IZMJENE I DOPUNE PROSTORNOG PLANA UREĐENJA GRADA GAREŠNICE
GAREŠNICA, 05. srpnja 2023. godine

r.b.	IME I PREZIME	INSTITUCIJA	TELEFON/E-mail	POTPIS
1.	STJEPAN ŠTEFANIĆ			
2.	Andrija Janković BOBIS			
3.	KOSTA VUKIĆ			
4.	IVAN FAHJAKET			
5.	ŽELJKO REBROVIĆ			
6.	DRAGICA BRADIĆ			Bradić
7.	GORAN KEPEJA			Goran
8.	Igor FAVIĆ			

Prostorni plan uređenja Grada Garešnice
VI. izmjene i dopune
III. Prilozi

r.b.	IME I PREZIME	INSTITUCIJA	TELEFON/E-mail	POTPIS
10	FILIP LASAN			
11	PAULA BUCIĆ			
12	SASA KRIŽ			
13	VEŠNA BANONIĆ			
14	LOJZKA ŠTINT			
15.	MIROSLAV GERŠTAR			

B



REPUBLIKA HRVATSKA
BJELOVARSKO-BILOGORSKA ŽUPANIJA
GRAD GAREŠNICA
Upravni odjel za gospodarstvo i komunalni sustav

KNJIGA PRIMJEDBI

SA JAVNOG UVIDA

U
STRATEŠKU STUDIJU UTJECAJA
NA OKOLIŠ VI. IZMJENA I DOPUNA PROSTORNOG PLANA
UREĐENJA GRADA GAREŠNICE

I PRIJEDLOG VI. IZMJENA I DOPUNA PROSTORNOG PLANA
UREĐENJA GRADA GAREŠNICE

OD 13. LIPNJA DO 12 SRPNJA 2023. GODINE

- 1 -

PRIJEDLOG VI IZMJENA I DOPUNA PROSTORNOG
PLANA UREĐENJA GRADA GAREŠNICE

1

STRATEŠKA STUDJA UTJECAJA NA OKOLIŠ
VI IZMJENA I DOPUNA PROSTORNOG PLANA UREĐENJA
GRADA GAREŠNICE

JAVNI UVID TRAJE OD 13. LIPNJA DO 12. SRPNJA
2023. GODINE

KODIGA PRIMEČBI:

PROJEKTOVAČ

MIROSLAV GERSTNER



-2-

PREDMET: ZAKLJUČAK

ZA VRIJEME JAVNOG OVIDA U STRATEŠKI STUDIJ UTJECAJA NA
OKOLIŠ VI IZMJENA I DOPUNA PPUG GAREŠNICE I U PRIJEDLOG
VII IZMJENA I DOPUNA PPUG GAREŠNICE NDE BILU PRIMJEDBI
OD STRANE GRADANA I UDEUGA.

KUDIGA PRIMJEDBI ZAKLJUČENA JE SA 12. SEPULA 2023.

U 15⁰⁰ SATI ZAKLJUČU SA STRANICOM BR 2.

POČELNIK:



M. GERSTNER



KOMUNALAC d.o.o.

Adresa: Mate Lovraka 30, 43280 Garešnica

OIB: 27917254847, E-mail: info@komunalac-garesnica.hr

C.1

GRAD GAREŠNICA

Upravni odjel za gospodarstvo i komunalni sustav

V. Nazora 20A

43280 Garešnica

Garešnica, 05.07.2023.

Broj: 2023/109 1-1-23-2

PREDMET: Očitovanje na stratešku studiju utjecaja na okoliš VI. izmjena i dopuna
Prostornog plana uređenja Grada Garešnice i VI. izmjena i dopuna
Prostornog plana uređenja Grada Garešnice – dostavlja se

Na grafičkom prilogu 2.5 Infrastrukturni sustavi – Odvodnja otpadnih voda i otpad, vidljive su oznake reciklažnih dvorišta u naseljima Tomašica i Trnovitički Popovac, naime na tim lokacijama Komunalac ne planira raditi reciklažna dvorišta te bi trebalo iste ukloniti. U obzir treba uzeti da su naveden oznake postavljene puno ranije, nisu sada u ovoj izmjeni. Mišljenja smo da oznake možda predstavljaju neku vrstu obrade otpada koju je tražila pravna osoba, za koje se u prethodnim izmjenama nije moglo drugačije označiti. Potrebno je pregledati arhivu i utvrditi stvarno stanje i ukoliko je Komunalac d.o.o. zatražio oznake molim da se sada oznake uklone.

S poštovanjem

ZA KOMUNALAC d.o.o.:


Ivan Panjkret, mag.ing.aedif.

KOMUNALAC d.o.o.

GAREŠNICA

Mate Lovraka 30 5

Prostorni plan uređenja Grada Garešnice
VI. izmjene i dopune
III. Prilozi



BJELOVARSKO-BILOGORSKA ŽUPANIJA	
GRAD	
Prijelazno:	21.06.2023.
Klasa:	
Uredbena:	
	571

KLASA: 351-02/22-02/36
URBROJ: 2177-07-02/1-23-3
Požega, 16. lipnja 2023.

Grad Garešnica
Upravni odjel za gospodarstvo i komunalni
sustav
Vladimira Nazora 20A, 43280 Garešnica
E pošta: grad@garesnica.hr

PREDMET: Strateška studija utjecaja na okoliš VI. Izmjena i dopuna Prostornog plana uređenja Grada Garešnice i VI. Izmjene i dopune Prostornog plana uređenja Grada Garešnice
- mišljenje, dostavlja se

Dopisom KLASA: 350-02/22-01/02, URBROJ: 2103-4-02-23-66 od 06. lipnja 2023. godine zatražili ste mišljenje na Stratešku studiju utjecaja na okoliš VI. Izmjena i dopuna Prostornog plana uređenja Grada Garešnice (dalje u tekstu: Strateška studija) i Prijedlog VI. Izmjena i dopuna Prostornog plana uređenja Grada Garešnice (dalje u tekstu: Plan) u sklopu provođenja javne rasprave za Stratešku studiju i Plan.

Uvidom u predmetne dokumente, koji su objavljeni na web stranici Grada Garešnice (www.garesnica.eu), Upravni odjel za prostorno uređenje, graditeljstvo i zaštitu okoliša Požeško-slavonske županije, Odsjek za zaštitu okoliša i prirode, nema primjedbi i prijedloga vezanih na iste.

Voditeljica Odsjeka:
Renata Obradović, dipl.oec.

DOSTAVITI:
1. Naslovu
2. Evidencija
3. Pismohrana



C.3.3

Nadalje predlažemo da tekst provedbenih odredbi nepokretnih komunikacija sadrži nužne dijelove prema sljedećem opisu:

Linajska i točkasta infrastruktura fiksnih komunikacija

Prostornim planom utvrditi koridore elektroničke komunikacijske infrastrukture na regionalnoj i međunarodnoj razini sukladno razvoju lokalnih i regionalnih prometnica.

U definiranom području planirati uvjete za razvoj infrastrukture te njihov razmještaj u prostoru. Za sve nove poslovne, stambeno-poslovne i stambene zgrade predvidjeti izgradnju kabelaške kanalizacije do najbliže točke konekcije s postojećom, a sve prema Zakonu o elektroničkim komunikacijama i odgovarajućim Pravilnicima. Isto vrijedi i za sve poslovne, rekreacijske i urbane zone.

Omogućiti korištenje površina i pojaseva – koridora postojeće kabelaške kanalizacije i elektroničke komunikacijske mreže za pojačavanje elektroničkih komunikacijskih kapaciteta u svrhu pružanja naprednih širokopojsnih usluga.

Pri planiranju i izgradnji cestovnih i željezničkih građevina potrebno je planirati polaganje cijevi za telekomunikacijske kablove te razmještaj antenske mreže novih telekomunikacijskih tehnologija.

Za razvoj naselja, turističke ponude, uspostavljanje visokog stupnja kontrole zaštite, upravljanja i dr. od izuzetne važnosti poboljšati i obnoviti postojeću EKI, te predvidjeti izgradnju nove EKI na područjima na kojima se održavaju sportska natjecanja, društvene aktivnosti te na rubnim područjima PP u sklopu osiguravanja suvremenog infrastrukturnog standarda.

Glavnu trasu novo planirane KK treba usmjeriti na postojeću komutaciju, treba predvidjeti mogućnost za montažu komunikacijsko-distributivnih čvorova kabinetskog tipa, dimenzija 2x1x2 m za koju lokaciju je potreban EE priključak ali nije potrebno formirati zasebnu katastarsku parcelu. Potrebno predvidjeti mogućnost za realizaciju zračne distributivne Cu i FTTx mreže uz zajedničko korištenje postojećih EE stupova kao i ugradnju novih TK stupova.

Omogućiti korištenje javnih površina za postavu javnih telefonskih govornica (JTG) u svim naseljima. Omogućiti postavu 1 JTG prilagođene za potrebe osoba s invaliditetom (osigurati nesmetan pristup JTG bez zapreka – stepenice, stupi i slične barijere). JTG smještaju se prvenstveno uz sadržaje društvenih djelatnosti i glavna prometna raskrižja u naseljima.

Hrvatski Telekom d.d. | Radnička cesta 21, 10000 Zagreb | +385 1 491-1000 | www.t.ht.hr, www.hrvatskitelekom.hr
Poslovna banka: Zagrebačka banka d.d. Zagreb | IBAN: HR24 2360 0001 1013 1087 5 | SWIFT-BIC: ZABHR2X
Nadzorni odbor: J. R. Talbot (predsjednik)

Uprava: Konstantinos Nempis (predsjednik), Ivan Bartulović, Matija Kovačević, Boris Drilo, Nataša Rapaić, Marijana Bačić, Siniša Đuranović
Registar trgovačkih društava: Trgovački sud u Zagrebu, MBS: 080266256 | OIB: 81793146560 | PDV identifikacijski broj: HR 81793146560
Temeljni kapital: 10.244.977.390,25 kuna | Ukupan broj dionica: 78.775.842 dionica bez nominalnog iznosa



Napomena:

Uredbom o mjerilima razvoja elektroničke komunikacijske infrastrukture i druge povezane opreme (NN 139/2012), koju je Vlada Republike Hrvatske donijela na temelju članka 25. stavka 3. Zakona o elektroničkim komunikacijama, propisana su mjerila razvoja elektroničke komunikacijske infrastrukture i druge povezane opreme. Uredbom je utvrđeno da se gradnja elektroničke komunikacijske infrastrukture planira, u načelu, u koridoru ili trasi komunalne infrastrukture što obuhvaća usklađenje planiranih trasa elektroničke komunikacijske infrastrukture i druge povezane opreme s trasama komunalne infrastrukture u odnosu na smještaj u prostoru i rokove gradnje.

Jedinice lokalne i područne (regionalne) samouprave obvezne su uskladiti odredbe dokumenata prostornog uređenja iz svojeg djelokruga s odredbama predmetne Uredbe prigodom njihove prve izrade, ili prve izrade njihovih izmjena i/ili dopuna nakon stupanja na snagu ove Uredbe, a do usklađenja dokumenata prostornog uređenja s odredbama ove Uredbe, neposredno se primjenjuje ova Uredba.

Zakonska regulativa:

- Zakon o prostornom uređenju
- Zakon o gradnji
- Pravilnik o jednostavnim građevinama i radovima
- Zakon o elektroničkim komunikacijama
- Uredba o mjerilima razvoja elektroničke komunikacijske infrastrukture i druge povezane opreme
- Pravilnik o tehničkim uvjetima gradnje i uporabe telekomunikacijske infrastrukture
- Pravilnik o načinu i uvjetima određivanja zone komunikacijske infrastrukture i povezane opreme, zaštitne zone i radijskog koridora, te obaveze investitora radova ili građevine
- Strategija razvoja širokopojasnog pristupa internetu
- Zakon o mjerama za smanjenje troškova postavljanja elektroničkih komunikacijskih mreža velikih brzina
- Pravilnik o svjetlovodnim distribucijskim mrežama
- Pravilnik o tehničkim uvjetima za kabelsku kanalizaciju
- Pravilnik o načinu i uvjetima pristupa i zajedničkog korištenja elektroničke komunikacijske infrastrukture i druge povezane opreme

S poštovanjem,

Odjel za elektroničko komunikacijsku infrastrukturu

Direktorica

Maja Mandić, dipl.iur.



Hrvatski Telekom d.d. | Radnička cesta 21, 10000 Zagreb | +385 1 491-1000 | www.t.ht.hr, www.hrvatskitelekom.hr

Poslovna banka: Zagrebačka banka d.d. Zagreb | IBAN: HR24 2360 0001 1013 1087 5 | SWIFT-BIC: ZABAH2X

Nadzorni odbor: J. R. Talbot (predsjednik)

Uprava: Konstantinos Nempis (predsjednik), Ivan Bartulović, Matija Kovačević, Boris Drilo, Nataša Rapaić, Marijana Bačić, Siniša Đuranović

Registar trgovačkih društava: Trgovački sud u Zagrebu, MBS: 080266256 | OIB: 81793146560 | PDV identifikacijski broj: HR 81793146560

Temeljni kapital: 10.244.977.390,25 kuna | Ukupan broj dionica: 78.775.842 dionica bez nominalnog iznosa

Prostorni plan uređenja Grada Garešnice
VI. izmjene i dopune
III. Prilozi



REPUBLIKA HRVATSKA
Ministarstvo mora, prometa
i infrastrukture

C.4

KLASA: 351-03/23-01/36
URBROJ: 530-08-1-1-23-2

Zagreb, 16. lipnja 2023. godine



BJELOVARSKO-BILOGORSKA ŽUPANIJA

Prihvaćeno: 28.06.2023	
Klasifikacija:	
Uređeno: 16. lipnja 2023.	
-73	

BJELOVARSKO-BILOGORSKA ŽUPANIJA
GRAD GAREŠNICA
Upravni odjel za gospodarstvo
i komunalni sustav
Vladimira Nazora 20A
43280 Garešnica

PREDMET: Strateška studija utjecaja na okoliš VI. izmjena i dopuna Prostornog plana uređenja Grada Garešnice i VI. izmjene i dopune Prostornog plana uređenja Grada Garešnice
- mišljenje, daje se

VEZA: Vaš dopis KLASA: 350-02/22-01/02, URBROJ: 2123-4-02-23-66, od 6. lipnja 2023. godine

Poštovani,

Ministarstvo mora, prometa i infrastrukture zaprimilo je dopis (datum i broj: gornji) kojim nas obavještavate o javnoj raspravi o Strateškoj studiji utjecaja na okoliš VI. izmjena i dopuna Prostornog plana uređenja Grada Garešnice i Prijedlogu VI. izmjena i dopuna Prostornog plana uređenja Grada Garešnice te mogućnosti davanja mišljenja na Stratešku studiju i Prijedlog Plana.

Tijekom pripreme prostornog plana potrebno obuhvatiti zahtjeve i planove razvoja javnih cesta na način da se u postupak izrade obavezno uključe upravitelji javnih cesta kako slijedi:

- za državne ceste – društvo Hrvatske ceste d.o.o.,
- za županijske i lokalne ceste – Županijsku upravu za ceste Bjelovarsko-bilogorske županije.

Strateškom studijom utjecaja na okoliš potrebno je obuhvatiti:

1. Analizu cestovnog i biciklističkog prometa (uključujući mrežu ruta) i infrastrukture,

2. Analizu usklađenosti sa:
 - Nacionalnom razvojnom strategijom Republike Hrvatske do 2030. godine (NN 13/2021),
 - Strategijom prostornog razvoja Republike Hrvatske (NN 106/17),
 - Strategijom prometnog razvoja Republike Hrvatske za razdoblje od 2017. do 2030. godine (NN 84/17),
 - Akcijskim planom za provedbu Nacionalnog plana razvoja biciklističkog prometa za razdoblje od 2023. do 2027. godine (Nacrt),
 - Pravilnikom o funkcionalnim kategorijama za određivanje mreže biciklističkih ruta (NN 91/13, 113/17),
3. Opis utjecaja i mjere za ublažavanje utjecaja na:
 - Cestovni i biciklistički promet i infrastrukturu te infrastrukturu za vozila na alternativni pogon,
4. Važeće europske direktive te nacionalne zakonske i podzakonske akte, posebice:
 - Zakon o cestama (NN 84/11, 22/13, 54/13, 148/13, 92/14, 110/19, 144/21, 114/22, 114/22, 04/23),
 - Zakon o uspostavi infrastrukture za alternativna goriva (NN 120/16, 63/22).

Planom je potrebno obuhvatiti održive oblike prometovanja poput biciklističkog prometa i elektromobilnosti. Za navedene načine prometovanja treba planirati odgovarajuću infrastrukturu u skladu s propisima i prometnim potrebama. Za sva značajnija povijesno-turistička odredišta potrebno je osigurati povezivanje mrežom državnih ili županijskih ili lokalnih biciklističkih ruta te planirati koridore za biciklističke staze. Kod planiranja biciklističke infrastrukture poželjno je koristiti postojeću infrastrukturu kada je to moguće (nasipi i servisne ceste uz rijeke i kanale, servisne ceste uz željezničke pruge, autoceste, brze ceste i sl., poljoprivredne i šumske puteve) kako bi se smanjile potrebe za zauzimanjem novih površina u prostoru. Također se predlaže voditi brigu o opremljenosti infrastrukturom za punjenje električnih vozila te povezanosti iste s važnijim turističkim atrakcijama biciklističkim i pješačkim stazama.



RAVNATELJ

Dražen Antolović

DOSTAVITI:

1. Naslovu,
2. Hrvatske ceste d.o.o.,
3. Županijska uprava za ceste Bjelovarsko-bilogorske županije,
4. Pismohrana, ovdje.

Prostorni plan uređenja Grada Garešnice
VI. izmjene i dopune
III. Prilozi

C.5



BJELOVARSKO-BILOGORSKA ŽUPANIJA
GRAD GAREŠNICA

Primljeno:	30.06.2023.
Klasifikacija:	
Uredbeni broj:	-74

KLASA: 350-05/22-01/309
URBROJ: 376-05-3-23-05
Zagreb, 26. lipnja 2023.

Republika Hrvatska
Bjelovarsko-Bilogorska županija
Grad Garešnica
Upravni odjel za gospodarstvo i opće poslove
Vladimira Nazora 22
43280 Garešnica

PREDMET: Grad Garešnica

VI. Izmjene i dopune Prostornog plana uređenja Grada Garešnice
-mišljenje o usklađenosti konačnog prijedloga plana s utvrđenim
zahtjevima iz članka 90. ZOPU

Veza: Vaš dopis KLASA: 350-02/22-01/02, URBROJ: 2123-4-02-23-66, od 6. lipnja 2023.

Poštovani,

Hrvatska regulatorna agencija za mrežne djelatnosti (dalje: HAKOM) zaprimila je Vaš dopis kojim tražite da vam HAKOM izda prethodno mišljenje na konačni prijedlog *Grad Garešnica* članka 59. st. (3) Zakona o elektroničkim komunikacijama (NN br. 76/22; dalje: ZEK) i članka 101. Zakona o prostornom uređenju (NN 153/13, 65/17, 114/18, 39/19, 98/19).

Uvidom u konačni prijedlog *Grad Garešnica* utvrđeno je da *isti ne planira* prostorno uređenje elektroničke komunikacijske infrastrukture i druge povezane opreme na način kako je to određeno i propisano Uredbom o mjerilima razvoja elektroničke komunikacijske infrastrukture i druge povezane opreme (NN br. 131/12, 92/15 i 10/21; dalje: Uredba). Iz članka 47., stavak 3. potrebno je brisati podvučeni tekst:

„Lokaciju antenskih stupova iz 1. i 2. stavka ovog članka treba utvrditi: - izvan građevinskih područja naselja, te na minimalno 200 m od građevnih čestica i građevina predškolske i školske namjene“. Propisana udaljenost je direktno ograničenje u planiranju pružanja javne komunikacijske usluge putem elektromagnetskih valova, bez vodova. Slijedom navedenog dajemo vam **negativno** mišljenje.

Obrazloženje

U Republici Hrvatskoj (dalje: RH) mjere zaštite od elektromagnetskih polja propisuje Ministarstvo zdravstva Pravilnikom o zaštiti od elektromagnetskih polja (NN br. 146/14 i 31/19, dalje: Pravilnik Ministarstva zdravstva), a istima nije utvrđen parametar najmanje udaljenosti radijskih postaja (niti antenskih stupova) od ostalih objekata u njihovoj okolini.

Navedenim pravilnikom utvrđena su javna područja i područja povećane osjetljivosti za koja su propisane granične vrijednosti razina elektromagnetskih polja (dalje: EMP), kao i uvjeti koji moraju biti ispunjeni prilikom projektiranja, postavljanja i uporabe izvora EMP-a, odnosno baznih postaja. Sukladno Pravilniku Ministarstva zdravstva, vlasnici baznih postaja

HRVATSKA REGULATORNA AGENCIJA ZA MREŽNE DJELATNOSTI

Ulica Roberta Frangeša-Mihanovića 9, 10110 Zagreb / OIB: 87950783661 / Tel: (01) 7007 007, Faks: (01) 7007 070 / www.hakom.hr



Prostorni plan uređenja Grada Garešnice
VI. izmjene i dopune
III. Prilozi

dužni su provesti prva i, svake druge kalendarske godine, periodička mjerenja izvora EMP-a u svrhu provjere usklađenosti bazne postaje s dopuštenim razinama EMP-a i o tome izvještavati Ministarstvo zdravstva.

Sama udaljenost izvora neionizirajućeg zračenja nije ključan parametar bitan za učinak na ljudsko tijelo, već je to ukupna razina EMP-a svih izvora na određenoj lokaciji, čija je granična vrijednost propisana Pravilnikom Ministarstva zdravstva i ne ovisi o vrsti tehnologije koja se koristi. Slijedom svega navedenog, smatramo kako propisivanjem minimalne sigurnosne udaljenosti od područja povećane osjetljivosti na kojoj se mogu postavljati izvori neionizirajućeg zračenja neće nužno povećati zaštitu zdravlja ljudi od elektromagnetskih polja radi izostavljanja ostalih parametara koji utječu na rasprostiranje elektromagnetskih valova u prostoru.

Drugim riječima, u određenim slučajevima će na manjoj udaljenosti od izvora neionizirajućeg zračenja biti ustanovljene niže razine elektromagnetskih polja nego na većim udaljenostima. S obzirom da je u RH nadležno Ministarstvo zdravstva već propisalo mjere zaštite od elektromagnetskih polja svih neionizirajućih izvora, pa tako i baznih postaja operatora mreža pokretnih komunikacija, nije jasna svrha propisivanja dodatnih mjera u dokumentima prostornog uređenja.

Članak 13. st. (11) Uredbe glasi:“ *Obvezuju se jedinice lokalne i područne (regionalne) samouprave da usklade odredbe dokumenata prostornog uređenja iz svojeg djelokruga s odredbama ove Uredbe prigodom njihove prve izrade, ili prve izrade njihovih izmjena i/ili dopuna nakon stupanja na snagu ove Uredbe.*“

Dakle, jedinice lokalne i područne (regionalne) samouprave obvezne su prilikom prve izrade prostornih planova, ili prve izrade njihovih izmjena i dopuna, ugraditi odredbe Uredbe u predmetni prostorni plan.

HAKOM naglašava naslovu da je obvezan pribaviti pozitivno prethodno mišljenje HAKOM-a kojim se potvrđuje da se dokumentom prostornog uređenja uređuje gradnja elektroničke komunikacijske infrastrukture i druge povezane opreme u skladu sa člankom 59. st. (2) ZEK-a i pravilnicima iz članka 55. st. (10) ZEK-a.

S poštovanjem,

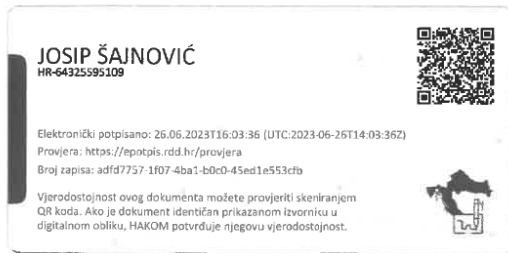
RAVNATELJ
mr.sc. Miran Gosta
(elektronički potpisala ovlaštena osoba)

Dostaviti:

1. Naslovu preporučeno



Prostorni plan uređenja Grada Garešnice
VI. izmjene i dopune
III. Prilozi



Prostorni plan uređenja Grada Garešnice
VI. izmjene i dopune
III. Prilozi



REPUBLIKA HRVATSKA
MINISTARSTVO OBRANE
ZAGREB

C.6

BJELOVARSKO-BILOGORSKA ŽUPANIJA
GRAD GAREŠNICA

Primljeno:	7. 7. 2023
Klasa:	
U:	-75

UPRAVA ZA MATERIJALNE RESURSE
SEKTOR ZA VOJNU INFRASTRUKTURU I
ZAŠTITU OKOLIŠA

KLASA: 351-01/23-02/1
URBROJ: 512M3-020103-23-309

Zagreb, 30. lipnja 2023.

BJELOVARSKO-BILOGORSKA ŽUPANIJA
GRAD GAREŠNICA
Vladimira Nadzora 20A, 43280 Garešnica

PREDMET: Strateška studija utjecaja na okoliš VI. izmjena i dopuna Prostornog plana uređenja Grada Garešnice i VI. izmjene i dopune Prostornog plana uređenja Grada Garešnice
- mišljenje, dostavlja se

VEZA: vaš akt KLASA: 350-02/22-01/02
URBROJ: 2103-4-03-23-66
od 06. lipnja 2023.

Poštovani,

na temelju vašeg akta iz veze, kojim ste zatražili mišljenje ovog ministarstva o Strateškoj studiji utjecaja na okoliš VI. izmjena i dopuna Prostornog plana uređenja Grada Garešnice i VI. izmjene i dopune Prostornog plana uređenja Grada Garešnice, obavještavamo vas kako Ministarstvo obrane u navedenom području obuhvata nema vojnih lokacija, te u skladu s tim nemamo dodatnih zahtjeva na Stratešku studiju i Prijedlog Prostornog plana.

MR
Ul - 1/4



Prostorni plan uređenja Grada Garešnice
VI. izmjene i dopune
III. Prilozi




C.7

Istraživanje i proizvodnja nafte i plina
Upravljanje projektima i ishođenje dozvola IPNP
Ishođenje dozvola IPNP

Avenija Većeslava Holjevca 10
10002 Zagreb

Naš znak - Re: 001/50457184/06-07-23/1249-300/AK

Datum - Date: 7. srpnja 2023.



REPUBLIKA HRVATSKA
BJELOVARSKO-BILOGORSKA ŽUPANIJA
GRAD GAREŠNICA
Upravni odjel za gospodarstvo i opće poslove
Vladimira Nazora 20A
43280 GAREŠNICA


PREDMET: VI. IZMJENE I DOPUNE PROSTORNOG PLANA UREĐENJA GRADA GAREŠNICE
- mišljenje u prilog javnoj raspravi -

Na temelju Vaše obavijesti KLASA:350-02/22-01/02; URBROJ: 2103-4-03-22-66 od 6. lipnja 2023. godine, vezane za održavanje javne rasprave o Strateškoj studiji utjecaja na okoliš VI. izmjena i dopuna Prostornog plana uređenja Grada Garešnice i Prijedloga VI. izmjena i dopuna Prostornog plana uređenja Grada Garešnice, dostavljamo naše mišljenje.

Budući da na području Grada Garešnice od postojećih naftno-rudarskih objekata postoje tek dvije bušotine u nadležnosti INA, d.d. Istraživanje i proizvodnja nafte i plina, za koje smo podatke dostavili našim dopisom oznake: 001/50457184/05-09-22/1304-467/AK od 19. rujna 2022. godine, a koje nisu predmet Prijedloga plana, nemamo primjedbi na materijale koji su obuhvaćeni ovom javnom raspravom.

Sretno!

Direktor Ishođenja dozvola IPNP



Dostaviti:

1. Direktorica Regije sjeverna Hrvatska, Željana Kljaić,
2. Arhiva, ovdje.

INA, d.d.
Avenija Većeslava Holjevca 10
10 002 Zagreb p.p. 555
Hrvatska - Croatia
BIC (SWIFT): INAHHR22
Telefon - Telephone: 08001112

Banka - Bank
Privredna banka Zagreb d.d.
Raiffeisenbank Austria d.d.
Zagrebačka banka d.d.
OTP banka d.d.
Erste&Steiermärkische Bank
d.d.
BANCA POPOLARE DI
SONDRIO
Hrvatska poštanska banka, d.d.
UniCredit Bank Austria AG

Adresa - Address
Radnička cesta 50, 10000 Zagreb
Magazinska cesta 69, 10000 Zagreb
Trg bana Josipa Jelačića 10, 10000
Zagreb
Domovinskog rata 61, 21000 Split
Jedinski trg 3a, 51000 Rijeka
Viale Innocenzo XI n.71, 22100
COMO
Jurističeva ulica 4, 10000 Zagreb
Schottengasse 6-8, A-1010 Wien

IBAN broj - IBAN Number,
HR92 2340 0081 1000 2290 2
HR70 2494 0081 1006 1948 3
HR62 2380 0001 1013 0369 6
HR96 2407 0001 1001 5214 9
HR34 2402 0081 1006 8111 4
IT41 0056 9610 9006 DCEU 0817 340
(EUR)
HR64 2390 0011 1013 4019 7
AT21 1200 0528 4400 3466 (EUR)
AT91 1200 0528 4400 3467 (USD)

Trgovački sud u Zagrebu
Commercial Court in Zagreb
MBS: 080000604
Uplaćen temeljni kapital - Paid capital
stock
9.000.000,000,00 kn - HRK
Broj izdanih dionica / Nominalna
vrijednost
No. of issued shares / Nominal value
10.000.000 / 900,00 kn - HRK
Matični broj - Reg. No. 3586243
OIB - 27759560625
PDV identifikacijski broj / VAT
identification number HR27759560625

Predsjednik i članovi Uprave / President and members of the Management Board:
Zsuzsanna Eya Ortutay, Zsombor Marton, Krisztián Pulay, Miroslav Skalicki, Hrvoje Šimović, Marin Zovko
Predsjednik Nadzornog odbora / President of the Supervisory Board: Damir Mikuljaj



KLASA: 350-02/22-01/16
URBROJ: 405-05/01-23-5
Zagreb, 04. srpnja 2023. godine

C.8

Bjelovarsko-bilogorska županija
Grad Garešnica
Upravni odjel za gospodarstvo i
komunalni sustav
Vladimira Nazora 20A
43280 Garešnica

PREDMET: Strateška studija utjecaja na okoliš VI. izmjena i dopuna Prostornog plana uređenja Grada Garešnice i VI. izmjene i dopune Prostornog plana uređenja Grada Garešnice

- odgovor, daje se

**Veza: KLASA: 350-02/22-01/02; URBROJ: 2123-4-02-23-66,
od 06. lipnja 2023.**

Poštovani,

dopisom (KLASA: 350-02/22-01/02; URBROJ: 2123-4-02-23-66) od 06. lipnja 2023. godine, zaprimljenim u Agenciju za ugljikovodike 14. lipnja 2023. godine, dobiven je upit za dostavu mišljenja na Stratešku studiju utjecaja na okoliš VI. izmjena i dopuna Prostornog plana uređenja Grada Garešnice i Prijedlog VI. izmjena i dopuna Prostornog plana uređenja Grada Garešnica u sklopu javne rasprave.

Zahvaljujemo na prepoznatom potencijalu ugljikovodika i geotermalne vode koja su dobra od interesa za Republiku Hrvatsku. U prethodnom dopisu (KLASA: 350-02/22-01/16; URBROJ: 405-04/01-22-3, od 22. rujna 2022. godine) navedeni su uvjeti neposredne provedbe za zahvate vezane uz istraživanje i eksploataciju ugljikovodika i geotermalne vode u energetske svrhe, koji bi se trebali nalaziti u Županijskim prostornim planovima jer su obično oni i provedbeni, ali nemaju svi županijski prostorni planovi detaljnije razrađene uvjete te molimo da uvažite ako je moguće, da u okviru javne rasprave prihvatite naše prijedloge. Dodatno, neki županijski prostorni planovi navode kako će se uvjeti provedbe navedenih zahvata definirati u prostornim planovima nižeg reda. Stoga smo u dopis uključili i uvjete neposredne provedbe koji se nalaze na kraju dopisa. Naravno, prema stručnoj procjeni izrađivača prostornog plana ovisit će moguće uvrštavanje navedenih uvjeta u prostorni plan, za koje stojimo na raspolaganju za sljedeće izmjene i dopune prostornog plana ako nije moguće uvrštenje istih u predmetne izmjene i dopune.



Agencija za ugljikovodike; OIB: 72156517632; Miramarska 24, 10000 Zagreb, Hrvatska
Telefon: +385 (0)1 6431 920, Telefaks: +385 (0)1 6431 925, Email: info@azu.hr

NF A



Također Grad Garešnica (u daljnjem tekstu: Grad) nalazi se u Panonskom prostoru Republike Hrvatske koji je obuhvaćen Planom razvoja geotermalnog potencijala Republike Hrvatske do 2030. godine, te kako bi se omogućilo učinkovitije iskorištavanje geotermalnog potencijala na cijelom obuhvatu Grada i kako bi se stvorili preduvjeti za smještaj objekata i postrojenja (građevina) za istraživanje i eksploataciju geotermalnih voda u energetske svrhe te time ubrzao proces smještaja navedenih građevina tražimo omogućavanje iskorištavanja geotermalnih voda unutar granica svih građevinskih područja naselja kao i izvan granica građevinskih područja, u izdvojenim dijelovima građevinskih područja naselja i u izdvojenim građevinskim područjima izvan naselja iz razloga jer je smještaj bušotina bitan jer se geotermalne vode koriste i za potrebe toplinarstva te je u tom slučaju neophodna što veća blizina izvora topline kako bi se spriječio gubitak topline tijekom transporta od bušotine do stambenog dijela.

Napominjemo kako iskorištavanje geotermalnih voda u energetske svrhe može doprinijeti daljnjem razvoju gospodarstva na razini Grada, i lokalnih zajednica na održiv način „ozelenjavanjem“ sektora energetike i toplinarstva što će posljedično pozitivno utjecati na smanjenje ugljičnog otiska, smanjenje emisija stakleničkih plinova, povećavanje energetske učinkovitosti i u konačnici na pozitivni socijalno-ekonomski razvoj Grada. Osim konstantne dostupnosti navedene energije, karakteristično za energiju iz geotermalnih voda je činjenica da se radi o vlastitom izvoru energije koji se nalazi na području Grada što samom Gradu omogućava energetska samostalnost i samodostatnost, bez promjena u cijenama, što je izuzetno bitno za stanovništvo i industriju na području Grada. Razvoj i ulaganje u inovativne sustave proizvodnje električne energije i sustave grijanja prostora ili upotrebe u poljoprivredi, znatno bi pridonio održivom razvoju gospodarstva te tako i pozitivnom razvoju društva općenito. Također, takav obnovljiv i dostupan vlastiti izvor energije pridonosi i povećanju konkurentnosti na tržištu putem konačnog smanjivanja krajnjih troškova proizvoda. Dodatno, naglasak je potrebno staviti i na korištenje geotermalne vode u poljoprivredne svrhe, primjerice za grijanje staklenika i/ili plastenika te za grijanje ribnjaka ili za uzgoj peradi. I u ovim slučajevima dostupan vlastiti izvor energije pridonosi smanjivanju cijene proizvoda te većoj proizvodnji. Sukladno navedenom, mogućnosti istraživanja i eksploatacije geotermalnog potencijala trebale bi biti omogućene u zoni naselja zbog što bližeg smještaja izvora topline i što manjem gubitku tijekom prijenosa, kao i u zonama poslovno – poslovnog sadržaja, dok bi smještaj u zonama poljoprivrednih površina omogućio povećanje konkurentnosti smanjenim troškovima.

Prema postojećim podacima potencijal geotermalne energije na području Grada Garešnice već je prepoznat te je potrebno razmotriti daljnje mogućnosti korištenja geotermalne energije u energetske svrhe na cijelom području Grada, a ne samo izvan građevinskog područja. Uz to, trebalo bi se eventualnom izgradnjom i proširenjem mreže toplinskih sustava naselja/Grada omogućiti korištenje geotermalnih izvora uz smanjenje tehničkih gubitaka, stvaranje preduvjeta za niskotemperaturni pogon toplinskih sustava te širu primjenu daljinskih sustava za potrebe grijanja i hlađenja, što je ujedno i razlog dodavanja neposrednih uvjeta provedbe u Prostorni plan Grada, vezano za gradnju postrojenja za proizvodnju električne i/ili toplinske energije, koja kao resurs koriste obnovljive izvore energije, a u svrhu potrebe gospodarskog razvoja Grada.



Agencija za ugljikovodike; OIB: 72156517632; Miramarska 24, 10000 Zagreb, Hrvatska
Telefon: +385 (0)1 6431 920, Telefaks: +385 (0)1 6431 925, Email: info@azu.hr

NF



Napominjemo kako ugljikovodici i geotermalne vode u energetske svrhe ne ulaze u kategoriju mineralnih sirovina. Zakonom o rudarstvu (Narodne novine, broj 56/13) ugljikovodici i geotermalna voda bili su definirani kao energetska mineralna sirovina te su kao takvi prikazani u planovima razvoja, Zakonom o istraživanju i eksploataciji ugljikovodika (Narodne novine, br. 52/18, 52/19, 30/21) ugljikovodici i geotermalne vode izuzeti su iz Zakona o rudarstvu te se na njih primjenjuje isključivo Zakon o istraživanju i eksploataciji ugljikovodika, te molimo na upotrebu ispravne nomenklature vezane uz ugljikovodike i geotermalnu vodu u energetske svrhe.

C.8.1 Slijedom navedenog, predlažemo u dokumentu Prostorni plan uređenja Grada Garešnice VI. Izmjene i dopune, I. Tekstualni dio, ODREDBE ZA PROVEDBU (pročišćeni tekst), **sljedeće dopune:**

DODANI TEKST

- u članku 8. dodati:

(1) Ovim Planom se u kartografskom prikazu broj 1 (Korištenje i namjena površina) i 2.1. do 2.3. (Infrastrukturni sustavi), na topografskoj karti mjerila 1:25.000, utvrđuje podjela prostora Grada prema osnovnoj namjeri, te položaji površina, koridora i područja smještaja:

- za razvoj i uređenje prostora naselja;
 - građevinskih područja naselja,
 - infrastrukture,
 - prometne infrastrukture,
 - ostale infrastrukture (uključujući i geotermalne vode u energetske svrhe)

.....

- za izgradnju izvan građevinskih područja;
- površine za istraživanje i eksploataciju ugljikovodika i geotermalnih voda u energetske svrhe
- površina uzgajališta (akvakultura),
- sportsko-rekreacijske namjene,
- infrastrukture,

C.8.2. u članku 10. dodati:

.....

- (2) Izdvojena građevinska područja izvan naselja razgraničena su i po osnovnoj namjeni na:
- gospodarsku namjenu,
 - proizvodnu,



Agencija za ugljikovodike; OIB: 72156517632; Miramarska 24, 10000 Zagreb, Hrvatska
Telefon: +385 (0)1 6431 920, Telefaks: +385 (0)1 6431 925, Email: info@azu.hr

NF



- pretežito industrijsku,
- pretežito poljoprivrednu,
- poljoprivredno-energetsku,
- energetsku

C.8.3 • u članku 11. dodati i izmijeniti:

(1) Ovim Planom se u kartografskim prikazima broj 3.1 i 3.2 (Uvjeti korištenja i zaštite prostora), na topografskoj karti mjerila 1:25.000, utvrđuje podjela prostora Grada prema osnovnim uvjetima korištenja i zaštite, odnosno površine/područja, položaj površina i granice:

.....

- posebnih ograničenja u korištenju;
 - tlo;
 - pretežito nestabilnih područja,
 - površina za iskorištavanje ~~mineralne sirovine – energetske (ugljikovodika)~~
 - istražnih prostora ~~mineralne sirovine – energetske (ugljikovodika)~~
 - površine planirane za istraživanje i eksploataciju geotermalnih voda u energetske svrhe,
 - istražnih potencijala geotermalne vode

C.8.4 • u članku 14. dodati tekst:

.....

(2) Ovim Planom prikazani su postojeći i planirani slijedeći zahvati u prostoru, odnosno površine državnog značaja koji se prema posebnim propisima koji uređuju gradnju ne smatraju građenjem:

- istražni prostor ugljikovodika
 - postojeći Sava-07,
- površina za iskorištavanje ugljikovodika
 - planirana Gojlo

(3) Cijelo područje Grada je potencijalna površina za istraživanje i eksploataciju geotermalne vode u energetske svrhe.

(4) Istražni potencijal geotermalne vode Međurić dijelom se nalazi na području Grada.



Agencija za ugljikovodike; OIB: 72156517632; Miramarska 24, 10000 Zagreb, Hrvatska
Telefon: +385 (0)1 6431 920, Telefaks: +385 (0)1 6431 925, Email: info@azu.hr

NS



Agencija za ugljikovodike

C.8.5 • u članku 19. dodati tekst:

Pojedini pojmovi koji se upotrebljavaju u ovim Odredbama za provedbu imaju sljedeće značenje:

.....

- gospodarske građevine;

- *poljoprivredne građevine;*

.....

- objekti i postrojenja (građevine) za istraživanje i eksploataciju geotermalnih voda u energetske svrhe (zagrijavanje staklenika, plastnika, ribnjaka i dr.)

.....

C.8.6 - *energetske građevine*

- objekti i postrojenja (građevine) za istraživanje i eksploataciju ugljikovodika i geotermalnih voda u energetske svrhe

.....

C.8.7 • u članku 47-3. dodati

.....

(2) Iznimno od odredbi stavka 1. ovog članka, formiranje građevnih čestica i građenje građevina prometne i ostale infrastrukture lokalnog značaja, te formiranje čestica javnih zelenih površina može se odobriti na svim naprijed navedenim osnovnim namjenama površina.

(3) Za osnovne namjene površina iz stavka (1) ovog članka za alineje 1., 2. i 3. omogućava se smještaj objekata i postrojenja za istraživanje i eksploataciju geotermalnih voda u energetske svrhe.

C.8.8 • U članku 47-17. dodati tekst:

(1) Temeljem odredbi, smjernica i kriterija ovog Plana i posebnih propisa, osim za građevine utvrđene grafičkim dijelom ovog Plana, izvan građevinskog područja može se odobravati formiranje građevnih čestica i građenje građevina:

- na površinama vrijednog obradivog tla;

- prometne infrastrukture,

- druge infrastrukture,

- gospodarske namjene-poljoprivredne,

- stambeno-gospodarskih sklopova u funkciji obavljanja poljoprivrednih djelatnosti,

- istraživanja i eksploatacije ugljikovodika i geotermalnih voda u energetske svrhe

- sportsko-rekreacijske namjene (i lovstva)

.....

- na površinama ostalog obradivog tla i ostalog poljoprivrednog tla, šuma i šumskog zemljišta;

- prometne infrastrukture,

- ostale infrastrukture,



Agencija za ugljikovodike; OIB: 72156517632; Miramarska 24, 10000 Zagreb, Hrvatska
Telefon: +385 (0)1 6431 920, Telefaks: +385 (0)1 6431 925, Email: info@azu.hr

WF



- uslužnih kompleksa uz brze, državne i županijske ceste,
- gospodarske namjene-poljoprivredne,
- istraživanja i eksploatacije ugljikovodika i geotermalnih voda u energetske svrhe
.....
- na površinama gospodarskih šuma i šuma posebne namjene;
- prometne infrastrukture,
- ostale infrastrukture,
- istraživanja i eksploatacije ugljikovodika i geotermalnih voda u energetske svrhe

C.8.9 • U članku 47-19. dodati tekst:

.....

2. Ostalu infrastrukturu

Na jednoj ili više građevnih čestica može se graditi više građevina ostale infrastrukture i manjih gospodarskih građevina, a uvjeti za utvrđivanje njihovih trasa, koridora i površina, te izgradnju građevina utvrđeni su u odnosnim poglavljima ovih Odredbi za provedbu i posebnim propisima.

Energetskom infrastrukturu smatraju se i energetske građevine, na građevnoj čestici koje se može graditi više bioplinskih elektrana, mini hidroelektrana, geotermalnih elektrana, solarnih elektrana i/ili vjetroelektrana, te više manjih gospodarskih građevina.

3. *Gospodarsku namjenu-površine za iskorištavanje mineralnih sirovina, ugljikovodika i geotermalnih voda*

Na jednoj građevnoj čestici eksploatacijskog polja ili uz eksploatacijsko polje može se graditi više proizvodnih građevina (samo u funkciji prerade i pakiranja proizvoda koji su u cijelosti ili pretežito proizvedeni na površini), objekata i postrojenja (građevina) za istraživanje i eksploataciju ugljikovodika i geotermalnih voda u energetske svrhe te manjih gospodarskih građevina.

C.8.10 • Naziv podpoglavlja 3.3. EKSPLOATACIJA MINERALNIH SIROVINA izmijeniti da glasi:
3.3. ISTRAŽIVANJE I EKSPLOATACIJA MINERALNIH SIROVINA, UGLJIKOVODIKA I GEOTERMALNIH VODA U ENERGETSKE SVRHE

- U članku 47-32. dodati:
 - (1) Ovim planom nije evidentirano niti planirano nijedno eksploatacijsko polje mineralnih sirovina - ostalih na području Grada Garešnice.
 - (2) Unutar površine za iskorištavanje ~~mineralne sirovine~~ — energetske (ugljikovodika i) moguće je formirati jedno ili više eksploatacijsko polje koje može svojom površinom biti isto ili manje od površine za iskorištavanje i bez izmjene Plana. Unutar istražnog prostora može biti formirano više eksploatacijskih polja te eksploatacijska polja mogu svojom površinom biti ista ili manja od površine istražnog prostora.



Agencija za ugljikovodike; OIB: 72156517632; Miramarska 24, 10000 Zagreb, Hrvatska
Telefon: +385 (0)1 6431 920, Telefaks: +385 (0)1 6431 925, Email: info@azu.hr

NF



Agencija za ugljikovodike

(3) Na području Grada je moguće formirati eksploatacijsko polje geotermalnih voda u svrhu poljoprivredne djelatnosti i grijanja snage do 20,0 MW pod uvjetom da se mogu osnovati kao odobrena eksploatacijska polja u skladu s posebnim propisima, smjernicama i kriterijima ovog Plana

(5) Nakon dovršetka radova investitor je dužan provesti sanaciju istražnog prostora ili eksploatacijskog polja ugljikovodika ili geotermalnih voda u energetske svrhe na kojem su smješteni objekti i postrojenja u skladu sa posebnim propisima koji uređuju istraživanje i eksploataciju ugljikovodika i geotermalnih voda i propisima donesenim na temelju istih te zaštitu okoliša i prirode, sigurnost ljudi i imovine i zaštitu zdravlja.

(6) Istraživanje ugljikovodika i geotermalnih voda dozvoljava se na području cijelog Grada, a koji će se bez izmjene ovog Plana i sukladno propisima koji uređuju o istraživanje i eksploataciju ugljikovodika i geotermalnih voda te propisima donesenim na temelju istih te drugim zakonskim aktima nakon pribavljene potrebne dokumentacije i izvršenih radova, prenamijeniti u eksploatacijska polja u skladu s važećom prostorno-planskom dokumentacijom. Eksploatacijska polja geotermalne vode mogu svojom površinom biti ista ili manja od površine istražnog prostora te unutar istog istražnog prostora može biti formirano više eksploatacijskih polja.

Alternativa za dodati u prostorni plan vezano za uvjete provedbe smještaja objekata i postrojenja za istraživanje i eksploataciju ugljikovodika i geotermalnih voda u energetske svrhe:

a. Površine i zahvati za koje se mogu izdavati provedbeni akti

(1) Provedbeni akti za istraživanje i eksploataciju ugljikovodika mogu se izdavati za:

- za objekte i postrojenja, te sve građevine unutar površina za istraživanje, površina planiranih za iskorištavanje/ eksploataciju i eksploatacijskih polja (budućih, novih i starih)
- objekte i postrojenja unutar bušotinskih radnih prostora za izradu bušotina u fazi istraživanja i u fazi eksploatacije- cjevovode od planiranih bušotina do spoja na postojeći sabirno-transportni sustav unutar i izvan eksploatacijskih polja
- priključne ceste
- plinske, otpremne, centralne-plinske, mjerne, sabirne i kompresorske stanice
- i sve ostale objekte u funkciji eksploatacije ugljikovodika: trafostanice, kotlovnice, pumpanice slane vode, stanica slane vode, rezervoare tehnološke kanalizacije RPK, energane, centralne otpadne jame, pretakališta auto-cisterni, vatrogasnice i drugo
- visokonaponske 10 kV i niskonaponske energetske vodove, uključivo trafostanice 10/04 kV
- signalne kablove, ograde
- infrastrukturne, pomoćne i prateće građevine, sve što je u funkciji naftno-rudarskih radova istraživanja i eksploatacije.

(2) Nova eksploatacijska polja moguće je, bez izmjene ovoga Plana utvrditi temeljem propisa koji uređuju istraživanje i eksploataciju ugljikovodika i Odredaba ovog Plana.



Agencija za ugljikovodike; OIB: 72156517632; Miramarska 24, 10000 Zagreb, Hrvatska
Telefon: +385 (0)1 6431 920, Telefaks: +385 (0)1 6431 925, Email: info@azu.hr

NF



b. Infrastrukturni objekti za zahvate koji se odnose na naftno-rudarske aktivnosti

Svi zahvati koji se odnose na naftno-rudarske aktivnosti:

- moraju imati osiguran pristup na javnu prometnu površinu (izuzev prometne i linijske infrastrukture)
- sva potrebna parkirališta moraju se riješiti unutar obuhvata zahvata i/ili na način utvrđen odlukama odnosno jedinice lokalne samouprave
- instalacije vodovoda i odvodnje otpadnih voda moraju se priključiti na javnu mrežu, ako ista nije izvedena, riješiti izgradnjom alternativnih sustava (bunara, cisterni, internih pročištača, nepropusnih septičkih jama i sl.)
- instalacije niskog napona mogu se priključiti na javnu niskonaponsku elektroenergetsku mrežu ili riješiti putem vlastitog izvora.

c. Uvjeti za izdavanje provedbenih akata za bušotinske radne prostore i objekte i postrojenja te cjevovode

(1) Najmanja udaljenost bušotinskih radnih prostora te otpremnih, centralnih, mjernih, sabirnih i kompresorskih stanice mora iznositi:

- najmanje 70 m od građevinskih područja naselja, izdvojenih građevinskih područja naselja, izdvojenih građevinskih područja izvan naselja, osim od izdvojenih građevinskih područja izvan naselja gospodarske namjene-proizvodne planiranih ovim planom (osim za geotermalne vode gdje udaljenost može biti i manja)
- najmanje 70 m od sportske, sportsko-rekreacijske i sl. namjene određene ovim planom izvan građevinskih područja (osim za geotermalne vode gdje udaljenost može biti i manja),
- najmanje 70 m od površina posebne namjene, postojećih i planiranih infrastrukturnih koridora, te područja posebnih uvjeta korištenja i posebnih ograničenja u korištenju i primjene posebnih mjera uređenja i zaštite, osim iznimno, uz suglasnost i u skladu s posebnim uvjetima nadležnog javnopravnog tijela (osim za geotermalne vode gdje udaljenost može biti i manja),
- najmanje 100 m od šuma posebne namjene, osim iznimno, ako ne utječu na razloge zbog kojih su proglašene (osim za geotermalne vode gdje udaljenost može biti i manja).

(2) Osi bušotine moraju biti :

- na udaljenosti većoj od visine tornja uvećane za 10% od zaštitnog pojasa plovnog kanala, željeznice, dalekovoda
- na udaljenosti većoj od 30 m od ruba pojasa autoceste, državne i lokalne ceste
- na udaljenosti većoj od 15 m od industrijskih, šumskih i nerazvrstanih cesta

(3) Najmanja udaljenost cjevovoda (spojnih, otpremnih i magistralnih) unutar i izvan planiranih i novih eksploatacijskih polja mora iznositi:

- najmanje 50 m od građevinskih područja naselja, izdvojenih građevinskih područja naselja, izdvojenih građevinskih područja izvan naselja, osim od izdvojenih građevinskih područja izvan



Agencija za ugljikovodike; OIB: 72156517632; Miramarska 24, 10000 Zagreb, Hrvatska
Telefon: +385 (0)1 6431 920, Telefaks: +385 (0)1 6431 925, Email: info@azu.hr

NF



Agencija za ugljikovodike

naselja gospodarske namjene-proizvodne planiranih ovim planom (osim za geotermalne vode gdje udaljenost može biti i manja),

- najmanje 50 m od sportske, sportsko-rekreacijske i sl. namjene određene ovim planom izvan građevinskih područja (osim za geotermalne vode gdje udaljenost može biti i manja),
- najmanje 30 m od površina posebne namjene, postojećih i planiranih infrastrukturnih koridora, te područja posebnih uvjeta korištenja i posebnih ograničenja u korištenju i primjene posebnih mjera uređenja i zaštite, osim iznimno, uz suglasnost i u skladu s posebnim uvjetima nadležnog javnopravnog tijela (osim za geotermalne vode gdje udaljenost može biti i manja),
- najmanje 50 m od šuma posebne namjene, osim iznimno, ako ne utječu na razloge zbog kojih su proglašene (osim za geotermalne vode gdje udaljenost može biti i manja)

(4) Cjevovodi (naftovodi, plinovodi i produktovodi) se moraju planirati:

- izvan građevinskih područja, osim građevinskih područja gospodarske namjene proizvodne planiranih ovim Planom
- izvan površina posebne namjene, postojećih infrastrukturnih koridora, te područja posebnih uvjeta korištenja i posebnih ograničenja u korištenju i primjene posebnih mjera uređenja i zaštite, osim iznimno, uz suglasnost i u skladu s posebnim uvjetima nadležnog javnopravnog tijela
- izvan šuma posebne namjene, osim iznimno ako ne utječu na razloge zbog kojih su proglašene, odnosno prema uvjetima nadležnog tijela
- izvan područja ciljnih staništa ekološke mreže i staništa ciljnih vrsta, osim iznimno, ako ne ugrožavaju očuvanje staništa i vrsta, te cjelovitost ekološke mreže
- pri izboru trase cjevovoda, projektiranju i izgradnji osigurani stabilnost cjevovoda, zaštita okoliša i prirode minimalne udaljenosti cjevovoda navedene su u točki g. ovog članka

d. Zaštitni i sigurnosni prostori

(1) Zaštitni sigurnosni prostor oko pojedinih naftno-rudarskih objekata i postrojenja unutar eksploatacijskih polja ugljikovodika, spojnih plinovoda između plinskih stanica, priključnih plinovoda od bušotina do plinskih stanica, otpremnih kondenzatovoda i otpremnih tehnoloških plinovoda između plinskih stanica određen je Zakonom o osnovama sigurnosti transporta naftovodima i plinovodima, Pravilnikom o tehničkim normativima pri istraživanju i eksploataciji nafte, zemnih plinova i slojnih voda i Pravilnikom o tehničkim uvjetima i normativima za siguran transport tekućih i plinovitih ugljikovodika magistralnim naftovodima i plinovodima te naftovodima i plinovodima za međunarodni transport.

(2) Ograničenja prema drugim zahvatima čija svrha nije iskorištavanje ugljikovodika:

- za izgradnju zahvata koji nisu u svezi s iskorištavanjem ugljikovodika, a planiraju se u pojasu 50 m lijevo i desno od izgrađenog cjevovoda potrebno je zatražiti posebne uvjete, a u cilju sigurnosti i zaštite
- nakon izgradnje cjevovoda zabranjeno je graditi građevine namijenjene stanovanju ili boravku ljudi u pojasu širine od po 30 m lijevo i desno od osi cjevovoda, osim ako su primijenjene posebne zaštitne mjere, tada udaljenost može biti manja, ali ne manja od 10 m



Agencija za ugljikovodike; OIB: 72156517632; Miramarska 24, 10000 Zagreb, Hrvatska
Telefon: +385 (0)1 6431 920, Telefaks: +385 (0)1 6431 925, Email: info@azu.hr

NE

Prostorni plan uređenja Grada Garešnice
VI. izmjene i dopune
III. Prilozi



- oko izgrađene bušotine zaštitna i požarna zona iznosi 30 m u polumjeru oko osi bušotine za za ugljikovodike. Kod trajno napuštenih bušotina (likvidirane – kanal bušotine se nalazi od 1,5 do 2 m pod zemljom), sigurnosna zaštitna zona u kojoj je zabranjeno graditi građevine za boravak i rad ljudi iznosi 3 m u polumjeru oko osi kanala trajno napuštene bušotine
- u „zelenom pojasu“ (pojasu služnosti) širokom 5 m lijevo i desno od osi cjevovoda zabranjeno je saditi biljke čije korijenje raste dublje od 1 m, odnosno za koje je potrebno obrađivati zemljište dublje od 0,5 m međusobne udaljenosti različitih instalacija i način njihova križanja definirani su posebnim propisima i sastavni su dio posebnih uvjeta.

Također predlažemo u dokumentu Strateška studija o utjecaju na okoliš VI. Izmjena i dopuna Prostornog plana uređenja Grada Garešnice. sljedeće izmjene:

- u poglavlje 2. Odnos ID Plana s drugim odgovarajućim strategijama, planovima i programima dodati: Zakon o istraživanju i eksploataciji ugljikovodika (Narodne novine, br 52/18, 52/19, 30/21), Plan razvoja geotermalnog potencijala Republike Hrvatske do 2030. godine i Okvirni plan i program istraživanja i eksploatacije ugljikovodika na kopnu
- Molimo odvajanje ugljikovodika i geotermalnih voda od mineralnih sirovina jer ugljikovodici i geotermalne vode u energetske svrhe ne ulaze u kategoriju mineralnih sirovina. Zakonom o rudarstvu (Narodne novine, br. 56/13) ugljikovodici su bili definirani kao energetska mineralna sirovina te kao takvi prikazani u planovima razvoja, no Zakonom o istraživanju i eksploataciji ugljikovodika (Narodne novine, br. 52/18, 52/19, 30/21) ugljikovodici, geotermalne vode, podzemna skladišta plina te strukture pogodne za trajno zbrinjavanje ugljikova dioksida izuzeti su iz Zakona o rudarstvu te se na njih primjenjuje isključivo Zakon o istraživanju i eksploataciji ugljikovodika (Narodne novine, br. 52/18, 52/19, 30/21).
- dodati istražni potencijal geotermalne vode Međurić koji se dijelom nalazi na području Grada
- kako je u podpodglavljju 1.3.2. Eksploatacija mineralnih sirovina prepoznat geotermalni potencijal trebalo bi dodati iskorištavanje geotermalne vode u energetske svrhe uz solarne elektrane te ih opisati u odgovarajućim poglavljima vezano na obnovljive izvore energije

S poštovanjem,

Marijan Krpan
Agencija za
ugljikovodike
Miramarska 24, Zagreb
PREDSJEDNIK UPRAVE

Prilog 1.: Grafički prikaz



Agencija za ugljikovodike; OIB: 72156517632; Miramarska 24, 10000 Zagreb, Hrvatska
Telefon: +385 (0)1 6431 920, Telefaks: +385 (0)1 6431 925, Email: info@azu.hr



Sektor za pripremu, građenje i rekonstrukciju
Odjel za strateško planiranje
KLASA: 350-02/21-01/20
URBROJ: 345-400-440-441/516-23-11/DB
Zagreb, 11. 7. 2023. god.

C.9

REPUBLIKA HRVATSKA
BJELOVARSKO-BILOGORSKA
ŽUPANIJA
GRAD GAREŠNICA
Upravni odjel za gospodarstvo
i komunalni sustav
Vladimira Nazora 221
43280 GAREŠNICA

**Predmet: VII. izmjena i dopuna Prostornog plana uređenja Grada Garešnice
- javna rasprava, mišljenje**

Zaprimili smo vaš dopis, KLASA: 350-02/22-01/02, URBROJ: 2123-4-02-23-66 od 06. lipnja 2023. godine, kojim ste nas obavijestili o održavanju javne rasprave u postupku izrade VII. izmjena i dopuna Prostornog plana uređenja Grada Garešnice.

Temeljem članka 101. Zakona o prostornom uređenju („Narodne novine“ broj 153/13, 153/13, 65/17, 114/18, 39/19 i 98/19) i člankom 82. Zakona o cestama („Narodne novine“ broj 84/11, 22/13, 54/13, 148/13, 92/14, 110/19, 144/21, 114/22 i 4/23) Hrvatske ceste d.o.o. izvršile su pregled izrađene prostorno-planske dokumentacije te daju očitovanje na predložena rješenja cestovne infrastrukture državnog značenja:

Na temelju Odluke o razvrstavanju javnih cesta („Narodne novine“ broj 59/23, 64/23, 71/23) područjem Grada Garešnice prolaze sljedeće državne ceste DC 26 Naselje Stjepana Radića (DC10/ŽC3288) – Dubrava – Čazma – Garešnica – Dežanovac – Daruvar (DC5) i DC 45 Veliki Zdenci (DC5/DC28) – Garešnica – Kutina (A3). Navedene ceste ucrtane su i označene kao državne ceste u skladu s važećom Odlukom o razvrstavanju javnih cesta.

Uz navedene ceste područjem Grada Garešnice prolazi i koridor planirane brze ceste Daruvar – Kutina koji je korektno ucrtan u plan uz napomenu da se na grafičkim prilogima obilježi isprekidanom linijom.

S poštovanjem,


Direktor Sektora
Darko Sošić, dipl. ing. građ.

Na znanje:
- Pismohrana, ovdje

Hrvatske ceste d.o.o. za upravljanje, građenje i održavanje državnih cesta
Vončinina 3, 10 000 Zagreb | +385 1 4722 555 | javnost@hrvatske-ceste.hr | www.hrvatske-ceste.hr
Trgovački sud u Zagrebu | MBS 080391653 | MB 1554972 | Temeljni kapital: 14.252.410,00 EUR, uplaćen u cijelosti.
OIB 55545787885 | Uprava: Josip Skorić, predsjednik | Alan Levenić | Željana Šikić
Erste&Steiermärkische Bank d.d. | IBAN: HR43 2402 0061 1005 7949 0

BRANKA MIHALINAC
43280 GAREŠNICA
Matije Gupca 163
OIB 18856027230

C.10

BJELOVARSKO-BILOGORSKA ŽUPANIJA
GRAD GAREŠNICA

Prilozi	12.6.2023.

GRAD GAREŠNICA

43280 GAREŠNICA

PREDMET: Zahtjev za prenamjenu poljoprivrednog zemljišta u građevinsko u gradu Garešnica

ul. Selište bb.-

Zamoljavam Vas da izvršite prenamjenu zemljišta k.o. Garešnica, zk.ul. 628, kat. čestica 595/1 oranica Zobikovac površine 329 čhv, k.o. Garešnica, kat. čestica 595/2 oranica Zobikovac površine 366 čhv koje se nalazi u gradu Garešnica, ulica Selište bb, iz poljoprivrednog u građevinsko zemljište.

RAZLOZI PRENAMJENE:

- obiteljska kuća (stambena)
- gospodarska zgrada (poslovni prostor) javna i društvena
- objekt za privremeno stanovanje (vikendica)
- uslužno poslovni objekt, parkiralište
- proizvodni objekt, ugostiteljsko turistički
- rekreacija-šport
- hortikultura, park
- ostalo

U Garešnici, 08. lipnja 2023. godine

PRIVITAK:

1. Izvadak iz zemljišne knjige

PODNOŠITELJ:

Branka Mihalina

ŽELJKO KEZELE
43280 GAREŠNICA
Matije Gupca 165
OIB 22399546914

C.11



GRAD GAREŠNICA

43280 GAREŠNICA

PREDMET: Zahtjev za prenamjenu poljoprivrednog zemljišta u građevinsko u gradu Garešnica

ul. Selište bb.-

Zamoljavam Vas da izvršite prenamjenu zemljišta k.o. Garešnica, zk.ul. 3173, kat. čestica 582/2 oranica Zobikovac površine 185 čhv, k.o. Garešnica, koje se nalazi u gradu Garešnica, ulica Selište bb, iz poljoprivrednog u građevinsko zemljište.

RAZLOZI PRENAMJENE:

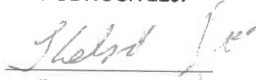
- obiteljska kuća (stambena)
- gospodarska zgrada (poslovni prostor) javna i društvena
- objekt za privremeno stanovanje (vikendica)
- uslužno poslovni objekt, parkiralište
- proizvodni objekt, ugostiteljsko turistički
- rekreacija-šport
- hortikultura, park
- ostalo

U Garešnici, 08. lipnja 2023. godine

PRIVITAK:

1. Izvadak iz zemljišne knjige

PODNOŠITELJ:


Željko Kezele

Prostorni plan uređenja Grada Garešnice
VI. izmjene i dopune
III. Prilozi

C.12

Nacional d.o.o.
Bjelovar, Lj. Gaja 10
OIB 37888266653
Tel .098 239344

NACIONAL
d.o.o. za proizvodnju, promet i usluge Bjelovar

BJELOVARSKO-BILOGORSKA ŽUPANIJA
GRAD GAREŠNICA

Primljeno: 13.06.2023.
Uredbeni broj
Ured

Grad Garešnica
V. Nazora 20a
43280 Garešnica

PREDMET:

Zahtjev za izradu/ izmjenu postojeće prostorno planske dokumentacije
Grada Garešnice

Molimo da izmjenite prostorno plansku dokumentaciju uvažavajući naš zahtjev, na adresi Petra Svačića 37 u Garešnici, na čkr. 1574 „KO Garešnica Centar z.k.ul. 1537. Parcela je mješovite namjene pretežito stambeno – poslovna u industrijsku ili neku drugu koja će omogućiti proširenje naše djelatnosti.

Obrazloženje:

Nacional d.o.o. se dugi niz godina između ostalog bavi i gospodarenjem Opasnim i Neopasnim otpadom. Kako na području grada Garešnice i okolice ne postoji lokacija na kojoj je moguće obavljanje djelatnosti sakupljanja otpadnog motornog i industrijskog ulja, uljne ambalaže, otpadnih boja i ambalaže, emulzija i sličnih otpada imamo potrebu da u okviru svoje djelatnosti i sukladno dozvolama kojima raspolažemo organiziramo prikupljanje i privremeno skladištenje nekoliko predmetnih vrsta otpadana svojoj lokaciji u Garešnici. Lokaciju uskoro aktiviramo kao skladište i trgovinu mazivima, plinom i autoplinom.

Molimo da uvažite naš zahtjev kako bi mogli organizirati prikupljanje predmetnih otpada naravno u ograničenim količinama sukladno zakonu i propisima, te omogućili lokalnoj industriji i građanima da se oslobode ovih vrsta otpada na zakonom predviđeni način te uz izradu prateće dokumentacije. Centralno skladište će i dalje ostati u Bjelovaru. Promjena nam je potrebna kako bi mogli zatražiti dozvolu od Županijske uprave za obavljanje predmetne djelatnosti na toj lokaciji.

U Bjelovaru, 19.06.2023. godine

Za Nacional d.o.o.

Član uprave: Željko Maletić dipl. Inž.


NACIONAL

d.o.o. za proizvodnju, promet i usluge Bjelovar

Prilog: Kopija katastarskog plana
Kopija zemljišno knjižnog izvotka

43000 Bjelovar, Ljudevita Gaja 10 • Uprava ☎ 043 242 520 • fax 043 242 109 • e-mail: nacional1@bj.t-com.hr
MB 0710962 • Žiro račun: Erste & Steiermärkische Bank 2402006-1100003974



REPUBLIKA HRVATSKA
MINISTARSTVO GOSPODARSTVA
I ODRŽIVOG RAZVOJA

C.13

Uprava za energetiku

KLASA: 391-01/22-01/364
URBROJ: 517-07-3-2-23-3
Zagreb, 12. srpnja 2023.

REPUBLIKA HRVATSKA
BJELOVARSKO-BILOGORSKA ŽUPANIJA
GRAD GAREŠNICA
UPRAVNI ODJEL ZA GOSPODARSTVO I
KOMUNALNI SUSTAV
Vladimira Nazora 20A
43 280 GAREŠNICA

grad@garesnica.hr

PREDMET: Strateška studija utjecaja na okoliš VI. izmjena i dopuna Prostornog plana uređenja Grada Garešnice i VI. izmjene i dopune Prostornog plana uređenja Grada Garešnice
- *odgovor, daje se*

VAŠA VEZA: KLASA: 350-02/22-01/02; URBROJ: 2123-4-02-23-66, od 6. lipnja 2023.

Poštovani,

dopisom iz veze dobiven je upit za dostavu mišljenja na Stratešku studija utjecaja na okoliš VI. izmjena i dopuna Prostornog plana uređenja Grada Garešnice i Prijedlog VI. izmjena i dopuna Prostornog plana uređenja Grada Garešnica u sklopu javne rasprave.

Zahvaljujemo na prepoznatom potencijalu ugljikovodika i geotermalne vode koja su dobra od interesa za Republiku Hrvatsku. U dopisu izdanom od Agencije za ugljikovodike (KLASA: 350-02/22-01/16; URBROJ: 405-04/01-22-3, od 22. rujna 2022. godine) navedeni su uvjeti neposredne provedbe za zahvate vezane uz istraživanje i eksploataciju ugljikovodika i geotermalne vode u energetske svrhe, koji bi se trebali nalaziti u Županijskim prostornim planovima jer su obično oni i provedbeni. Obzirom da svi županijski prostorni planovi nemaju detaljnije razrađene uvjete, molimo da u okviru javne rasprave ako je moguće uvažite i prihvatite naše prijedloge. Dodatno, neki županijski prostorni planovi navode kako će se uvjeti provedbe navedenih zahvata definirati u prostornim planovima nižeg reda. Iz tog razloga smo u dopis uključili i uvjete neposredne provedbe koji se nalaze na kraju dopisa. Naravno, prema stručnoj procjeni izrađivača prostornog plana ovisit će moguće uvrštavanje navedenih uvjeta u prostorni plan, za koje stojimo na raspolaganju za sljedeće izmjene i dopune prostornog plana ukoliko nije moguće uvrštenje istih u predmetne izmjene i dopune.

Grad Garešnica (u daljnjem tekstu: Grad) nalazi se u Panonskom prostoru Republike Hrvatske koji je obuhvaćen Planom razvoja geotermalnog potencijala Republike Hrvatske do 2030. godine kako bi se omogućilo učinkovitije iskorištavanje geotermalnog potencijala na cijelom obuhvatu Grada i stvorili se preduvjeti za smještaj objekata i postrojenja (građevina) za istraživanje i eksploataciju geotermalnih voda u energetske svrhe čime bi se ubrzao proces smještaja navedenih građevina. Osim toga tražimo omogućavanje iskorištavanja geotermalnih voda unutar granica svih građevinskih područja naselja kao i izvan granica građevinskih područja, u izdvojenim dijelovima građevinskih područja naselja i u izdvojenim građevinskim područjima izvan naselja obzirom da je smještaj bušotina bitan radi korištenja geotermalne vode i za potrebe toplinarstva; u tom slučaju neophodna je što veća blizina izvora topline kako bi se spriječio gubitak topline tijekom transporta od bušotine do stambenog dijela.

Napominjemo kako iskorištavanje geotermalnih voda u energetske svrhe može doprinijeti daljnjem razvoju gospodarstva na razini Grada, i lokalnih zajednica na održiv način „ozelenjavanjem“ sektora energetike i toplinarstva što će posljedično pozitivno utjecati na smanjenje ugljičnog otiska, smanjenje emisija stakleničkih plinova, povećavanje energetske učinkovitosti i u konačnici na pozitivni socijalno-ekonomski razvoj Grada. Osim konstantne dostupnosti navedene energije, karakteristično za energiju iz geotermalnih voda je činjenica da se radi o vlastitom izvoru energije koji se nalazi na području Grada što samom Gradu omogućava energetska samostalnost i samodostatnost, što je izuzetno bitno za stanovništvo i industriju na području Grada. Razvoj i ulaganje u inovativne sustave proizvodnje električne energije i sustave grijanja prostora ili upotrebe u poljoprivredi, znatno bi pridonio održivom razvoju gospodarstva te tako i pozitivnom razvoju društva općenito. Također, takav obnovljiv i dostupan vlastiti izvor energije pridonosi i povećanju konkurentnosti na tržištu putem konačnog smanjivanja krajnjih troškova proizvoda. Dodatno, naglasak je potrebno staviti i na korištenje geotermalne vode u poljoprivredne svrhe, primjerice za grijanje staklenika i/ili plastenika te za grijanje ribnjaka ili za uzgoj peradi. I u ovim slučajevima dostupan vlastiti izvor energije pridonosi smanjivanju cijene proizvoda te većoj proizvodnji. Sukladno navedenom, mogućnosti istraživanja i eksploatacije geotermalnog potencijala trebale bi biti omogućene u zoni naselja zbog što bližeg smještaja izvora topline i što manjem gubitku tijekom prijenosa, kao i u zonama stambeno – poslovnog sadržaja, dok bi smještaj u zonama poljoprivrednih površina omogućio povećanje konkurentnosti smanjenim troškovima.

Prema postojećim podacima potencijal geotermalne energije na području Grada Garešnice već je prepoznat te je potrebno razmotriti daljnje mogućnosti korištenja geotermalne energije u energetske svrhe na cijelom području Grada, a ne samo izvan građevinskog područja. Uz to, trebalo bi se eventualnom izgradnjom i proširenjem mreže toplinskih sustava naselja/Grada omogućiti korištenje geotermalnih izvora uz smanjenje tehničkih gubitaka, stvaranje preduvjeta za niskotemperaturni pogon toplinskih sustava te širu primjenu daljinskih sustava za potrebe grijanja i hlađenja, što je ujedno i razlog dodavanja neposrednih uvjeta provedbe u Prostorni plan Grada, vezano za gradnju postrojenja za proizvodnju električne i/ili toplinske energije, koja kao resurs koriste obnovljive izvore energije, a u svrhu potrebe gospodarskog razvoja Grada.

Napominjemo kako ugljikovodici i geotermalne vode u energetske svrhe ne ulaze u kategoriju mineralnih sirovina. Zakonom o rudarstvu (Narodne novine, broj 56/13) ugljikovodici i geotermalna voda bili su definirani kao energetska mineralna sirovina te su kao takvi prikazani u planovima razvoja, Zakonom o istraživanju i eksploataciji ugljikovodika (Narodne novine, br. 52/18, 52/19, 30/21) ugljikovodici i geotermalne vode izuzeti su iz Zakona o rudarstvu te se na njih

primjenjuje isključivo Zakon o istraživanju i eksploataciji ugljikovodika, stoga molimo na upotrebu ispravne nomenklature vezane uz ugljikovodike i geotermalnu vodu u energetske svrhe.

C.13.1 Slijedom navedenog, predlažemo u dokumentu Prostorni plan uređenja Grada Garešnice VI. Izmjene i dopune, I. Tekstualni dio, ODREDBE ZA PROVEDBU (pročišćeni tekst), **sljedeće dopune:**

DODATI TEKST označen *italic/kurziv*

- u članku 8. dodati tekst oblikovan *italic/kurziv*:

(1) Ovim Planom se u kartografskom prikazu broj 1 (Korištenje i namjena površina) i 2.1. do 2.3. (Infrastrukturni sustavi), na topografskoj karti mjerila 1:25.000, utvrđuje podjela prostora Grada prema osnovnoj namjeri, te položaji površina, koridora i područja smještaja:

- za razvoj i uređenje prostora naselja;
 - građevinskih područja naselja,
 - infrastrukture,
 - prometne infrastrukture,
 - ostale infrastrukture (*uključujući i geotermalne vode u energetske svrhe*)
-
- za izgradnju izvan građevinskih područja;
- *površine za istraživanje i eksploataciju ugljikovodika i geotermalnih voda u energetske svrhe*
- površina uzgajališta (akvakultura),
- sportsko-rekreacijske namjene,
- infrastrukture,

C.13.2• u članku 10. dodati tekst oblikovan *italic/kurziv*:

.....
(2) Izdvojena građevinska područja izvan naselja razgraničena su i po osnovnoj namjeni na:

- gospodarsku namjenu,
 - proizvodnu,
 - pretežito industrijsku,
 - pretežito poljoprivrednu,
 - poljoprivredno-energetsku,
 - *energetsku*

C.13.3• u članku 11. dodati i izmijeniti:

(1) Ovim Planom se u kartografskim prikazima broj 3.1 i 3.2 (Uvjeti korištenja i zaštite prostora), na topografskoj karti mjerila 1:25.000, utvrđuje podjela prostora Grada prema osnovnim uvjetima korištenja i zaštite, odnosno površine/područja, položaj površina i granice:

.....
- posebnih ograničenja u korištenju;

- tlo;
 - pretežito nestabilnih područja,
 - površina za iskorištavanje ~~mineralne sirovine~~ *energetske (ugljikovodika)*

- istražnih prostora ~~mineralne sirovine~~ —energetske (ugljkovodika*e*)
- površine planirane za istraživanje i eksploataciju geotermalnih voda u energetske svrhe,
- istražnih potencijala geotermalne vode

C.13.4 • u članku 14. dodati tekst oblikovan *italic/kurziv*:

.....
(2) Ovim Planom prikazani su postojeći i planirani slijedeći zahvati u prostoru, odnosno površine državnog značaja koji se prema posebnim propisima koji uređuju gradnju ne smatraju građenjem:

- istražni prostor ugljikovodika
 - postojeći Sava-07,
- površina za iskorištavanje ugljikovodika
 - planirana Gojlo

(3) Cijelo područje Grada je potencijalna površina za istraživanje i eksploataciju geotermalne vode u energetske svrhe.

(4) *Istražni potencijal geotermalne vode Međurić dijelom se nalazi na području Grada.*

C.13.5 • u članku 19. dodati tekst oblikovan *italic/kurziv*:

Pojedini pojmovi koji se upotrebljavaju u ovim Odredbama za provedbu imaju slijedeće značenje:

.....
- gospodarske građevine;

- *poljoprivredne građevine;*

.....
- *objekti i postrojenja (građevine) za istraživanje i eksploataciju geotermalnih voda u energetske svrhe (zagrijavanje staklenika, plastenika, ribnjaka i dr.)*

.....

C.13.6 *energetske građevine*

- *objekti i postrojenja (građevine) za istraživanje i eksploataciju ugljikovodika i geotermalnih voda u energetske svrhe*

.....

C.13.7 • u članku 47-3. dodati tekst oblikovan *italic/kurziv*

.....

(2) Iznimno od odredbi stavka 1. ovog članka, formiranje građevnih čestica i građenje građevina prometne i ostale infrastrukture lokalnog značaja, te formiranje čestica javnih zelenih površina može se odobriti na svim naprijed navedenim osnovnim namjenama površina.

(3) *Za osnovne namjene površina iz stavka (1) ovog članka za alineje 1., 2. i 3. omogućava se smještaj objekata i postrojenja za istraživanje i eksploataciju geotermalnih voda u energetske svrhe.*

C.13.8 • U članku 47-17. dodati tekst oblikovan *italic/kurziv*:

(1) Temeljem odredbi, smjernica i kriterija ovog Plana i posebnih propisa, osim za građevine utvrđene grafičkim dijelom ovog Plana, izvan građevinskog područja može se odobravati formiranje građevnih čestica i građenje građevina:

- na površinama vrijednog obradivog tla;
 - prometne infrastrukture,
 - druge infrastrukture,
 - gospodarske namjene-poljoprivredne,
 - stambeno-gospodarskih sklopova u funkciji obavljanja poljoprivrednih djelatnosti,
 - *istraživanja i eksploatacije ugljikovodika i geotermalnih voda u energetske svrhe*
 - sportsko-rekreacijske namjene (i lovstva)
-
- na površinama ostalog obradivog tla i ostalog poljoprivrednog tla, šuma i šumskog zemljišta;
 - prometne infrastrukture,
- ostale infrastrukture,
 - uslužnih kompleksa uz brze, državne i županijske ceste,
 - gospodarske namjene-poljoprivredne,
 - *istraživanja i eksploatacije ugljikovodika i geotermalnih voda u energetske svrhe*
-
- na površinama gospodarskih šuma i šuma posebne namjene;
 - prometne infrastrukture,
 - ostale infrastrukture,
 - *istraživanja i eksploatacije ugljikovodika i geotermalnih voda u energetske svrhe*

C.13.9 • U članku 47-19. dodati tekst oblikovan *italic/kurziv*:

.....

2. Ostalu infrastrukturu

Na jednoj ili više građevnih čestica može se graditi više građevina ostale infrastrukture i manjih gospodarskih građevina, a uvjeti za utvrđivanje njihovih trasa, koridora i površina, te izgradnju građevina utvrđeni su u odnosnim poglavljima ovih Odredbi za provedbu i posebnim propisima.

Energetskom infrastrukturu smatraju se i energetske građevine, na građevnoj čestici koje se može graditi više bioplinskih elektrana, mini hidroelektrana, *geotermalnih elektrana*, solarnih elektrana i/ili vjetroelektrana, te više manjih gospodarskih građevina.

3. *Gospodarsku namjenu-površine za iskorištavanje mineralnih sirovina, ugljikovodika i geotermalnih voda*

Na jednoj građevnoj čestici eksploatacijskog polja ili uz eksploatacijsko polje može se graditi više proizvodnih građevina (samo u funkciji prerade i pakiranja proizvoda koji su u cijelosti ili pretežito proizvedeni na površini), *objekata i postrojenja (građevina) za istraživanje i eksploataciju ugljikovodika i geotermalnih voda u energetske svrhe* te manjih gospodarskih građevina.

C.13.10 • Naziv podpoglavlja 3.3. EKSPLOATACIJA MINERALNIH SIROVINA izmijeniti da glasi:
3.3. *ISTRAŽIVANJE I EKSPLOATACIJA MINERALNIH SIROVINA, UGLJIKOVODIKA I GEOTERMALNIH VODA U ENERGETSKE SVRHE*

- U članku 47-32. dodati tekst oblikovan *italic/kurziv*:

- (1) Ovim planom nije evidentirano niti planirano nijedno eksploatacijsko polje mineralnih sirovina - ostalih na području Grada Garešnice.
- (2) Unutar površine za iskorištavanje ~~mineralne sirovine~~ ~~energetske (ugljkovodika)~~ moguće je formirati jedno ili više eksploatacijsko polje koje može svojom površinom biti isto ili manje od površine za iskorištavanje i bez izmjene Plana. Unutar istražnog prostora može biti formirano više eksploatacijskih polja te eksploatacijska polja mogu svojom površinom biti ista ili manja od površine istražnog prostora.
- (3) Na području Grada je moguće formirati eksploatacijsko polje geotermalnih voda u svrhu poljoprivredne djelatnosti i grijanja snage do 20,0 MW pod uvjetom da se mogu osnovati kao odobrena eksploatacijska polja u skladu s posebnim propisima, smjericama i kriterijima ovog Plana
- (5) Nakon dovršetka radova investitor je dužan provesti sanaciju istražnog prostora ili eksploatacijskog polja ugljikovodika ili geotermalnih voda u energetske svrhe na kojem su smješteni objekti i postrojenja u skladu sa posebnim propisima koji uređuju istraživanje i eksploataciju ugljikovodika i geotermalnih voda i propisima donesenim na temelju istih te zaštitu okoliša i prirode, sigurnost ljudi i imovine i zaštitu zdravlja.
- (6) Istraživanje ugljikovodika i geotermalnih voda dozvoljava se na području cijelog Grada, a koji će se bez izmjene ovog Plana i sukladno propisima koji uređuju istraživanje i eksploataciju ugljikovodika i geotermalnih voda te propisima donesenim na temelju istih te drugim zakonskim aktima nakon pribavljene potrebne dokumentacije i izvršenih radova, prenamijeniti u eksploatacijska polja u skladu s važećom prostorno-planskom dokumentacijom. Eksploatacijska polja geotermalne vode mogu svojom površinom biti ista ili manja od površine istražnog prostora te unutar istog istražnog prostora može biti formirano više eksploatacijskih polja.

Alternativa za dodati u prostorni plan vezano za uvjete provedbe smještaja objekata i postrojenja za istraživanje i eksploataciju ugljikovodika i geotermalnih voda u energetske svrhe:

a. Površine i zahvati za koje se mogu izdavati provedbeni akti

- (1) Provedbeni akti za istraživanje i eksploataciju ugljikovodika mogu se izdavati za:
- za objekte i postrojenja, te sve građevine unutar površina za istraživanje, površina planiranih za iskorištavanje/ eksploataciju i eksploatacijskih polja (budućih, novih i starih)
 - objekte i postrojenja unutar bušotinskih radnih prostora za izradu bušotina u fazi istraživanja i u fazi eksploatacije- cjevovode od planiranih bušotina do spoja na postojeći sabirno-transportni sustav unutar i izvan eksploatacijskih polja
 - priključne ceste
 - plinske, otpremne, centralne-plinske, mjerne, sabirne i kompresorske stanice
 - i sve ostale objekte u funkciji eksploatacije ugljikovodika: trafostanice, kotlovnice, pumpaonice slane vode, stanica slane vode, rezervoare tehnološke kanalizacije RTK, energane, centralne otpadne jame, pretakališta auto-cisterni, vatrogasnice i drugo
 - visokonaponske 10 kV i niskonaponske energetske vodove, uključivo trafostanice 10/04 kV
 - signalne kablove, ograde
 - infrastrukturne, pomoćne i prateće građevine, sve što je u funkciji naftno-rudarskih radova istraživanja i eksploatacije.

- (2) Nova eksploatacijska polja moguće je, bez izmjene ovoga Plana utvrditi temeljem propisa koji uređuju istraživanje i eksploataciju ugljikovodika i Odredaba ovog Plana.

b. Infrastrukturni objekti za zahvate koji se odnose na naftno-rudarske aktivnosti

Svi zahvati koji se odnose na naftno-rudarske aktivnosti:

- moraju imati osiguran pristup na javnu prometnu površinu (izuzev prometne i linijske infrastrukture)
- sva potrebna parkirališta moraju se riješiti unutar obuhvata zahvata i/ili na način utvrđen odlukama odnosno jedinice lokalne samouprave
- instalacije vodovoda i odvodnje otpadnih voda moraju se priključiti na javnu mrežu, ako ista nije izvedena, riješiti izgradnjom alternativnih sustava (bunara, cisterni, internih pročištača, nepropusnih septičkih jama i sl.)
- instalacije niskog napona mogu se priključiti na javnu niskonaponsku elektroenergetsku mrežu ili riješiti putem vlastitog izvora.

c. Uvjeti za izdavanje provedbenih akata za bušotinske radne prostore i objekte i postrojenja te cjevovode

(1) Najmanja udaljenost bušotinskih radnih prostora te otpremnih, centralnih, mjernih, sabirnih i kompresorskih stanice mora iznositi:

- najmanje 70 m od građevinskih područja naselja, izdvojenih građevinskih područja naselja, izdvojenih građevinskih područja izvan naselja, osim od izdvojenih građevinskih područja izvan naselja gospodarske namjene-proizvodne planiranih ovim planom (osim za geotermalne vode gdje udaljenost može biti i manja)
- najmanje 70 m od sportske, sportsko-rekreacijske i sl. namjene određene ovim planom izvan građevinskih područja (osim za geotermalne vode gdje udaljenost može biti i manja),
- najmanje 70 m od površina posebne namjene, postojećih i planiranih infrastrukturnih koridora, te područja posebnih uvjeta korištenja i posebnih ograničenja u korištenju i primjene posebnih mjera uređenja i zaštite, osim iznimno, uz suglasnost i u skladu s posebnim uvjetima nadležnog javnopravnog tijela (osim za geotermalne vode gdje udaljenost može biti i manja),
- najmanje 100 m od šuma posebne namjene, osim iznimno, ako ne utječu na razloge zbog kojih su proglašene (osim za geotermalne vode gdje udaljenost može biti i manja).

(2) Osi bušotine moraju biti :

- na udaljenosti većoj od visine tornja uvećane za 10% od zaštitnog pojasa plovnog kanala, željeznice, dalekovoda
- na udaljenosti većoj od 30 m od ruba pojasa autoceste, državne i lokalne ceste
- na udaljenosti većoj od 15 m od industrijskih, šumskih i nerazvrstanih cesta

(3) Najmanja udaljenost cjevovoda (spojnih, otpremnih i magistralnih) unutar i izvan planiranih i novih eksploatacijskih polja mora iznositi:

- najmanje 50 m od građevinskih područja naselja, izdvojenih građevinskih područja naselja, izdvojenih građevinskih područja izvan naselja, osim od izdvojenih građevinskih područja izvan naselja gospodarske namjene-proizvodne planiranih ovim planom (osim za geotermalne vode gdje udaljenost može biti i manja),
- najmanje 50 m od sportske, sportsko-rekreacijske i sl. namjene određene ovim planom izvan građevinskih područja (osim za geotermalne vode gdje udaljenost može biti i manja),

- najmanje 30 m od površina posebne namjene, postojećih i planiranih infrastrukturnih koridora, te područja posebnih uvjeta korištenja i posebnih ograničenja u korištenju i primjene posebnih mjera uređenja i zaštite, osim iznimno, uz suglasnost i u skladu s posebnim uvjetima nadležnog javnopravnog tijela (osim za geotermalne vode gdje udaljenost može biti i manja),

- najmanje 50 m od šuma posebne namjene, osim iznimno, ako ne utječu na razloge zbog kojih su proglašene (osim za geotermalne vode gdje udaljenost može biti i manja)

(4) Cjevovodi (naftovodi, plinovodi i produktovodi) se moraju planirati:

- izvan građevinskih područja, osim građevinskih područja gospodarske namjene proizvodne planiranih ovim Planom

- izvan površina posebne namjene, postojećih infrastrukturnih koridora, te područja posebnih uvjeta korištenja i posebnih ograničenja u korištenju i primjene posebnih mjera uređenja i zaštite, osim iznimno, uz suglasnost i u skladu s posebnim uvjetima nadležnog javnopravnog tijela

- izvan šuma posebne namjene, osim iznimno ako ne utječu na razloge zbog kojih su proglašene, odnosno prema uvjetima nadležnog tijela

- izvan područja ciljnih staništa ekološke mreže i staništa ciljnih vrsta, osim iznimno, ako ne ugrožavaju očuvanje staništa i vrsta, te cjelovitost ekološke mreže

- pri izboru trase cjevovoda, projektiranju i izgradnji osigurani stabilnost cjevovoda, zaštita okoliša i prirode minimalne udaljenosti cjevovoda navedene su u točki g. ovog članka

d. Zaštitni i sigurnosni prostori

(1) Zaštitni sigurnosni prostor oko pojedinih naftno-rudarskih objekata i postrojenja unutar eksploatacijskih polja ugljikovodika, spojnih plinovoda između plinskih stanica, priključnih plinovoda od bušotina do plinskih stanica, otpremnih kondenzatovoda i otpremnih tehnoloških plinovoda između plinskih stanica određen je Zakonom o osnovama sigurnosti transporta naftovodima i plinovodima, Pravilnikom o tehničkim normativima pri istraživanju i eksploataciji nafte, zemnih plinova i slojnih voda i Pravilnikom o tehničkim uvjetima i normativima za siguran transport tekućih i plinovitih ugljikovodika magistralnim naftovodima i plinovodima te naftovodima i plinovodima za međunarodni transport.

(2) Ograničenja prema drugim zahvatima čija svrha nije iskorištavanje ugljikovodika:

- za izgradnju zahvata koji nisu u svezi s iskorištavanjem ugljikovodika, a planiraju se u pojasu 50 m lijevo i desno od izgrađenog cjevovoda potrebno je zatražiti posebne uvjete, a u cilju sigurnosti i zaštite

- nakon izgradnje cjevovoda zabranjeno je graditi građevine namijenjene stanovanju ili boravku ljudi u pojasu širine od po 30 m lijevo i desno od osi cjevovoda, osim ako su primijenjene posebne zaštitne mjere, tada udaljenost može biti manja, ali ne manja od 10 m

- oko izgrađene bušotine zaštitna i požarna zona iznosi 30 m u polumjeru oko osi bušotine za za ugljikovodike, a za geotermalne vode zaštitna i požarna zona iznosi 7,5 m u polumjeru od osi bušotine. Kod trajno napuštenih bušotina (likvidirane – kanal bušotine se nalazi od 1,5 do 2 m pod zemljom), sigurnosna zaštitna zona u kojoj je zabranjeno graditi građevine za boravak i rad ljudi iznosi 3 m u polumjeru oko osi kanala trajno napuštene bušotine

- u „zelenom pojasu“ (pojasu služnosti) širokom 5 m lijevo i desno od osi cjevovoda zabranjeno je saditi biljke čije korijenje raste dublje od 1 m, odnosno za koje je potrebno obrađivati zemljište dublje od 0,5 m međusobne udaljenosti različitih instalacija i način njihova križanja definirani su posebnim propisima i sastavni su dio posebnih uvjeta.

Također, predlažemo u dokumentu Strateška studija o utjecaju na okoliš VI. Izmjena i dopuna Prostornog plana uređenja Grada Garešnice, sljedeće izmjene:

- u poglavlje 2. Odnos ID Plana s drugim odgovarajućim strategijama, planovima i programima dodati: Zakon o istraživanju i eksploataciji ugljikovodika (Narodne novine, br 52/18, 52/19, 30/21), Plan razvoja geotermalnog potencijala Republike Hrvatske do 2030. godine i Okvirni plan i program istraživanja i eksploatacije ugljikovodika na kopnu
- Molimo odvajanje ugljikovodika i geotermalnih voda od mineralnih sirovina jer ugljikovodici i geotermalne vode u energetske svrhe ne ulaze u kategoriju mineralnih sirovina. Zakonom o rudarstvu (Narodne novine, br. 56/13) ugljikovodici su bili definirani kao energetska mineralna sirovina te kao takvi prikazani u planovima razvoja, no Zakonom o istraživanju i eksploataciji ugljikovodika (Narodne novine, br. 52/18, 52/19, 30/21) ugljikovodici, geotermalne vode, podzemna skladišta plina te strukture pogodne za trajno zbrinjavanje ugljikova dioksida izuzeti su iz Zakona o rudarstvu te se na njih primjenjuje isključivo Zakon o istraživanju i eksploataciji ugljikovodika (Narodne novine, br. 52/18, 52/19, 30/21).
- dodati istražni potencijal geotermalne vode Međurić koji se dijelom nalazi na području Grada Garešnice
- kako je u podpodglavlju 1.3.2. Eksploatacija mineralnih sirovina prepoznat geotermalni potencijal trebalo bi dodati iskorištavanje geotermalne vode u energetske svrhe uz solarne elektrane te ih opisati u odgovarajućim poglavljima vezano na obnovljive izvore energije.

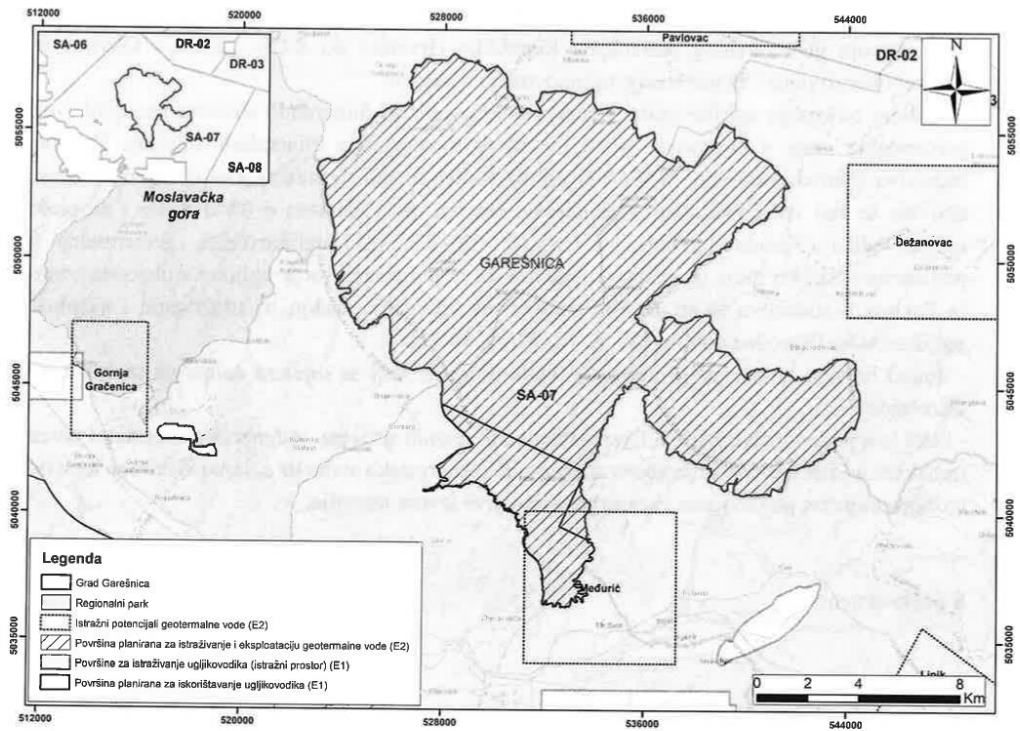
S poštovanjem,

17. Ravnateljica uprave
Kristina Čelić




Prostorni plan uređenja Grada Garešnice
VI. izmjene i dopune
III. Prilozi

Prilog 1.: Grafički prikaz Grada Garešnice



Prostorni plan uređenja Grada Garešnice
VI. izmjene i dopune
III. Prilozi



HRVATSKE VODE
VODNOGOSPODARSKA ISPOSTAVA
ZA MALI SLIV „ILOVA – PAKRA“
43500 Daruvar, J. Jelačića 20

C.14

Telefon: 043/ 271 540
Telefax: 043/334-828

KLASA: 351-02/22-01/0000373
URBROJ: 374-3106-2-23-9
Datum: 06.07.2023.

REPUBLIKA HRVATSKA
BJELOVARSKO-BILOGORSKA ŽUPANIJA
GRAD GAREŠNICA
Upravni odjel za gospodarstvo i
komunalni sustav
Vladimira Nazora 20A, 43280 Garešnica

**PREDMET: Javna rasprava o Strateškoj studiji utjecaja na okoliš VI. izmjena i dopuna
Prostornog plana uređenja Grada Garešnice i Prijedlogu VI. izmjena i dopuna
Prostornog plana uređenja Grada Garešnice**
- mišljenje, daje se

U prilogu ovog dopisa dostavljamo Vam mišljenje na Stratešku studiju utjecaja na okoliš VI. izmjena i dopuna Prostornog plana uređenja Grada Garešnice i na Prijedlog VI. izmjena i dopuna Prostornog plana uređenja Grada Garešnice, KLASA: 351-02/22-01/0000373, URBROJ: 374-3106-2-23-8 od 05.07.2023. godine.

S poštovanjem,

Voditelj VGI-a za mali sliv „Ilova-Pakra“

Kristijan Hroh, struč. spec. ing. aedif.




DOSTAVITI:

1. Naslovu
2. Pismohrana, ovdje



078675204

Prostorni plan uređenja Grada Garešnice
VI. izmjene i dopune
III. Prilozi



HRVATSKE VODE

VODNOGOSPODARSKA ISPOSTAVA
ZA MALI SLIV „ILOVA – PAKRA“
43500 Daruvar, J. Jelačića 20

Telefon: 043/ 271 540

Telefax: 043/334-828

KLASA: 351-02/22-01/0000373

URBROJ: 374-3106-2-23-8

Datum: 05.07.2023.

REPUBLIKA HRVATSKA

BJELOVARSKO-BILOGORSKA ŽUPANIJA

GRAD GAREŠNICA

Upravni odjel za gospodarstvo i

komunalni sustav

Vladimira Nazora 20A, 43280 Garešnica

**PREDMET: Javna rasprava o Strateškoj studiji utjecaja na okoliš VI. izmjena i dopuna
Prostornog plana uređenja Grada Garešnice i Prijedlogu VI. izmjena i dopuna
Prostornog plana uređenja Grada Garešnice**

– mišljenje, daje se

Na temelju obavijesti Grada Garešnice, Upravnog odjela za gospodarstvo i komunalni sustav, KLASA: 350-02/22-01/02, URBROJ: 2123-4-02-23-66 od 06.06.2023. godine, dostavljamo Vam svoje mišljenje na Stratešku studiju utjecaja na okoliš VI. izmjena i dopuna Prostornog plana uređenja Grada Garešnice (u daljnjem tekstu: Strateška studija) i na Prijedlog VI. izmjena i dopuna Prostornog plana uređenja Grada Garešnice (u daljnjem tekstu: Prijedlog Plana).

Hrvatske vode, VGO za srednju i donju Savu, VGI za mali sliv „Ilova-Pakra“, izvršile su uvid u Stratešku studiju i Prijedlog Plana putem web stranice Grada Garešnice. Po izvršenom uvidu očitujemo se kako slijedi:

- C.14.1** 1. Od 04.05.2023. godine na snazi su Izmjene i dopune Zakona o vodama („Narodne novine“, broj 66/19., 84/21. i 47/23.) te u skladu s tim treba uskladiti Stratešku studiju i Prijedlog Plana u svim dijelovima u kojima se navedeni Zakon navodi.
- C.14.2** 2. Traži se da članak 47-53. stavak 2. tekstualnog dijela Prijedloga Plana glasi:
„Do utvrđivanja vanjskih granica inundacijskih pojaseva po nadležnim tijelima i pravnim osobama, inundacijskim pojasom će se smatrati:
– za državne i lokalne vode s obrambenim nasipima: zemljište od vanjske nožice nasipa udaljeno 20 m izvan, odnosno 6 m unutar građevinskog područja naselja
– za državne i lokalne vode bez obrambenih nasipa i/ili bez uređenog korita: zemljište od vanjskog ruba pokosa korita vodotoka u koje se izlijevaju njegove poplavne vode, ali ne manje od 10 m.“
- C.14.3** 3. Na grafičkom prikazu 2.4. Prijedloga Plana: „Infrastrukturni sustavi – Vodoopskrba“, nisu prikazani svi vodotoci II. reda, a koji također uvjetuju izdavanje vodopravnih akata. Isti su većim dijelom vidljivi na Hrvatskoj osnovnoj karti M 1:5000, a na traženje su dostupni u evidenciji Hrvatskih voda, VGI-a za mali sliv „Ilova-Pakra“.



078675165

- C.14.4** 4. Lokacije obrade, skladištenja i odlaganja otpada, a vezano uz kartografski prikaz 2.5. Prijedloga Plana: „Infrastrukturni sustavi – Odvodnja otpadnih voda i otpad“, planirati i odrediti u skladu s člancima 47., 49. i 141. Zakona o vodama („Narodne novine“, broj 66/19., 84/21. i 47/23.), uzimajući u obzir i položaje vodotoka II. reda iz točke 3. ovog mišljenja.

S poštovanjem,

Ovlaštenica

Sonja Selihar, mag. ing. aedif.



DOSTAVITI:

1. Naslovu
2. Pismohrana, ovdje



078675165

SAŽETAK ZA JAVNOST

Uvod

VI. izmjene i dopune Prostornog plana uređenja Grada Garešnice izrađene su tako da se:

- zadržava cijeli tekstualni dio do sada važećeg Plana („Službeni glasnik Grada Garešnice“ broj 07/03, 02/11, 3/15, 6/15, 4/16–pročišćeni tekst, 3/19, 2/21 i 9/21-pročišćeni tekst) osim dijelova Odredbi za provedbu koje se mijenjaju i/ili dopunjavaju,
- zamjenjuju svi kartografski prikazi grafičkog dijela do sada važećeg Plana („Službeni glasnik Grada Garešnice“ broj 07/03, 02/11, 3/15, 6/15, 4/16–pročišćeni tekst, 3/19, 2/21 i 9/21-pročišćeni tekst),

te izmijenjeni i dopunjeni Prostorni plan uređenja Grada Garešnice („Službeni glasnik Grada Garešnice“ broj 07/03, 02/11, 3/15, 6/15, 4/16–pročišćeni tekst, 3/19, 2/21, 9/21-pročišćeni tekst i _/23) čine:

- zadržani dijelovi do sada važećeg Plana („Službeni glasnik Grada Garešnice“ broj 07/03, 02/11, 3/15, 6/15, 4/16–pročišćeni tekst, 3/19, 2/21 i 9/21-pročišćeni tekst)

i

- VI. izmjene i dopune Prostornog plana uređenja Grada Garešnice („Službeni glasnik Grada Garešnice“ broj _/23)

- Opći dio
- Tekstualni dio
 - Odredbe za provedbu (koje se mijenjaju i/ili dopunjavaju)
- Grafički dio
 - kart. prikaz broj 1 Korištenje i namjena površina
 - kart. prikaz broj 2.1 Infrastrukturni sustavi - Pošta i telekomunikacije
 - kart. prikaz broj 2.2 Infrastrukturni sustavi - Plinoopskrba
 - kart. prikaz broj 2.3 Infrastrukturni sustavi - Elektroenergetika
 - kart. prikaz broj 2.4 Infrastrukturni sustavi - Vodoopskrba
 - kart. prikaz broj 2.5 Infrastrukturni sustavi – Odvodnja otpadnih voda i otpad
 - kart. prikaz broj 3.1 Uvjeti korištenja i zaštite prostora - Uvjeti korištenja prostora
 - kart. prikaz broj 3.2 Uvjeti korištenja i zaštite prostora - Uvjeti korištenja prostora i područja primjene posebnih mjera uređenja i zaštite
 - kart. prikaz broj 4.1 Građevinsko područje - naselje Ciglenica
 - kart. prikaz broj 4.2 Građevinsko područje - naselje Dišnik
 - kart. prikaz broj 4.3 Građevinsko područje - naselje Duhovi
 - kart. prikaz broj 4.4 Građevinsko područje - naselje Garešnica
 - kart. prikaz broj 4.5 Građevinsko područje - naselje Garešnički Brestovac
 - kart. prikaz broj 4.6 Građevinsko područje - naselje Gornji Uljanik
 - kart. prikaz broj 4.7 Građevinsko područje - naselje Hrastovac
 - kart. prikaz broj 4.8 Građevinsko područje - naselje Kajgana
 - kart. prikaz broj 4.9 Građevinsko područje - naselje Kaniška Iva
 - kart. prikaz broj 4.10 Građevinsko područje - naselje Kapelica
 - kart. prikaz broj 4.11 Građevinsko područje - naselje Mala Bršljanica
 - kart. prikaz broj 4.12 Građevinsko područje - naselje Mali Pašijan
 - kart. prikaz broj 4.13 Građevinsko područje - naselje Malo Vukovje
 - kart. prikaz broj 4.14 Građevinsko područje - naselje Rogoža
 - kart. prikaz broj 4.15 Građevinsko područje - naselje Tomašica
 - kart. prikaz broj 4.16 Građevinsko područje - naselje Trnovitički Popovac
 - kart. prikaz broj 4.17 Građevinsko područje - naselje Uljanički Brijeg
 - kart. prikaz broj 4.18 Građevinsko područje - naselje Uljanik
 - kart. prikaz broj 4.19 Građevinsko područje - naselje Velika Bršljanica
 - kart. prikaz broj 4.20 Građevinsko područje - naselje Veliki Pašijan

- kart. prikaz broj 4.21 Građevinsko područje - naselje Veliki Prokop
- kart. prikaz broj 4.22 Građevinsko područje - naselje Veliko Vukovje
- kart. prikaz broj 4.23 Građevinsko područje - naselje Zdenčac
- Prilozi.

Obuhvat VI. izmjena i dopuna PPU Grada Garešnice

Ovim VI. izmjenama i dopunama PPU Grada Garešnice obuhvaćen je cijeli prostor Grada, a izradi izmjena se pristupilo zbog:

- usklađenja sa odredbama Zakona o prostornom uređenju i posebnih propisa;
 - provjerit će se podjela neizgrađenog građevinskog područja na uređeni i neuređeni dio (i obveza izrade UPU),
 - izvršit će se druga usklađenja/ažuriranja temeljem zahtjeva javnopravnih tijela,...
- usklađenja sa PP BBŽ;
- akceptiranja zahtjeva Nositelja izrade i pravnih i fizičkih osoba;
 - izvršit će se manje izmjene planiranih infrastrukturnih sustava,
 - izmjena dijela sustava odvodnje otpadnih voda (spajanje na sustav odvodnje otpadnih voda Grada Garešnice),...
 - izmjene će se napraviti temeljem i u skladu s elaboratom za koje je proveden OPUO (dijelova odnosnih na područje Grada Garešnice)
 - ucrtavanje pozicije vodotornjeva (u Garešnici i u Gar. Brestovcu)
 - manjih izmjena granica i namjene građevinskih područja
 - K.o. Kapelica, k.č.br. 1111/3 - proširenje postojeće stambene namjene na cijelu 265/3,
 - K.o. Garešnica-centar, k.č.br. 1499, 1500/2, 1500/4 i 1504/1 - u novu namjenu (izgradnja solarnih elektrana)
 - K.o. Garešnica-centar, k.č.br. 1158 - u novu namjenu, mješovitu namjenu - pretežito stambeno poslovnu (izgradnja višestambene građevine)
 - K.o. Kapelica, k.č.br. 738/20 - uz planirano bioplinsko postrojenje planirati izgradnju i solarnih elektrana
 - K.o. Vukovje, k.č.br. 234/1, 237/1, 237/2, 221/6 i 221/8 - planirati izgradnju solarnih elektrana
 - K.o. Vukovje, k.č.br. 275, 276 i 274 - planirati izgradnju solarnih elektrana
 - K.o. Kaniška lva, k.č.br. 1292, 1291, 1334 i 1555/1 - planirati izgradnju solarnih elektrana
 - K.o. Kaniška lva, k.č.br. 1083/1, 1083/2, 1083/3, 622/2, 633/1 i 634 - planirati izgradnju solarnih elektrana
 - K.o. Kapelica, k.č.br. 738/21 i 738/22 - planirati izgradnju kompostane
 - K.o. Kapelica, k.č.br. 738/23 - planirati izgradnju solarnih elektrana do 3 MW
 - K.o. Kapelica, k.č.br. 227/2, 227/5 i 737/1 - planirati izgradnju solarnih elektrana do 3 MW
 - K.o. Garešnica, k.č.br. 631 - u novu namjenu, mješovitu namjenu - pretežito stambeno poslovnu (izgradnja višestambene građevine)
- manje izmjene odredbi za provedbu vezanih na;
 - solarne elektrane
odredbe odnosne na solarne elektrane će se izmijeniti tako da detaljnije utvrde mogućnost izgradnje i tehnologija na poljoprivrednom zemljištu
 - naprijed navedene izmjene
 - rekonstrukciju postojećih građevina ...

Izmjene su izrađene tako da se tekst Obrazloženja, odnosno Polazišta, Ciljeva i Plana nije mijenjao, već su izmjene provedene promjenom grafičkog dijela i Odredbi za provedbu.

Građevinska područja

Građevinska područja su izmijenjena u naseljima Dišnik, Garešnica, Garešnički Brestovac, Kapelica i Malo Vukovje.

U naselju Dišnik povećano je građevinsko područje mješovite namjene - pretežito povremeno stanovanje na k.č. 1225/2, 1225/1, 214/4, 277/2, 277/4 i 277/5.

U naselju Garešnica povećano je građevinsko područje gospodarske namjene ugostiteljsko-turističke na cijelu k.č. 134 zbog izgradnje doma za starije, povećano je građevinsko područje gospodarske namjene poslovne komunalno servisne na dio k.č. 1780/1 (1831/1) zbog izgradnje benzinske postaje, povećano je građevinsko područje na k.č. 1634 u gospodarskoj namjeni ugostiteljsko-turističkoj za kamp i robinzonski turizam i povećano je građevinsko područje na k.č. 458, 696/5, 696/6, 1300/1, 1300/2 i 615/5 u gospodarskoj namjeni ugostiteljsko-turističkoj zbog izgradnje ugostiteljskog objekta sa smještajnim kapacitetima, te je produbljeno građevinsko područje na k.č. u mješovitoj namjeni pretežito stambenoj 1 uz groblje sve do groblja.

U naselju Garešnica k.č. 1483/1, 1483/2, 1484 i 1900 uz pročistač, prije planirane u građevinskom području naselja sada se planiraju u izdvojenom građevinskom području izvan naselja. Temeljem ispunjavanja uvjeta iz članka 43. stavka 6. Zakona o prostornom uređenju više se ne planira proširenje industrijske zone uz ciglanu.

U naselju Garešnica promijenjena je namjena na dijelu k.č. 1158 iz javnog zelenila u mješovitu pretežito stambeno poslovnu namjenu za izgradnju višestambene zgrade, promijenjena je namjena na dijelu k.č. 631 iz javnog zelenila u mješovitu pretežito stambeno poslovnu namjenu za izgradnju višestambene zgrade, promijenjena je namjena na dijelu k.č. 494 iz gospodarske proizvodne pretežito industrijske u gospodarsku ugostiteljsku turističku, promijenjena je namjena na više k.č. iz gospodarske ugostiteljsko turističke namjene u mješovitu namjenu pretežito stanovanje 1, promijenjena je namjena na k.č. 475 iz stambene namjene u mješovitu pretežito stambeno poslovnu namjenu, promijenjena je namjena na k.č. 1485 iz gospodarske proizvodne pretežito industrijske namjene i na k.č. 1486 i 1900 iz namjene infrastrukturni sustavi u namjenu javno zelenilo, a javna i društvena namjena proširena je na cijelu k.č. 1408 uz crkvu.

U naselju Garešnički Brestovac promijenjena je namjena iz mješovite pretežito stanovanje 1 u gospodarsku proizvodnu pretežito industrijsku na k.č. 77/11 i dijelu k.č. 77/1 za proširenje proizvodnih prostora tvrtke KRETEX d.o.o..

U naselju Kapelica povećano je građevinsko područje mješovite namjene pretežito stanovanje 2 na cijelu k.č. 265/3.

U naselju Malo Vukovje povećano je građevinsko područje i promijenjena namjena iz mješovite namjene pretežito poljoprivredna gospodarstva u gospodarsku proizvodnu poljoprivredno-energetsku na k.č. 274, 275 i 276 za izgradnju solarne elektrane. Također, povećano je izdvojeno građevinsko područje izvan naselja gospodarske namjene proizvodne poljoprivredno-energetske na k.č. 221/6, 221/8 i 237/2 za izgradnju solarne elektrane.

Sva građevinska područja su zbog usklađenja s odredbama Zakona o prostornom uređenju i posebnih propisa prikazana u službenoj kartografskoj projekciji HTRS96/TM, na novom digitalnom katastarskom planu izdanom od Državne geodetske uprave.

Promjene su ucrtane u kartografskim prikazima broj 1 i u 4.1 do 4.23.

Poljoprivredna zemljišta

Prikazane površine poljoprivrednih tala su dijelom izmijenjene zbog izmjena GPN, IGPIN, eksploatacijskih polja, planirane šume posebne namjene - urbane šume.

Promjene su ucrtane u kartografskom prikazu broj 1.

Šume

Planiranoj šumi posebne namjene Žirovnjak promijenjen je status u postojeću šumu posebne namjene, te je time usklađena sa Prostornim planom Bjelovarsko-bilogorske županije.

Dio gospodarskih šuma uz vodotok Garešnicu planiran je kao šume posebne namjene – urbane šume.

Promjene su ucrtane u kartografskom prikazu broj 1.

Vodne površine

Površina ribnjaka Hrastovac (akvakulture) usklađena sa površinom istog ribnjaka u Prostornim planom Bjelovarsko-bilogorske županije.

Promjena je ucrtana u kartografskom prikazu broj 1.

Hidromelioracija (navodnjavanje)

Planirana površina hidromelioracije (navodnjavanja) Kapelica-Kaniška Iva koja se nalazi uz planiranu akumulaciju Rogoža (Bršljanica) usklađena je sa Prostornim planom Bjelovarsko-bilogorske županije.

Promjena je ucrtana u kartografskom prikazu broj 3.2.

Promet

Prema podacima dobivenim od Državne geodetske uprave usklađen je razvrstaj postojećih cesta sa važećim posebnim propisima te su ažurirane njihove trase. Temeljem podataka predstavnika Grada Garešnice ucrtana je jedna novoplanirana nerazvrstana cesta u u naselju Garešnica te je status i rang ostale državne ceste (u istraživanju) u naselju Kapelica promijenjen iz planiranog u postojeći (ostale ceste koje nisu javne).

Zbog usklađenja sa prostornim planom višeg reda (VI. Id PPBBŽ) ucrtane su trase novoplaniranih lokalnih cesta Uljanik - Brekinska i Duhovi - Marino Selo, ucrtana je trasa planirane biciklističke rute u koridoru nekadašnje željezničke pruge Bjelovar – Garešnica te su ucrtane dvije planirane državne biciklističke rute : D 5 („Moslavina“ i 'Sjeverna Slavonija“) i D 7 sjever („Balaton - Lonjsko Polje“). Ruta D 7 sjever ('Balaton - Lonjsko Polje') i planirana biciklistička ruta korigirane su (u odnosu na PPBBŽ) u naselju Garešnica kao bi se uskladile sa građevinskim područjem. Razvrstaj postojećeg letjelišta usklađen je sa važećim posebnim propisima (usklađenje sa PPBBŽ).

Promjene su ucrtane u kartografskom prikazu broj 1.

Pošta i telekomunikacije

Zbog usklađenja sa prostornim planom višeg reda (VI. Id PPBBŽ) provjeren je status svih prikazanih postojećih samostojećih antenskih stupova elektroničkih komunikacija i istim planiranih područja smještaja samostojećih antenskih stupova elektroničkih komunikacija, te je korigirana lokacija planirane zone za smještaj antenskih stupova u Kaniškoj lvi, ucrtane su i tri nova planirana područja smještaja antenskih stupova elektroničke komunikacijske infrastrukture (Oštri Zid, Antunovac i Stupovača), koji u Trnovitičkom Popovcu, Uljaniku i Rogoži djelomično zahvaćaju obuhvat Plana. Prema zahtjevu tvrtke Odašiljači i veze d.o.o. ucrtan je postojeći radijski koridor mikrovalnih veza (Moslavačka gora - Psunj).

Promjene su uctane u kartografskom prikazu broj 2.1

Elektroenergetika

Prema zahtjevima četiri tvrtke, jednog građanina i Grada Garešnice planirano je 8 lokacija za izgradnju solarnih elektrana (3 u naselju Kapelica (po 3 MW), te 5 u naselju Kaniška lva (1,5 - 3 MW)).

Promjene su uctane u kartografskom prikazu broj 2.3.

Postupanje s otpadom

U naselju Kapelica, u Poduzetničkoj zoni Kapelica, na k.č. 738/21 i 738/22 planirana je izgradnja sortirnice otpada i kompostane. U naselju Garešnica, na k.č. 1484 uz pročištač i 232 u dvorištu tvrtke Komunalac planirane su građevine za skupljanje, skladištenje, drugu obradu i uporabu neopasnog otpada.

Promjene su evidentirane u kartografskom prikazu broj 2.5 i odnosnim Odredbama za provedbu.

Kulturna dobra

Utvrđivanjem prestanka svojstva kulturnog dobra brisano je preventivno zaštićeno dobro P-5436, stambena građevina, zgrada u Uljaniku, u ulici Uljanik 74 čime je izvršeno usklađenje sa Web Registrom kulturnih dobara Republike Hrvatske i Prostornim planom Bjelovarsko-bilogorske županije.

Promjena je uctana u kartografskom prikazu broj 3.1.

Urbanistički planovi uređenja

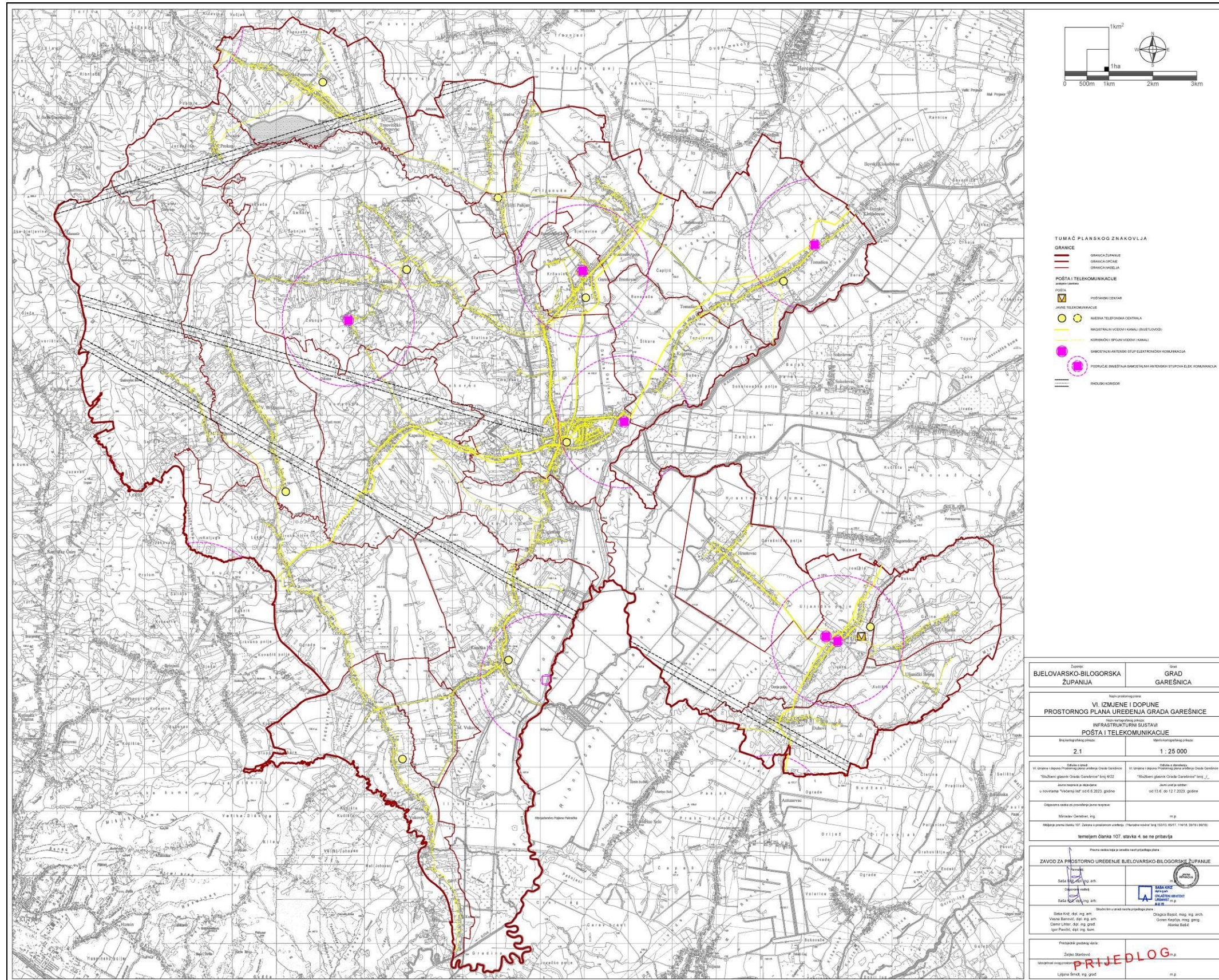
Više se ne planira izrada UPU-a koji je bio obvezan za proširenje industrijske zone uz ciglanu, a koje se više ne planira.

Promjena je evidentirana u kartografskom prikazu broj 3.2.

Odredbe za provedbu

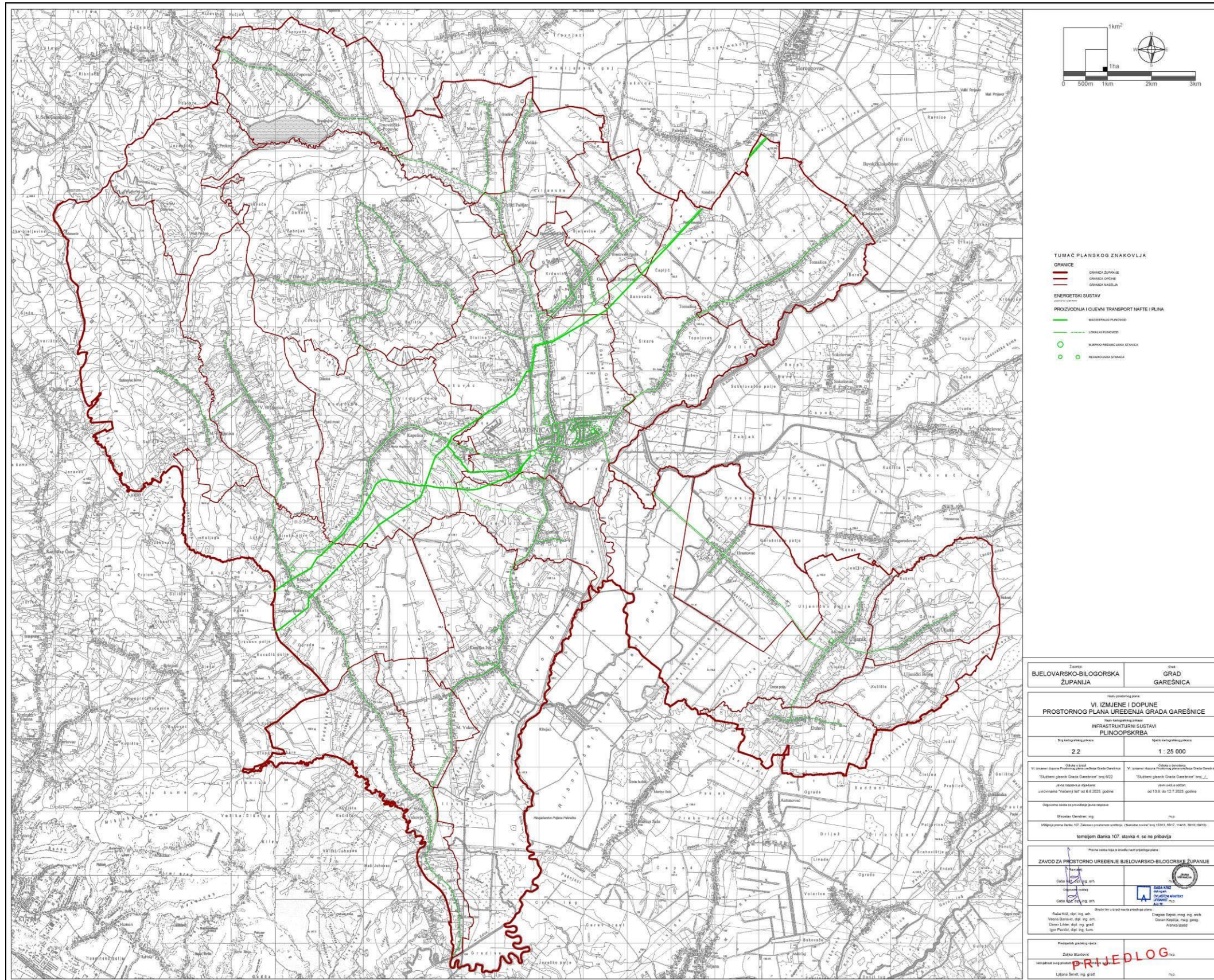
Odredbe za provedbu su usklađene sa terminologijom posebnih zakona, te u manjem dijelu izmijenjene temeljem zahtjeva pravnih i fizičkih osoba i primjedbi javnih i upravnih tijela dostavljenih izrađivaču plana tijekom dosadašnje primjene Plana.

Prostorni plan uređenja Grada Garešnice
VI. izmjene i dopune
III. Prilozi

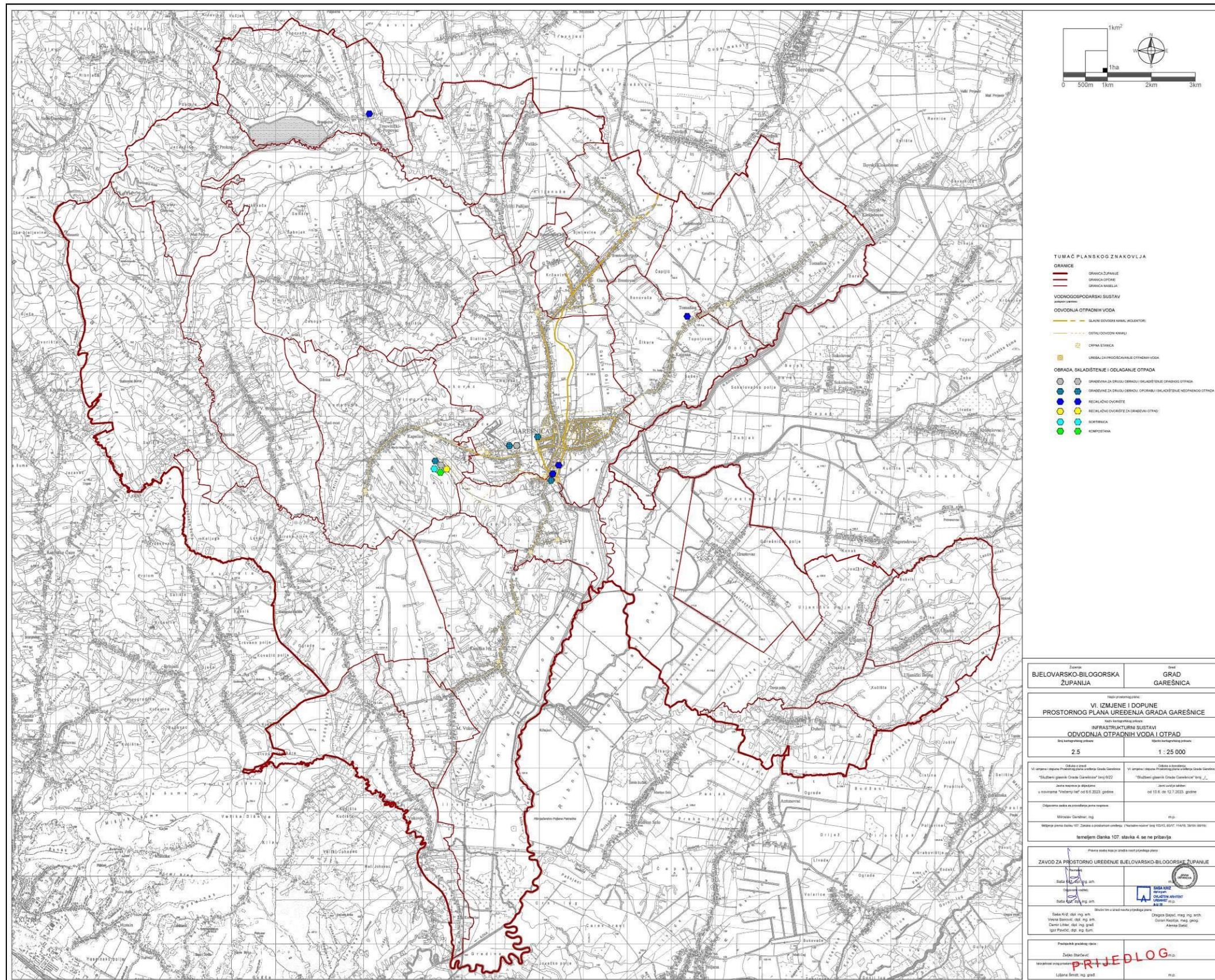


Općina BJELOVARSKO-BILOGORSKA ŽUPANIJA		Općina GRAD GAREŠNICA	
Nakon prostornog plana VI. IZMJENE I DOPUNE PROSTORNOG PLANA UREĐENJA GRADA GAREŠNICE			
Nakon izmjene i dopune INFRASTRUKTURNI SISTAVI POŠTA I TELEKOMUNIKACIJE			
Broj sklopne karte: 2.1		Mjerilo: 1 : 25 000	
VI izmjena i dopuna Prostornog plana uređenja Općine Garešnica "Školski plan uređenja Općine Garešnica" broj 6/22 Javna rasprava je održana u novinskom "Večernji list" od 6.6.2023. godine Odlukom otkaz na provedbu javne rasprave	VI izmjena i dopuna Prostornog plana uređenja Općine Garešnica "Školski plan uređenja Općine Garešnica" broj 2 Javna rasprava je održana od 13.6. do 17.7.2023. godine	Mjesto: Garešnica, trg Mjesta prema karti 107. Zakona o prostornom uređenju (čl. 130(1) ZON-1, 134(1), 135(1) ZON-1)	
Izmjena članka 107. stavka 4. se ne primjenjuje			
Mjesto: Garešnica, trg Mjesta prema karti 107. Zakona o prostornom uređenju (čl. 130(1) ZON-1, 134(1), 135(1) ZON-1)			
ZAVOD ZA PROSTORNO UREĐENJE BJELOVARSKO-BILOGORSKE ŽUPANIJE			
Sveučilište Sjever Sveučilišni zavod za prostorno uređenje Bjelovarsko-bilogorske županije Bijelovarska 17 41000 Garešnica		Sveučilište Sjever Sveučilišni zavod za prostorno uređenje Bjelovarsko-bilogorske županije Bijelovarska 17 41000 Garešnica	
Sveučilište Sjever Sveučilišni zavod za prostorno uređenje Bjelovarsko-bilogorske županije Bijelovarska 17 41000 Garešnica		Sveučilište Sjever Sveučilišni zavod za prostorno uređenje Bjelovarsko-bilogorske županije Bijelovarska 17 41000 Garešnica	
Preporučeni pristupni list: PRIJEDLOG			

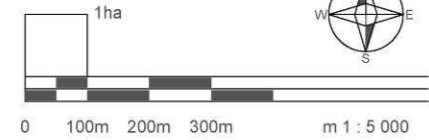
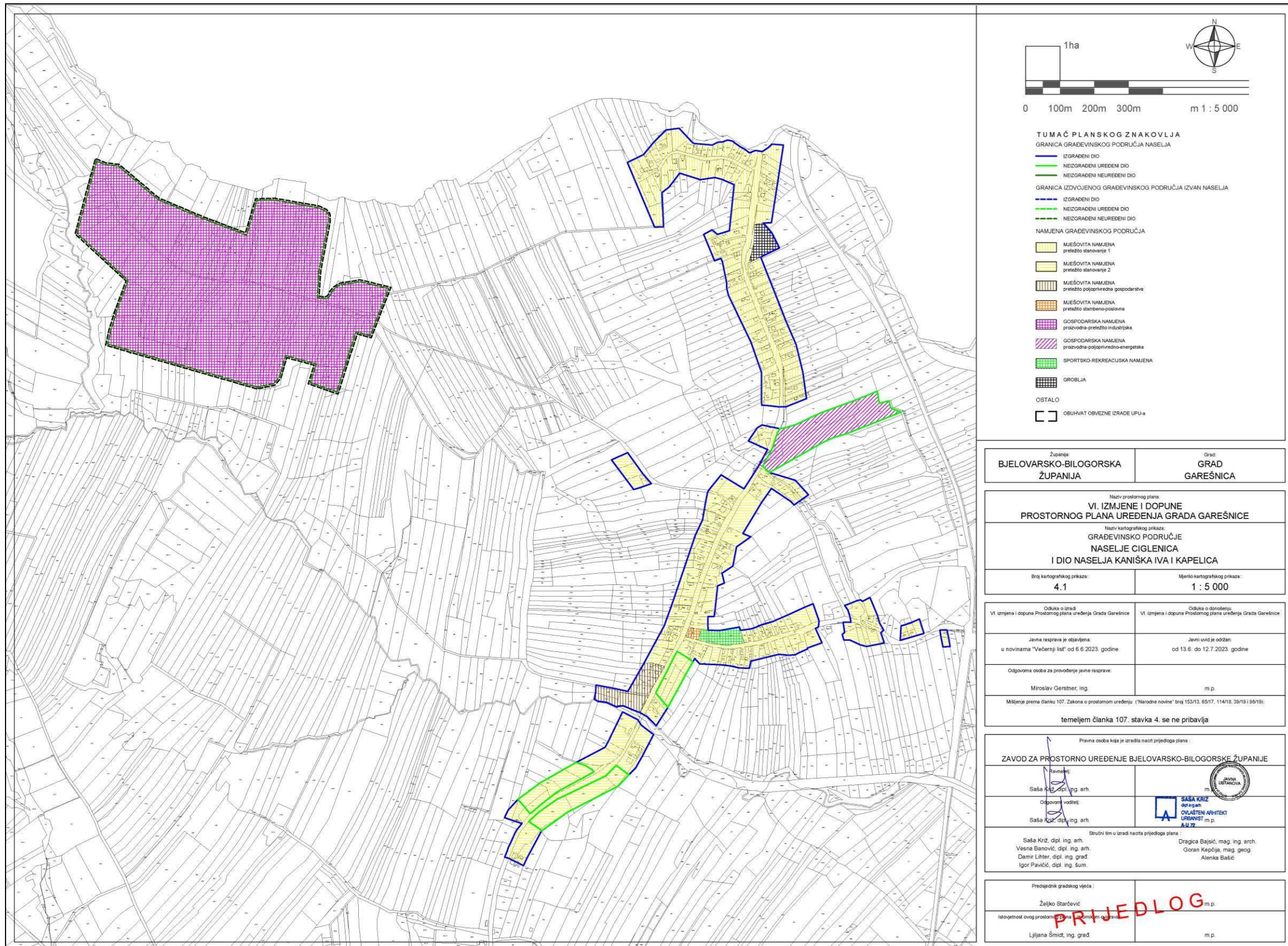
Prostorni plan uređenja Grada Garešnice
VI. izmjene i dopune
III. Prilozi



Prostorni plan uređenja Grada Garešnice
VI. izmjene i dopune
III. Prilozi



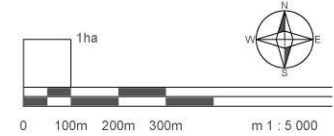
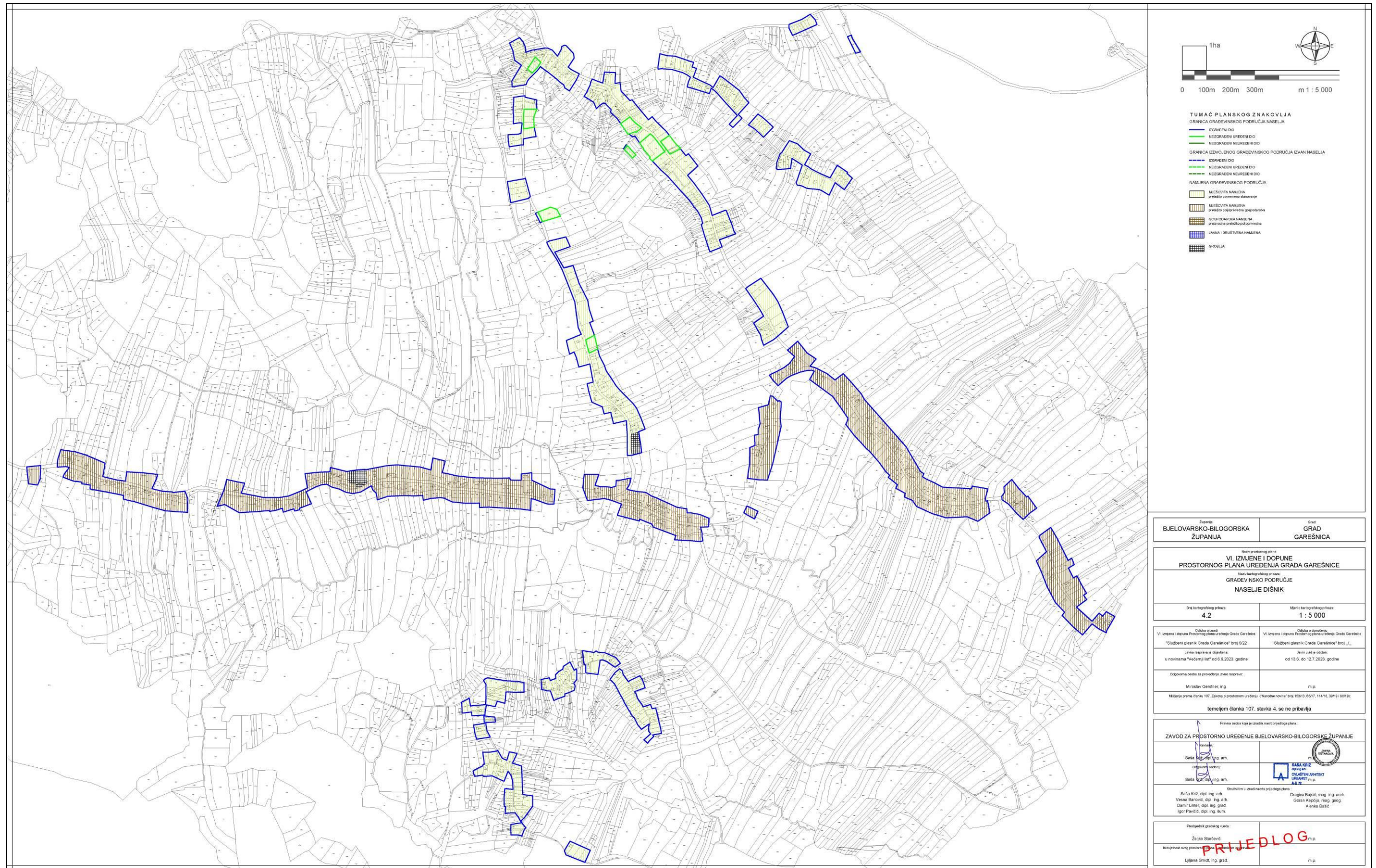
Prostorni plan uređenja Grada Garešnice
VI. izmjene i dopune
III. Prilozi



- TUMAČ PLANSKOG ZNAKOVlja**
GRANICA GRADEVINSKOG PODRUČJA NASELJA
- IZGRADENI DIO
 - NEIZGRADENI UREĐENI DIO
 - NEIZGRADENI NEUREĐENI DIO
- GRANICA IZDVOJENOG GRADEVINSKOG PODRUČJA IZVAN NASELJA
- IZGRADENI DIO
 - NEIZGRADENI UREĐENI DIO
 - NEIZGRADENI NEUREĐENI DIO
- NAMJENA GRADEVINSKOG PODRUČJA
- MJEŠOVITA NAMJENA pretežno stanovanje 1
 - MJEŠOVITA NAMJENA pretežno stanovanje 2
 - MJEŠOVITA NAMJENA pretežno poljoprivredna gospodarstva
 - MJEŠOVITA NAMJENA pretežno stambeno-polovna
 - GOSPODARSKA NAMJENA proizvodna-pretežno industrijska
 - GOSPODARSKA NAMJENA proizvodna-poljoprivredno-energetska
 - SPORTSKO-REKREACIJSKA NAMJENA
 - GROBLJA
 - OSTALO
 - OBHVAAT OBVEZNE IZRADE UPU-a

Županija: BJELOVARSKO-BILOGORSKA ŽUPANIJA		Grad: GRAD GAREŠNICA	
Naziv prostornog plana: VI. IZMJENE I DOPUNE PROSTORNOG PLANA UREĐENJA GRADA GAREŠNICE			
Naziv kartografskog prikaza: GRADEVINSKO PODRUČJE NASELJE CIGLENICA I DIO NASELJA KANIŠKA IVA I KAPELICA			
Brj. kartografskog prikaza: 4.1		Mjerilo kartografskog prikaza: 1 : 5 000	
Odluka o izradi VI. izmjena i dopuna Prostornog plana uređenja Grada Garešnice Javna rasprava je objavljena u novinama "Večernji list" od 6.6.2023. godine Odgovorna osoba za provođenje javne rasprave: Miroslav Gerstner, ing.		Odluka o donošenju VI. izmjena i dopuna Prostornog plana uređenja Grada Garešnice Javni uzeš je održan od 13.6. do 12.7.2023. godine m.p.	
Mijenje prema članku 107. Zakona o prostornom uređenju ("Narodne novine" broj 153/13, 85/17, 114/18, 38/19 i 98/19): temeljem članka 107. stavka 4. se ne pribavlja			
Pravna osoba koja je izradila nacrt prijedloga plana: ZAVOD ZA PROSTORNO UREĐENJE BJELOVARSKO-BILOGORSKE ŽUPANIJE			
Svrha: Saša Kriz, dipl. ing. arh. Odgovorni voditelj: Saša Kriz, dipl. ing. arh.		 SASA KRIZ dipl. ing. arh. OBLASTNI ARHITEKT URBANIST m.p. A-11/72	
Službeni tim u izradi nacrt prijedloga plana: Saša Kriz, dipl. ing. arh. Vesna Banović, dipl. ing. arh. Damir Lihter, dipl. ing. građ. Igor Pavičić, dipl. ing. sum.		Dragica Bajčić, mag. ing. arh. Goran Kepljica, mag. geog. Aleska Bašić	
Predsjednik gradskog vijeća: Željko Starčević m.p.		PRIJEDLOG m.p. Lijljana Šmidt, ing. građ. m.p.	

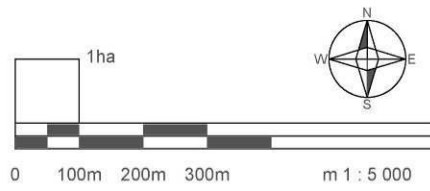
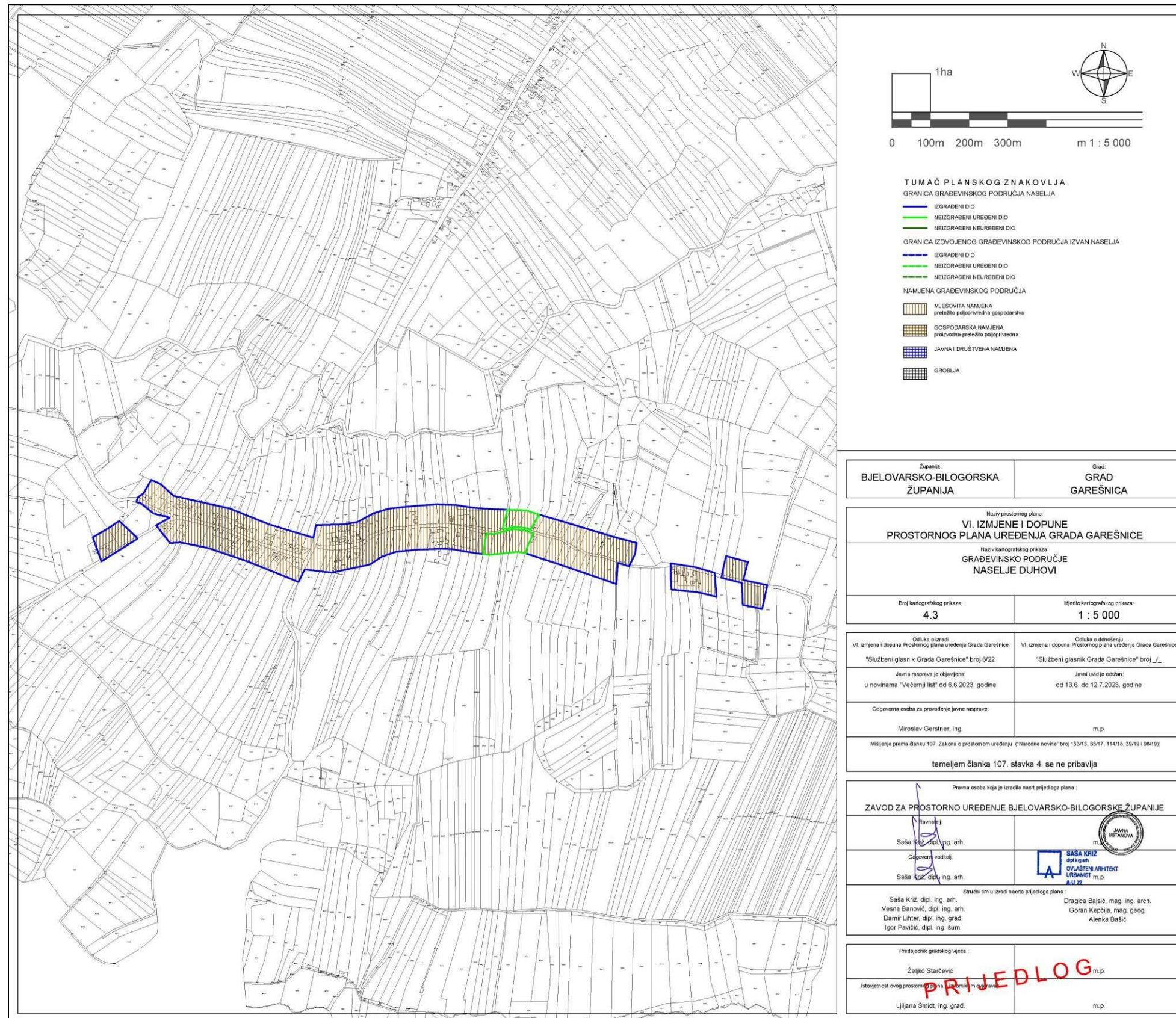
Prostorni plan uređenja Grada Garešnice
VI. izmjene i dopune
III. Prilozi



- TUMAČ PLANSKOG ZNAKOVLIJA**
- GRANICA GRAĐEVINSKOG PODRUČJA NASELJA**
- izgrađeni dio
 - neizgrađeni uređeni dio
 - neizgrađeni neuređeni dio
- GRANICA IZDVOJENOG GRAĐEVINSKOG PODRUČJA IZVAN NASELJA**
- izgrađeni dio
 - neizgrađeni uređeni dio
 - neizgrađeni neuređeni dio
- NAMJENA GRAĐEVINSKOG PODRUČJA**
- MJEŠOVITA NAMJENA
primarno poslovanje stambeno
 - MJEŠOVITA NAMJENA
primarno poljoprivredna proizvodnja
 - POSLOVNA NAMJENA
primarno primarno poljoprivredna
 - JAVNA I DRUŠTVENA NAMJENA
 - GRANICA

Šumari		Grad	
BIJELOVARSKO-BILOGORSKA ŽUPANIJA		GRAD GAREŠNICA	
Nadim prostornog plana			
VI. IZMJENE I DOPUNE			
PROSTORNOG PLANA UREĐENJA GRADA GAREŠNICE			
Nadim prostornog plana			
GRAĐEVINSKO PODRUČJE			
NASELJE DIŠNIK			
Broj katastarskih listova		Mjerilo katastarskih listova	
4,2		1 : 5 000	
Odbor o imenju i dopuni Prostornog plana uređenja Grada Garešnice		Odbor o imenju i dopuni Prostornog plana uređenja Grada Garešnice	
"Službeni glasnik Grada Garešnice" broj 9/22		"Službeni glasnik Grada Garešnice" broj „_“	
Za razdoblje od 1. siječnja 2022. godine		Za razdoblje od 1. siječnja 2023. godine	
u novinska "Večernji list" od 6.6.2023. godine		od 13.6. do 12.7.2023. godine	
Odgovorna osoba za provedbu javne rasprave:		m.p.	
Miroslav Čeršić, ing.		m.p.	
Mijenja prema članku 107. Zakona o prostornom uređenju ("Narodne novine" broj 150/13, 80/17, 114/18, 30/19 i 60/19);			
temeljem članka 107. stavka 4. se ne pribavlja			
Pravna osoba koja je uređivač nastoji pripojiti zlatu			
ZAVOD ZA PROSTORNO UREĐENJE BIJELOVARSKO-BILOGORSKE ŽUPANIJE			
Šefica		Šefica	
Saša Koz, dipl. ing. arch.		Saša Koz, dipl. ing. arch.	
Odgovorni voditelj		Odgovorni voditelj	
Saša Koz, dipl. ing. arch.		Saša Koz, dipl. ing. arch.	
Saša Koz, dipl. ing. arch.		Saša Koz, dipl. ing. arch.	
Saša Koz, dipl. ing. arch.		Saša Koz, dipl. ing. arch.	
Vesna Baronić, dipl. ing. arch.		Dragica Bajčić, mag. ing. arch.	
Davor Uher, dipl. ing. grad.		Goran Kepejuga, mag. genj.	
Igor Pavlić, dipl. ing. šum.		Alena Dabić	
Prijedlog gradnje objekta			
PRIJEDLOG m.p.			
Zeljko Starčević		m.p.	
Lijana Šimčić, ing. grad.		m.p.	

Prostorni plan uređenja Grada Garešnice
VI. izmjene i dopune
III. Prilozi



TUMAČ PLANSKOG ZNAKOVLJA

GRANICA GRADEVINSKOG PODRUČJA NASELJA

- IZGRADENI DIO
- NEIZGRADENI UREĐENI DIO
- NEIZGRADENI NEUREĐENI DIO

GRANICA IZDVOJENOG GRADEVINSKOG PODRUČJA IZVAN NASELJA

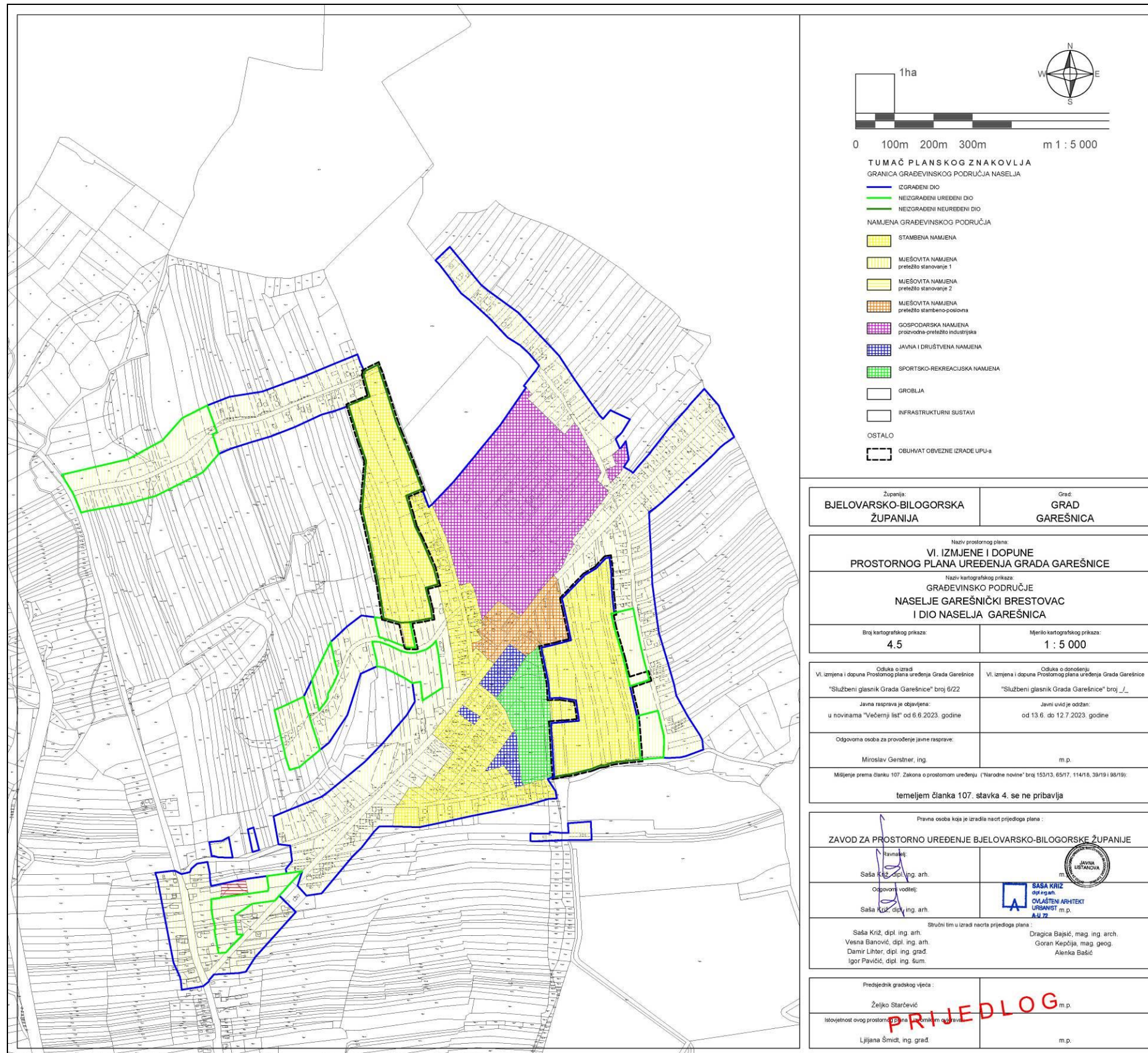
- IZGRADENI DIO
- NEIZGRADENI UREĐENI DIO
- NEIZGRADENI NEUREĐENI DIO

NAMJENA GRADEVINSKOG PODRUČJA

- MJEŠOVITA NAMJENA
pretežito poljoprivredna gospodarstva
- GOSPODARSKA NAMJENA
proizvodno-pretežito poljoprivredna
- JAVNA I DRUŠTVENA NAMJENA
- GROBLJA

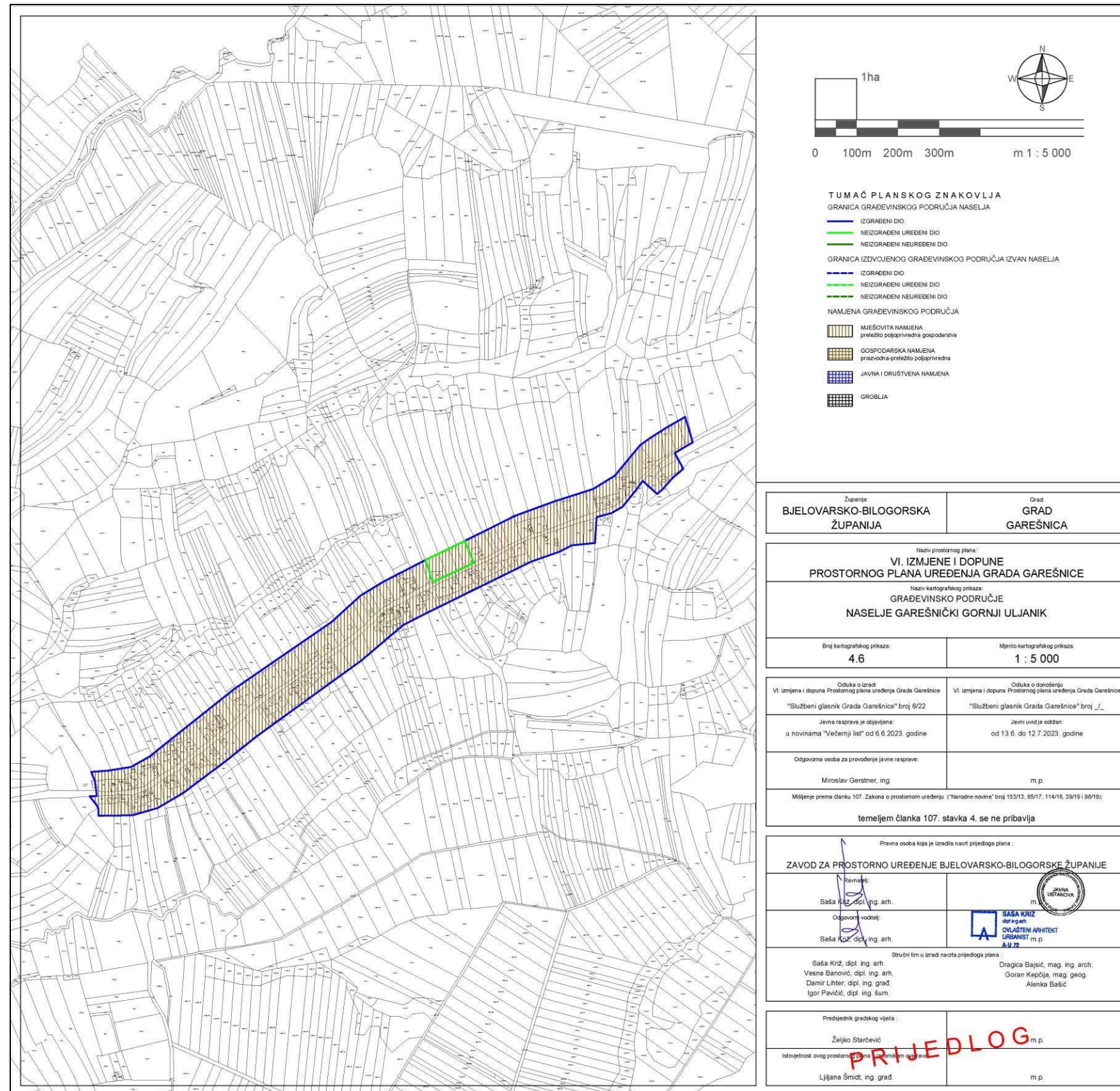
Županija: BJELOVARSKO-BILOGORSKA ŽUPANIJA	Grad: GRAD GAREŠNICA
<p>Naziv prostornog plana: VI. IZMJENE I DOPUNE PROSTORNOG PLANA UREĐENJA GRADA GAREŠNICE</p> <p>Naziv kartografskog prikaza: GRADEVINSKO PODRUČJE NASELJE DUHOVI</p>	
Broj kartografskog prikaza: 4,3	Mjerilo kartografskog prikaza: 1 : 5 000
<p>Odluka o izradi VI. izmjena i dopuna Prostornog plana uređenja Grada Garešnice "Službeni glasnik Grada Garešnice" broj 6/22 Javna rasprava je objavljena: u novinama "Večernji list" od 6.6.2023. godine</p>	<p>Odluka o donošenju VI. izmjena i dopuna Prostornog plana uređenja Grada Garešnice "Službeni glasnik Grada Garešnice" broj 1/23 Javni uvid je održan: od 13.6. do 12.7.2023. godine</p>
<p>Odgovorna osoba za provođenje javne rasprave: Miroslav Genstrner, ing.</p>	<p>m.p.</p>
<p>Mijenje prema članku 107. Zakona o prostornom uređenju ("Narodne novine" broj 153/13, 65/17, 114/18, 39/19 i 98/19): temeljem članka 107. stavka 4. se ne pribavlja</p>	
<p>Pravna osoba koja je izradila nacrt prijedloga plana: ZAVOD ZA PROSTORNO UREĐENJE BJELOVARSKO-BILOGORSKE ŽUPANIJE</p>	
<p>Saša Kriz, dipl. ing. arh. Odgovorni voditelj: Saša Kriz, dipl. ing. arh.</p>	<p>SASA KRIZ dipl. ing. arh. OVLAŠTENI ARHITEKT URBANIST m.p. A-1/17</p>
<p>Saša Kriz, dipl. ing. arh. Vesna Banović, dipl. ing. arh. Damir Lihter, dipl. ing. građ. Igor Pavičić, dipl. ing. šum.</p>	<p>Dragica Bajsić, mag. ing. arch. Goran Kepčija, mag. geog. Alenka Bašić</p>
<p>Predsjednik gradskog vijeća: Željko Starčević</p>	<p>m.p.</p>
<p>Istovjetnost ovog prostornog plana uređenja potvrđuje se ovim prijedlogom: Lijljana Šmidt, ing. građ.</p>	<p>m.p.</p>

Prostorni plan uređenja Grada Garešnice
VI. izmjene i dopune
III. Prilozi



Županija BJELOVARSKO-BILOGORSKA ŽUPANIJA	Grad GRAD GAREŠNICA
Naziv prostornog plana: VI. IZMJENE I DOPUNE PROSTORNOG PLANA UREĐENJA GRADA GAREŠNICE	
Naziv kartografskog prikaza: GRAĐEVINSKO PODRUČJE NASELJE GAREŠNIČKI BRESTOVAC I DIO NASELJA GAREŠNICA	
Broj kartografskog prikaza: 4.5	Mjerilo kartografskog prikaza: 1 : 5 000
Oduka o izradi VI. izmjene i dopune Prostornog plana uređenja Grada Garešnice "Službeni glasnik Grada Garešnice" broj 6/22 Javna rasprava je objavljena: u novinama "Večernji list" od 6.6.2023. godine Odgovorna osoba za provođenje javne rasprave: Miroslav Geršmer, ing.	Oduka o donošenju VI. izmjene i dopune Prostornog plana uređenja Grada Garešnice "Službeni glasnik Grada Garešnice" broj „/„ Javni uvid je održan: od 13.6. do 12.7.2023. godine m.p.
Mišljenje prema članku 107. Zakona o prostornom uređenju: ("Narodne novine" broj 153/13, 65/17, 114/18, 39/19 i 98/19): temeljem članka 107. stavka 4. se ne pribavlja	
Pravna osoba koja je izradila nacrt prijedloga plana: ZAVOD ZA PROSTORNO UREĐENJE BJELOVARSKO-BILOGORSKE ŽUPANIJE	
Izvornik: Saša Križ, dipl. ing. arh. Odgovorni voditelj: Saša Križ, dipl. ing. arh.	 SAŠA KRIZ dipl. inženjer arhitekture Ovlašten arhitekt URBANIST m.p. #13172
Stručni tim u izradi nacrta prijedloga plana: Saša Križ, dipl. ing. arh. Vesna Banović, dipl. ing. arh. Damir Lihter, dipl. ing. građ. Igor Pavičić, dipl. ing. šum.	
Stručni tim u izradi nacrta prijedloga plana: Dragica Bajsić, mag. ing. arch. Goran Kepčija, mag. geog. Alenka Bašić	
Predsjednik gradskog vijeća: Željko Starčević	m.p.
Isteojednost ovog prostornog plana uređenja:	
Lijana Šimčić, ing. građ.	m.p.

Prostorni plan uređenja Grada Garešnice
VI. izmjene i dopune
III. Prilozi



Županija: BJELOVARSKO-BILOGORSKA ŽUPANIJA	Grad: GRAD GAREŠNICA
---	------------------------------------

Naziv prostornog plana:
**VI. IZMJENE I DOPUNE
PROSTORNOG PLANA UREĐENJA GRADA GAREŠNICE**

Naziv kartografskog prikaza:
**GRADEVINSKO PODRUČJE
NASELJE GAREŠNIČKI GORNJI ULJANIK**

Broj kartografskog prikaza: 4.6	Mjerilo kartografskog prikaza: 1 : 5 000
---	--

Odluka o izradi VI. izmjene i dopuna Prostornog plana uređenja Grada Garešnice "Službeni glasnik Grada Garešnice" broj 6/22	Odluka o donošenju VI. izmjene i dopuna Prostornog plana uređenja Grada Garešnice "Službeni glasnik Grada Garešnice" broj „_“
---	---

Javna rasprava je objavljena: u novinama "Večernji list" od 6.6.2023. godine	Javni oviđ je održan: od 13.6. do 12.7.2023. godine
---	--

Odgovorna osoba za provođenje javne rasprave: Miroslav Gerstner, ing.	m.p.
--	------

Mišljenje prema članku 107. Zakona o prostornom uređenju ("Narodne novine" broj 153/13, 65/17, 114/18, 39/19 i 98/19):
temeljem članka 107. stavka 4. se ne pribavlja

Pravna osoba koja je izradila nacrt prijedloga plana:
ZAVOD ZA PROSTORNO UREĐENJE BJELOVARSKO-BILOGORSKE ŽUPANIJE

Ravnatelj: Saša Kriz, dipl. ing. arh.	
Odgovorni voditelj: Saša Kriz, dipl. ing. arh.	

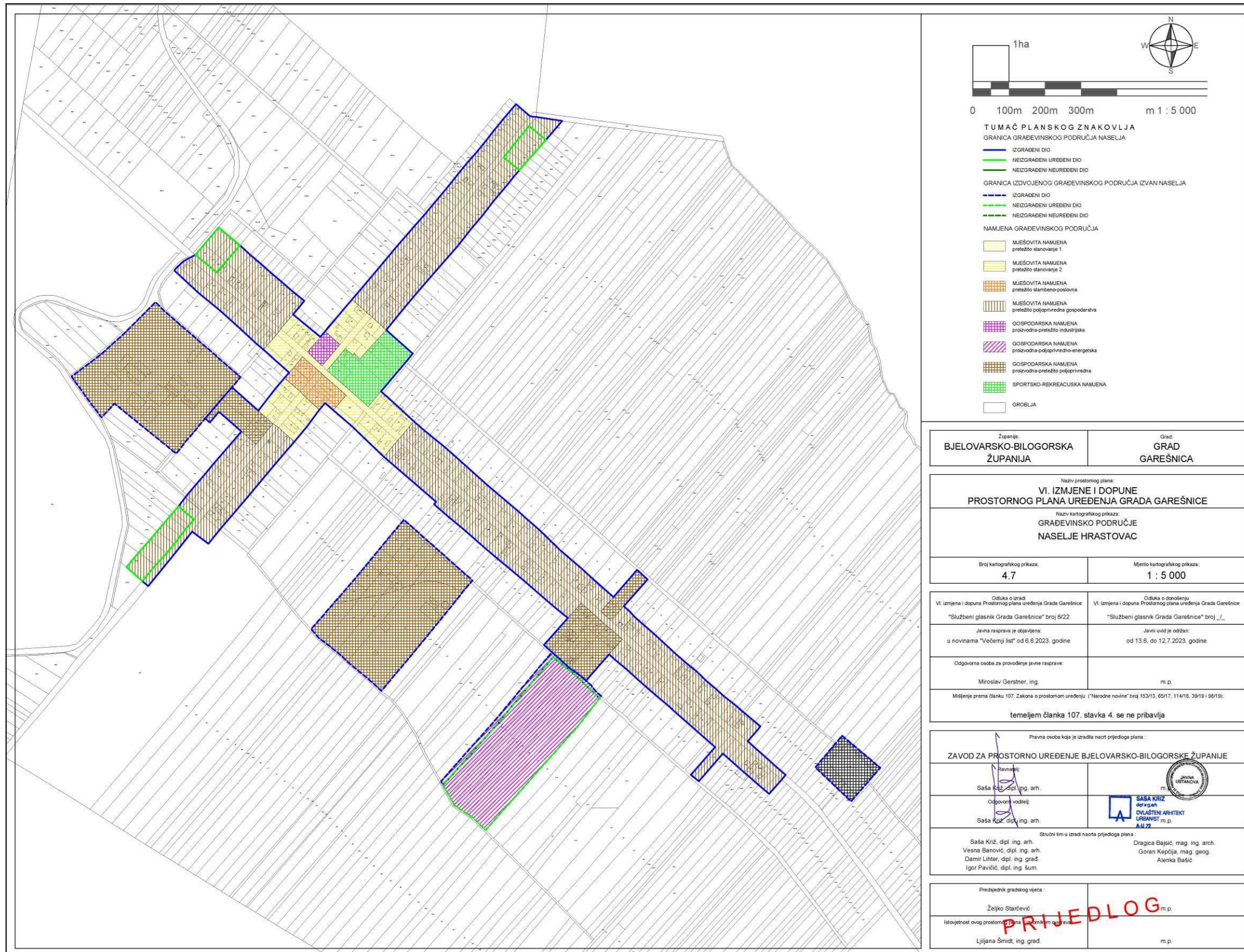
Saša Kriz, dipl. ing. arh. Vesna Baranović, dipl. ing. arh. Damir Linter, dipl. ing. građ. Igor Pavčić, dipl. ing. šum.	Stručni tim u izradi nacrta prijedloga plana: Dragica Bajsić, mag. ing. arch. Goran Kepčija, mag. geog. Alenka Bašić
--	---

Predsjednik gradskog vijeća: Željko Starčević	m.p.
--	------

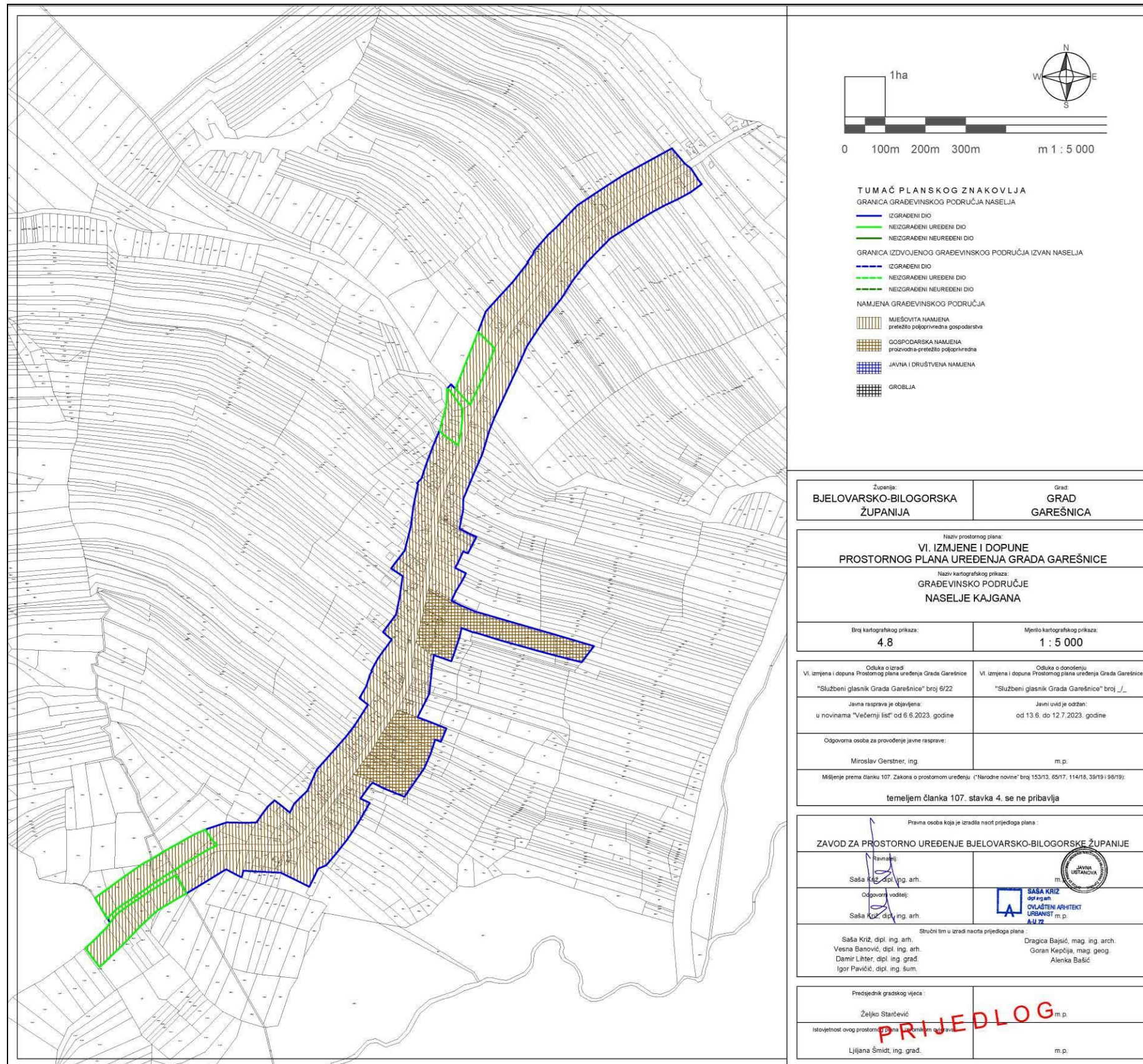
Istovjetnost ovog prostornog plana potvrđuje se: Lijljana Šmidt, ing. građ.	m.p.
--	------

PRIJEDLOG

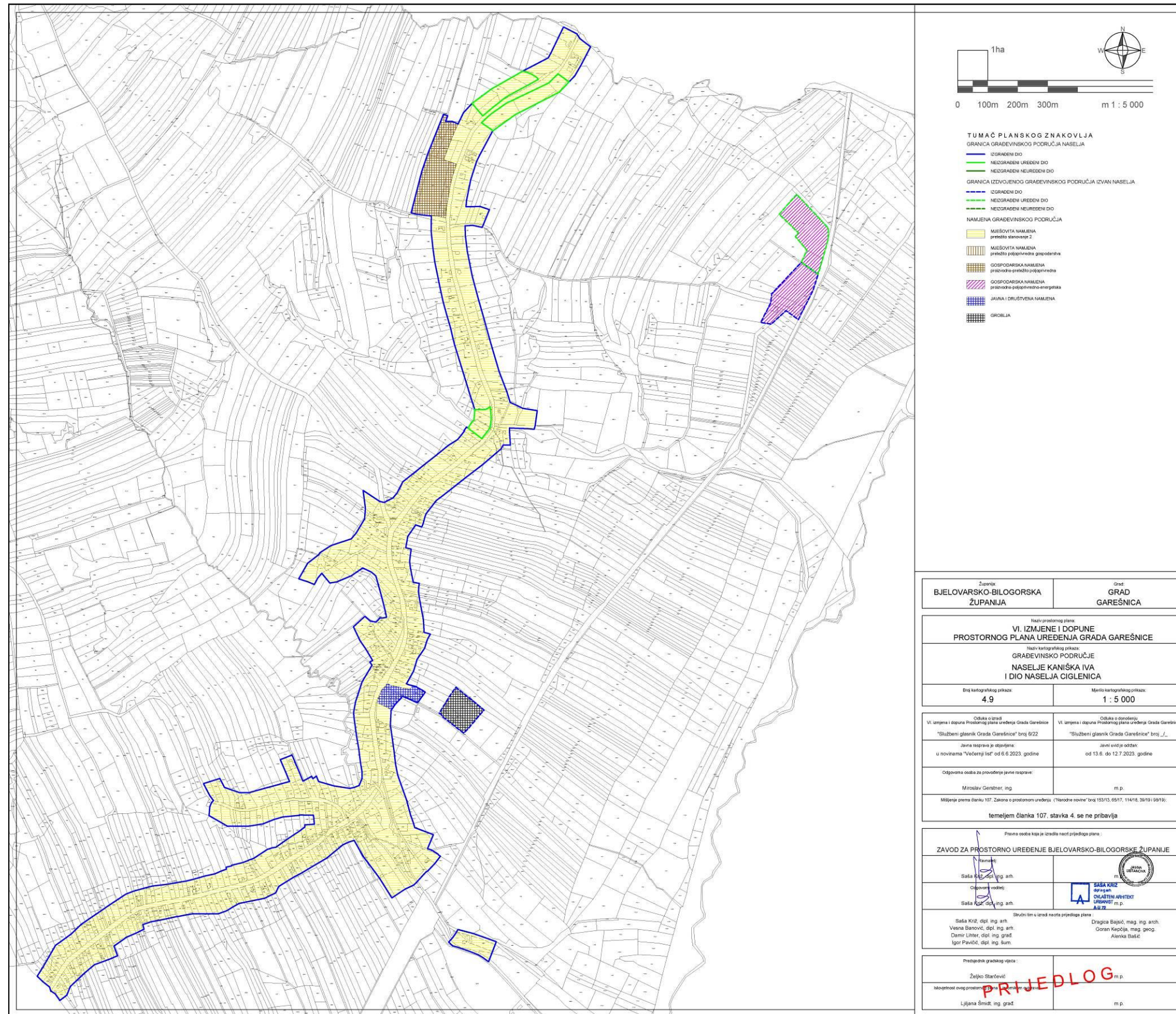
Prostorni plan uređenja Grada Garešnice
VI. izmjene i dopune
III. Prilozi



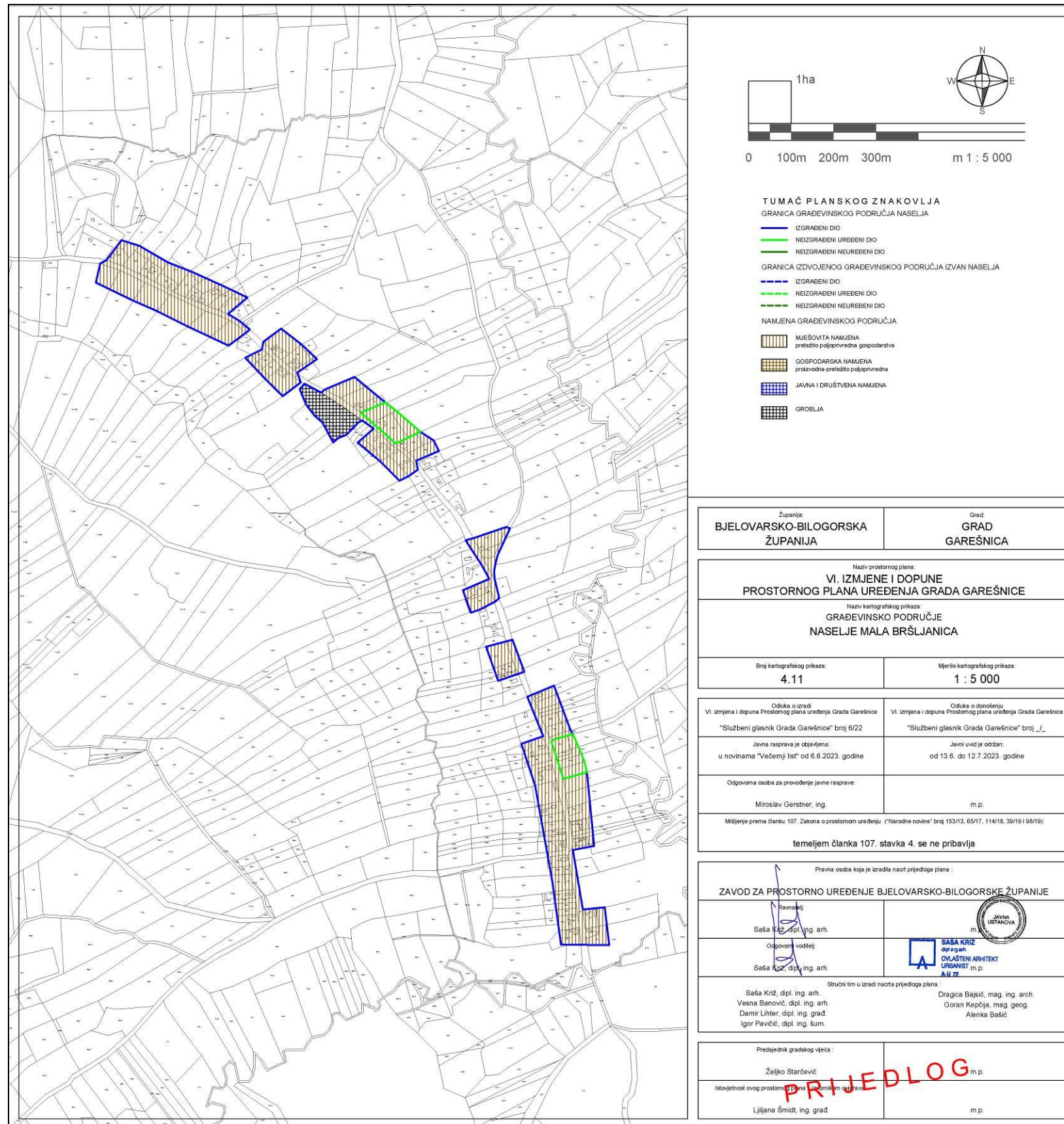
Prostorni plan uređenja Grada Garešnice
VI. izmjene i dopune
III. Prilozi



Prostorni plan uređenja Grada Garešnice
VI. izmjene i dopune
III. Prilozi

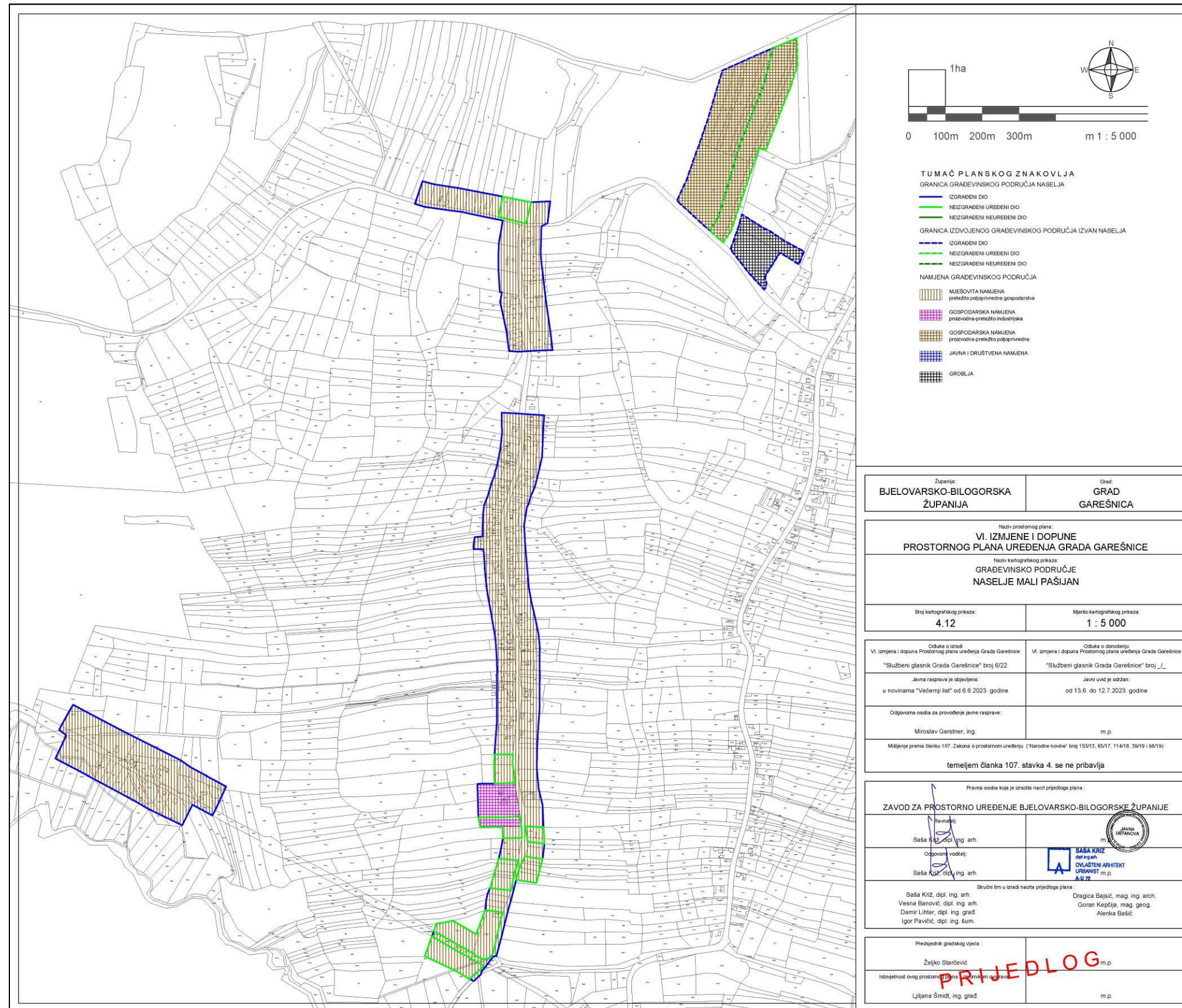


Prostorni plan uređenja Grada Garešnice
VI. izmjene i dopune
III. Prilozi



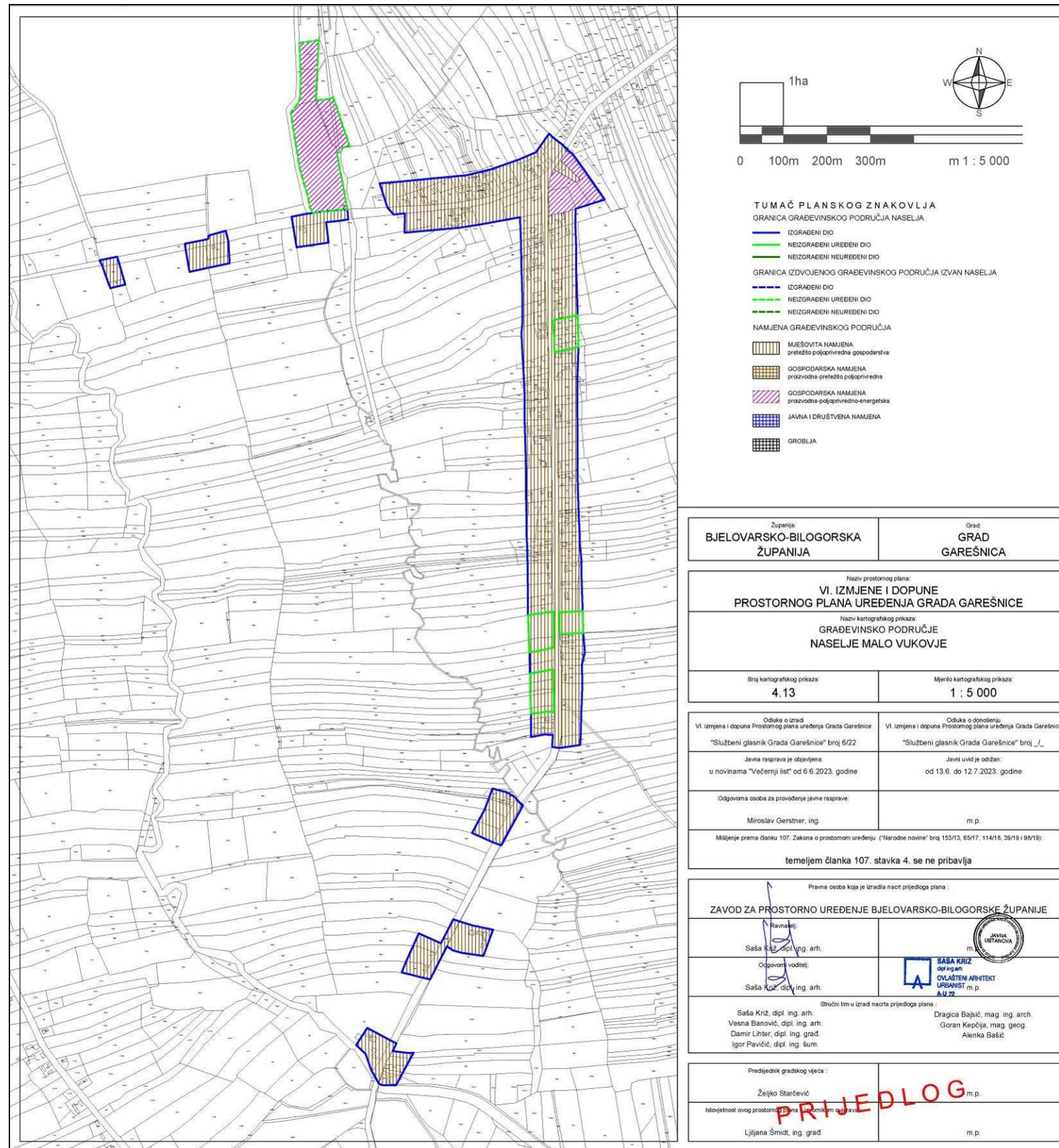
Županija: BJELOVARSKO-BILOGORSKA ŽUPANIJA	Grad: GRAD GAREŠNICA
Naziv prostornog plana: VI. IZMJENE I DOPUNE PROSTORNOG PLANA UREĐENJA GRADA GAREŠNICE	
Naziv kartografskog prikaza: GRADEVINSKO PODRUČJE NASELJE MALA BRŠLJANICA	
Broj kartografskog prikaza: 4.11	Mjerilo kartografskog prikaza: 1 : 5 000
Odluka o izradi VI. izmjene i dopuna Prostornog plana uređenja Grada Garešnice "Službeni glasnik Grada Garešnice" broj 6/22 Javna rasprava je objavljena u novinama "Večernji list" od 6.6.2023. godine	Odluka o donošenju VI. izmjene i dopuna Prostornog plana uređenja Grada Garešnice "Službeni glasnik Grada Garešnice" broj 7/_ Javni uvid je održan od 13.6. do 12.7.2023. godine
Odgovorna osoba za provođenje javne rasprave: Miroslav Gerstner, ing.	m.p.
Mišljenje prema članku 107. Zakona o prostornom uređenju ("Narodne novine" broj 153/13, 65/17, 114/18, 39/19 i 98/19): temeljem članka 107. stavka 4. se ne pribavlja	
Pravna osoba koja je izradila nacrt prijedloga plana: ZAVOD ZA PROSTORNO UREĐENJE BJELOVARSKO-BILOGORSKE ŽUPANIJE	
Revizor: Saša Kriz, dipl. ing. arh.	
Odgovorni voditelj: Saša Kriz, dipl. ing. arh.	SASA KRIZ dipl. ing. arh. OVLAŠTENI ARHITEKT URBANISTI m.p. A.U. 72
Saša Kriz, dipl. ing. arh. Vesna Banović, dipl. ing. arh. Damir Lihter, dipl. ing. grad. Igor Pavičić, dipl. ing. šum.	Dragica Bajčić, mag. ing. arh. Goran Kerpčija, mag. geog. Alenka Bašić
Predsjednik gradskog vijeća: Željko Starčević	m.p.
Istovjetnost ovog prostornog plana izraženim ovjerenim pečatom: Ljiljana Šmidt, ing. grad.	m.p.

Prostorni plan uređenja Grada Garešnice
VI. izmjene i dopune
III. Prilozi

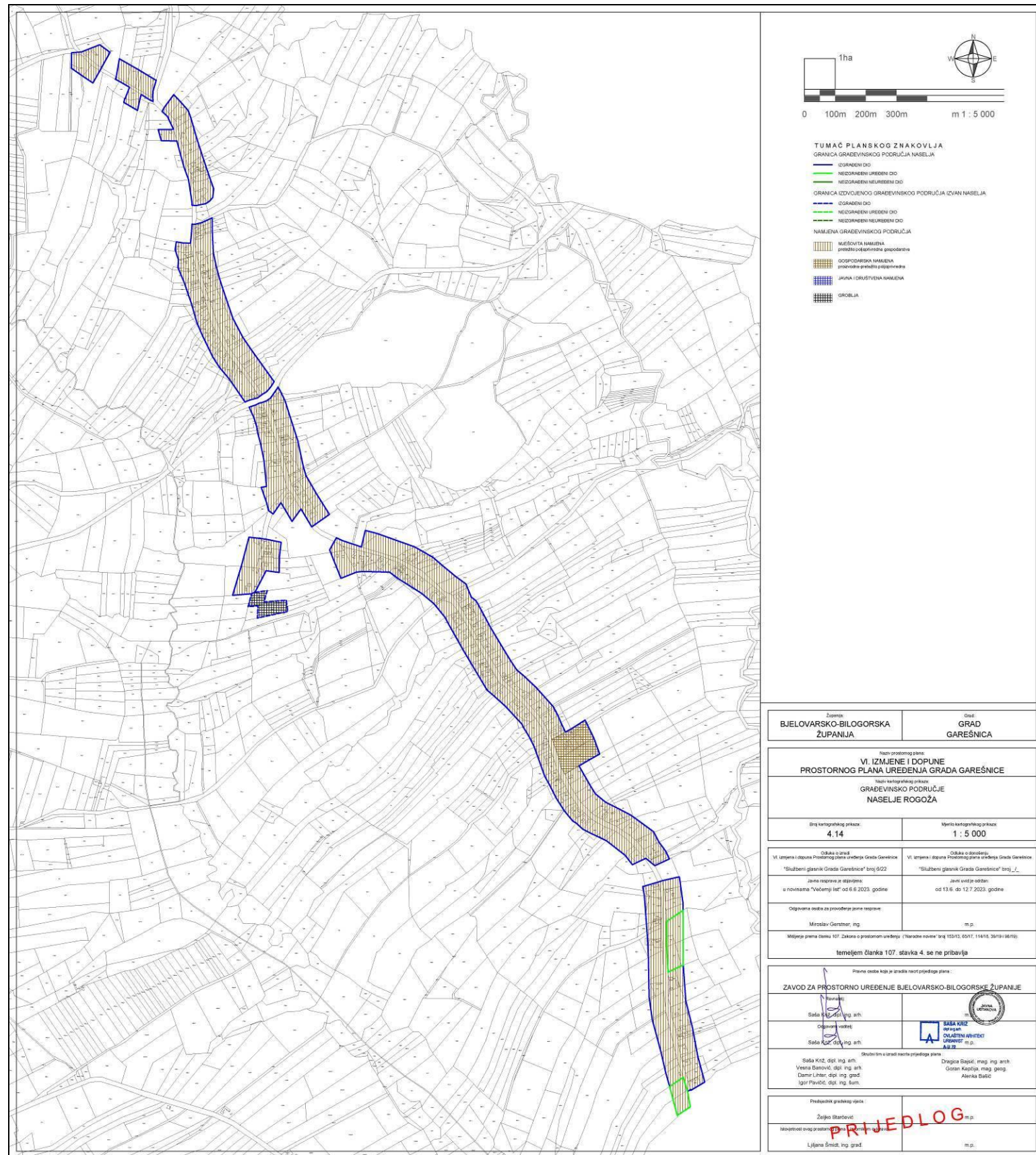


Županija: BJELOVARSKO-BILOGORSKA ŽUPANIJA	Grad: GRAD GAREŠNICA
Naziv prostornog plana: VI. IZMJENE I DOPUNE PROSTORNOG PLANA UREĐENJA GRADA GAREŠNICE	
Naziv kartografskog prikaza: GRADEVINSKO PODRUČJE NASELJE MALI PAŠIJAN	
Broj kartografskog prikaza: 4.12	Mjerilo kartografskog prikaza: 1 : 5 000
Odluka o izradi VI. izmjene i dopuna Prostornog plana uređenja Grada Garešnice "Službeni glasnik Grada Garešnice" broj 6/22 Javna rasprava je objavljena u novinama "Večernji list" od 6.6.2023. godine	Odluka o donošenju VI. izmjene i dopuna Prostornog plana uređenja Grada Garešnice "Službeni glasnik Grada Garešnice" broj J_... Javni uvid je održan od 13.6. do 12.7.2023. godine
Odpovorna osoba za provođenje javne rasprave: Miroslav Gerstner, ing.	m.p.
Mišljenje prema članku 107. Zakona o prostornom uređenju ("Narodne novine" broj 153/13, 65/17, 114/18, 39/19 i 98/19): temeljem članka 107. stavka 4. se ne pribavlja	
Pravna osoba koja je izradila nacrt prijedloga plana: ZAVOD ZA PROSTORNO UREĐENJE BJELOVARSKO-BILOGORSKE ŽUPANIJE	
Revizor: Saša Kriz, dipl. ing. arch.	
Odpovorni voditelj: Saša Kriz, dipl. ing. arch.	SASA KRIZ dipl. ing. arch. OVLAŠTENI ARHITEKT URBANIST m.p. A-3/22
Stručni tim u izradi nacrta prijedloga plana: Saša Kriz, dipl. ing. arch. Vesna Banović, dipl. ing. arch. Damir Litter, dipl. ing. grad. Igor Pavličić, dipl. ing. šum.	Dragica Bajsić, mag. ing. arch. Goran Keplija, mag. geog. Alenka Bašić
Predsjednik gradskog vijeća: Željko Starčević	m.p.
Istovjetnost ovog prostornog plana potvrđuje se ovim ovjerenim originalom: Ljiljana Šmitc, ing. grad.	m.p.

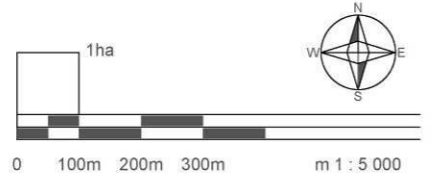
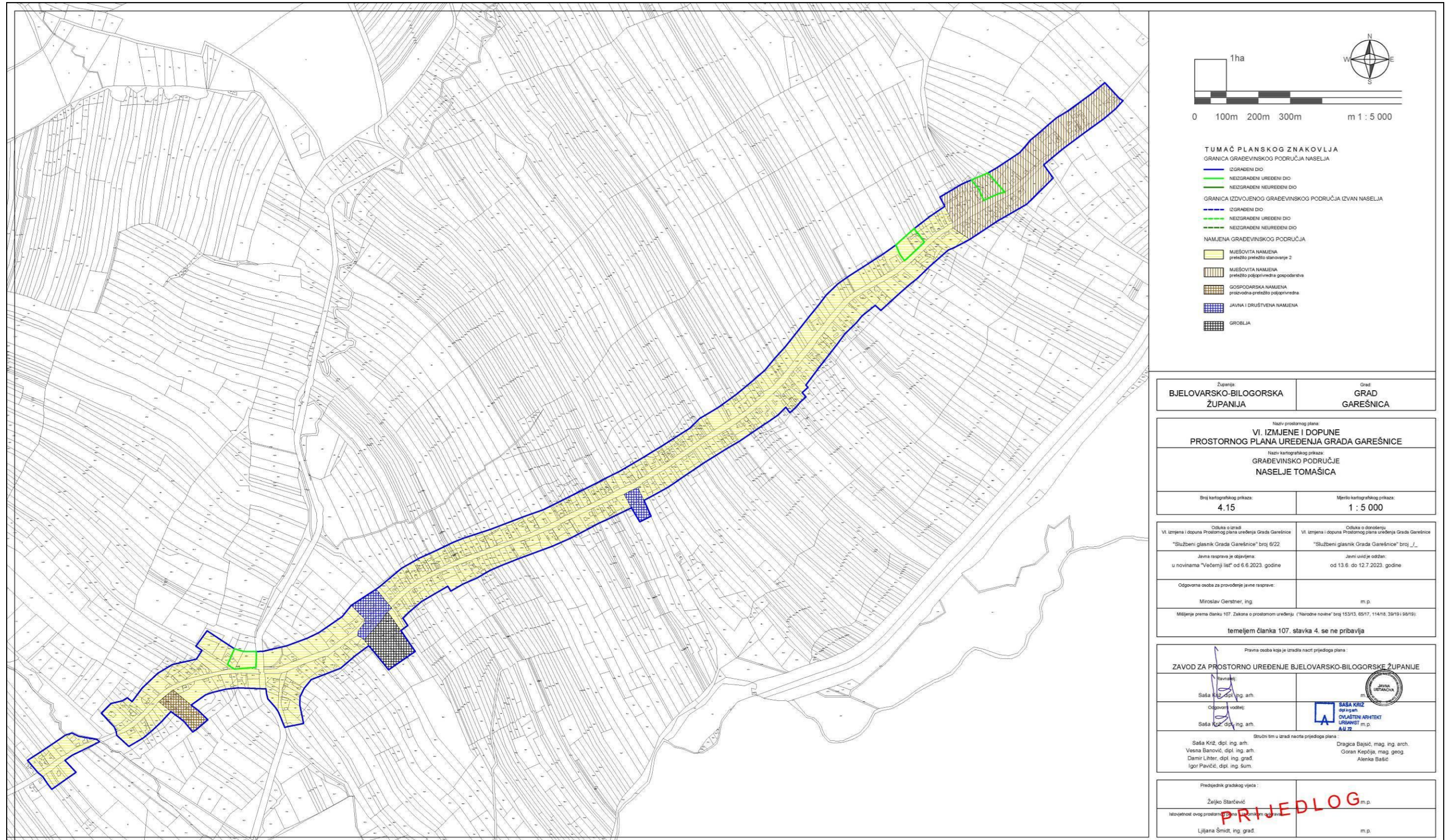
Prostorni plan uređenja Grada Garešnice
VI. izmjene i dopune
III. Prilozi



Prostorni plan uređenja Grada Garešnice
VI. izmjene i dopune
III. Prilozi



Prostorni plan uređenja Grada Garešnice
VI. izmjene i dopune
III. Prilozi



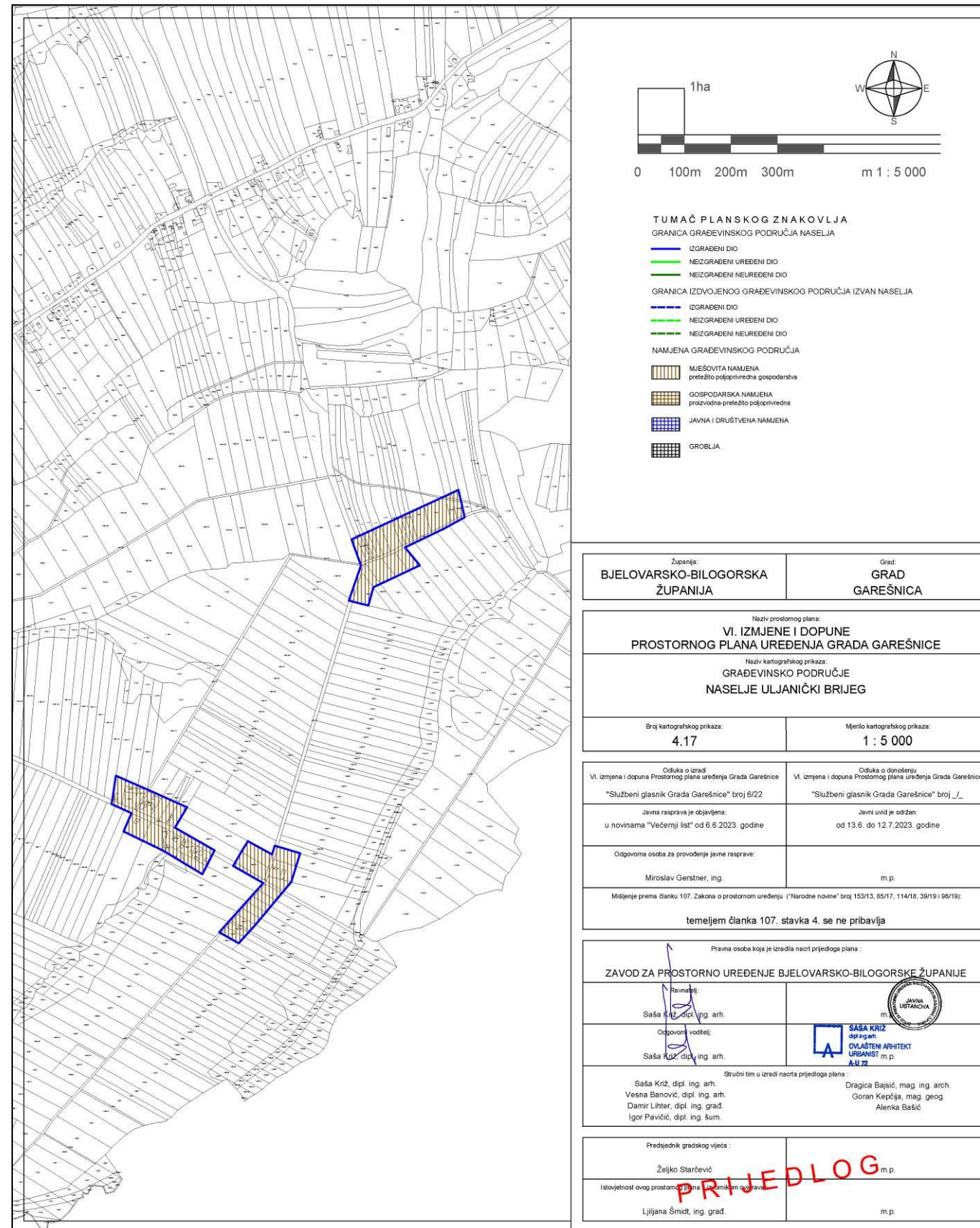
- TUMAČ PLANSKOG ZNAKOVLJA**
GRANICA GRAĐEVINSKOG PODRUČJA NASELJA
- IZGRADENI DIO
 - NEIZGRADENI UREĐENI DIO
 - NEIZGRADENI NEUREĐENI DIO
- GRANICA IZDVOJENOG GRAĐEVINSKOG PODRUČJA IZVAN NASELJA
- IZGRADENI DIO
 - NEIZGRADENI UREĐENI DIO
 - NEIZGRADENI NEUREĐENI DIO
- NAMJENA GRAĐEVINSKOG PODRUČJA
- MJEŠOVITA NAMJENA
pretežno pretežno stanovanje 2
 - MJEŠOVITA NAMJENA
pretežno podoprivredna gospodarstva
 - GOSPODARSKA NAMJENA
proizvodna-pretežno poljoprivredna
 - JAVNA I DRUŠTVENA NAMJENA
 - GRUBLJA

Županija: BJELOVARSKO-BILOGORSKA ŽUPANIJA		Grad: GRAD GAREŠNICA	
Naziv prostornog plana: VI. IZMJENE I DOPUNE PROSTORNOG PLANA UREĐENJA GRADA GAREŠNICE Naziv kartografskog prikaza: GRAĐEVINSKO PODRUČJE NASELJE TOMAŠICA			
Broj kartografskog prikaza: 4.15		Mjerilo kartografskog prikaza: 1 : 5 000	
Odluka o izradi: VI. izmjena i dopuna Prostornog plana uređenja Grada Garešnice "Službeni glasnik Grada Garešnice" broj 6/22. Javna rasprava je objavljena: u novinama "Večernji list" od 6.6.2023. godine		Odluka o donošenju: VI. izmjena i dopuna Prostornog plana uređenja Grada Garešnice "Službeni glasnik Grada Garešnice" broj 1... Javni uvid je održan: od 13.6. do 12.7.2023. godine	
Odgovorna osoba za provođenje javne rasprave:			
Miroslav Gerstner, ing.		m.p.	
Mišljenje prema članku 107. Zakona o prostornom uređenju ("Narodne novine" broj 153/13, 65/17, 114/18, 38/19 i 98/19): temeljem članka 107. stavka 4. se ne pribavlja			
Privna osoba koja je izradila nacrt prijedloga plana: ZAVOD ZA PROSTORNO UREĐENJE BJELOVARSKO-BILOGORSKE ŽUPANIJE			
Izradio: Saša Kriz, dipl. ing. arh.			
Odgovorni voditelj: Saša Kriz, dipl. ing. arh.			
Stručni tim u izradi nacrta prijedloga plana:			
Saša Kriz, dipl. ing. arh. Vesna Banović, dipl. ing. arh. Damir Lihter, dipl. ing. građ. Igor Pavličić, dipl. ing. sum.		Dragica Bajsić, mag. ing. arch. Goran Kepčija, mag. geog. Alenka Bašić	
Predsjednik gradskog vijeća:			
Željko Starčević		m.p.	
Izvjestitelj ovog prostornog plana:			
Ljiljana Šmidt, ing. građ.		m.p.	

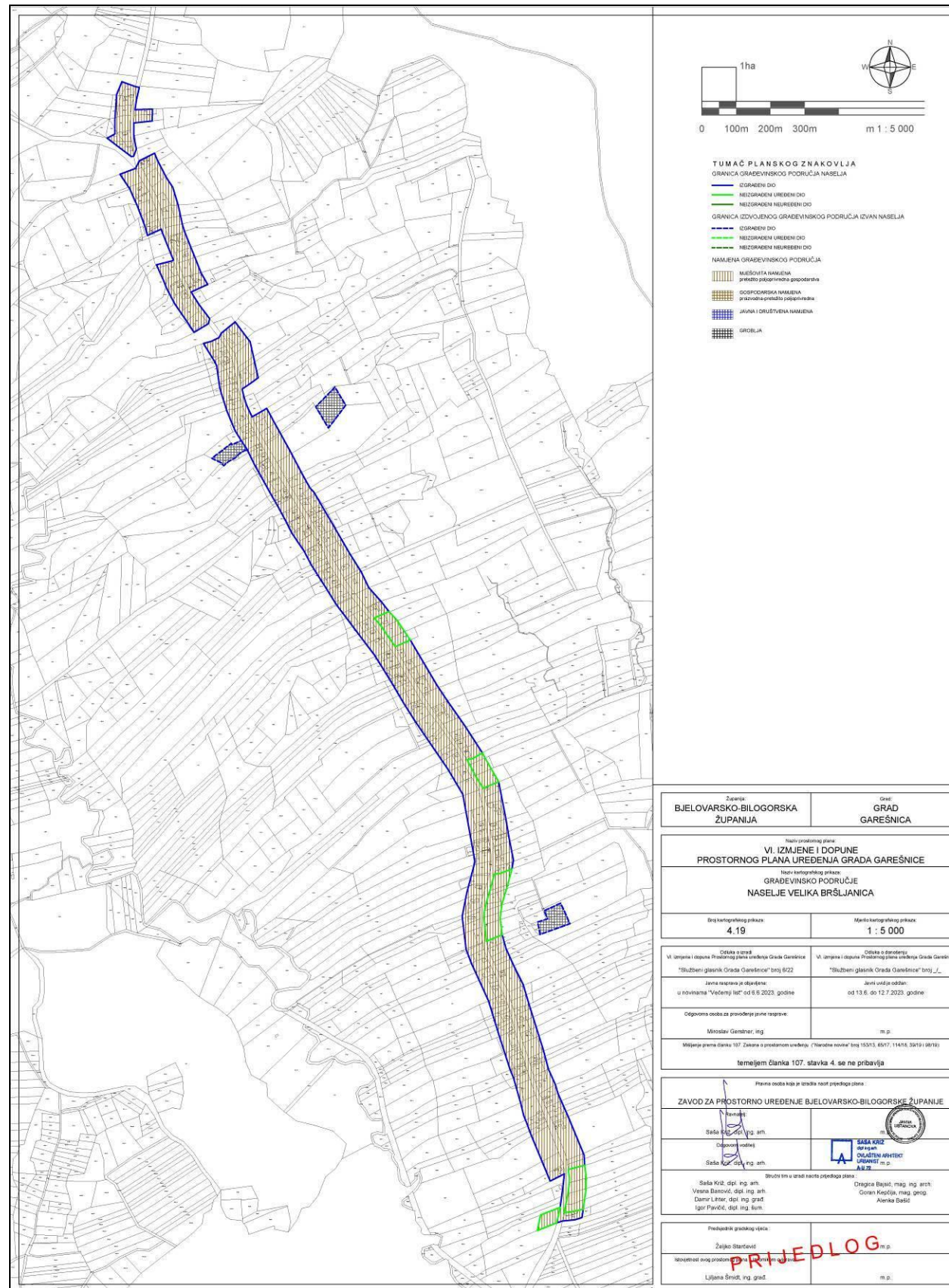
Prostorni plan uređenja Grada Garešnice
VI. izmjene i dopune
III. Prilozi



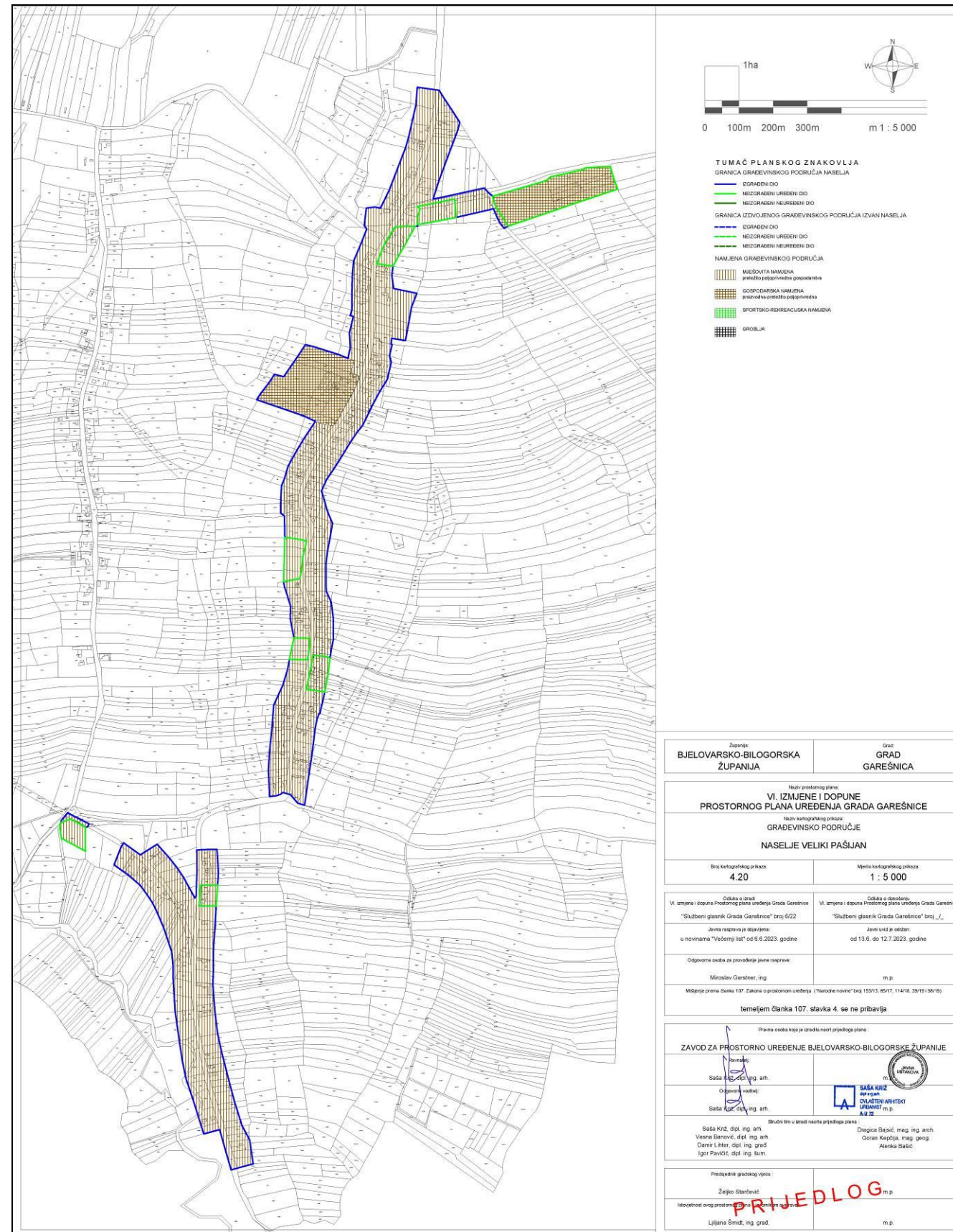
Prostorni plan uređenja Grada Garešnice
VI. izmjene i dopune
III. Prilozi



Prostorni plan uređenja Grada Garešnice
VI. izmjene i dopune
III. Prilozi

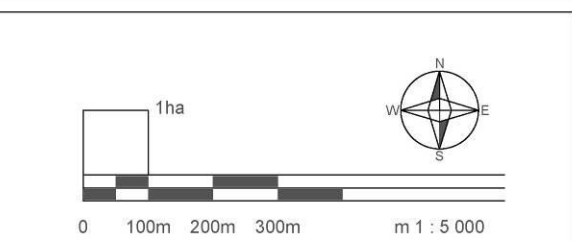
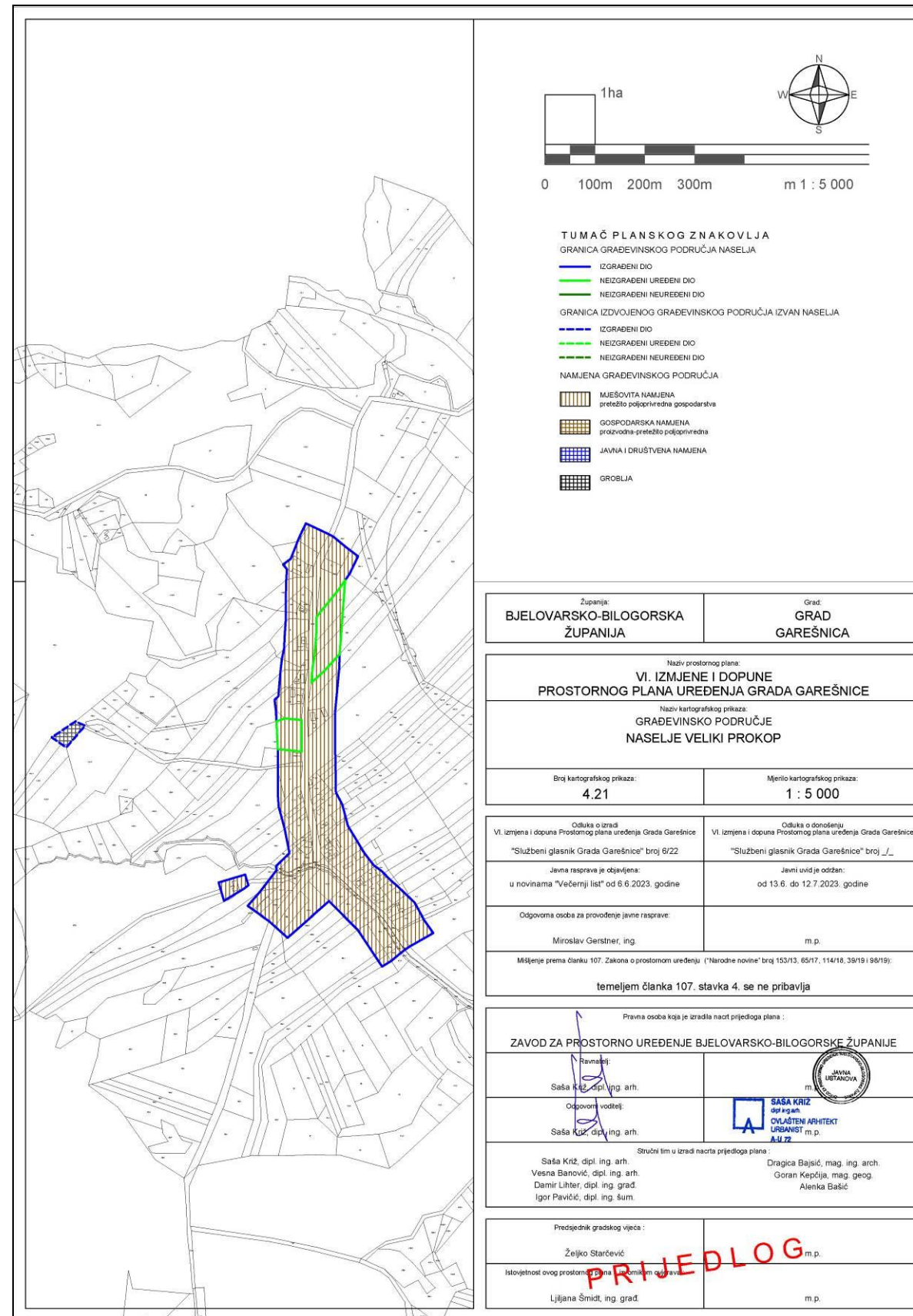


Prostorni plan uređenja Grada Garešnice
VI. izmjene i dopune
III. Prilozi



Županija: BJELOVARSKO-BILOGORSKA ŽUPANIJA	Grad: GRAD GAREŠNICA
Naziv prostornog plana: VI. IZMJENE I DOPUNE PROSTORNOG PLANA UREĐENJA GRADA GAREŠNICE Naziv katastarskog općine: GRAĐEVINSKO PODRUČJE NASELJE VELIKI PAŠIJAN	
Broj katastarskog općine: 420	Mjerilo katastarskog općine: 1 : 5 000
VI. izmjena i dopuna Prostornog plana uređenja Grada Garešnice: "Službeni glasnik Grada Garešnice" broj 6/22 Zaključena razprava u skladu sa: u novinama "Večernji list" od 6.6.2023. godine	VI. izmjena i dopuna Prostornog plana uređenja Grada Garešnice: "Službeni glasnik Grada Garešnice" broj „_“ Zaključena razprava u skladu sa: od 13.6. do 12.7.2023. godine
Odgovorna osoba za provedbu javne rasprave: Miroslav Čerčanec, ing.	m.p.
Mijenja se prema članku 107. Zakona o prostornom uređenju ("Narodne novine" broj 153/13, 65/17, 114/18, 28/19 i 38/19) temeljem članka 107. stavka 4. se ne pribavlja	
Plana osoba koja je izradila ovaj prijedlog plana: ZAVOD ZA PROSTORNO UREĐENJE BJELOVARSKO-BILOGORSKE ŽUPANIJE	
Izradio: Saša Kuz, dipl. ing. arh. Odlučeno u skladu sa: Saša Kuz, dipl. ing. arh.	 SASA KUZ organizacija ZA PROSTORNO UREĐENJE i ARHITEKTURU m.p.
Sudjelovali u izradi nacrtne prijedloga plana: Saša Kuz, dipl. ing. arh. Vinko Štanić, dipl. ing. arh. Damir Luter, dipl. ing. građ. Igor Pavličić, dipl. ing. šum.	Odlučeno u skladu sa: Dragica Bajčić, mag. ing. arh. Goran Kuzlić, mag. geog. Alenka Bašić.
Predsjednik gradskog vijeća: Željko Starčević m.p.	PRIJEDLOG m.p.
Ljubana Šimut, ing. građ.	m.p.

Prostorni plan uređenja Grada Garešnice
VI. izmjene i dopune
III. Prilozi



- TUMAČ PLANSKOG ZNAKOVLJA**
- GRANICA GRAĐEVINSKOG PODRUČJA NASELJA
- IZGRAĐENI DIO
 - NEIZGRAĐENI UREĐENI DIO
 - NEIZGRAĐENI NEUREĐENI DIO
- GRANICA IZDVOJENOG GRAĐEVINSKOG PODRUČJA IZVAN NASELJA
- IZGRAĐENI DIO
 - NEIZGRAĐENI UREĐENI DIO
 - NEIZGRAĐENI NEUREĐENI DIO
- NAMJENA GRAĐEVINSKOG PODRUČJA
- MJEŠOVITA NAMJENA
pretežno poljoprivredna gospodarstva
 - GOSPODARSKA NAMJENA
produktivna-pretežno poljoprivredna
 - JAVNA I DRUŠTVENA NAMJENA
 - GROBLJA

Županija: BJELOVARSKO-BILOGORSKA ŽUPANIJA	Grad: GRAD GAREŠNICA
---	------------------------------------

Naziv prostornog plana:
**VI. IZMJENE I DOPUNE
PROSTORNOG PLANA UREĐENJA GRADA GAREŠNICE**

Naziv kartografskog prikaza:
**GRAĐEVINSKO PODRUČJE
NASELJE VELIKI PROKOP**

Broj kartografskog prikaza: 4.21	Mjerilo kartografskog prikaza: 1 : 5 000
--	--

Odluka o izradi VI. izmjene i dopuna Prostornog plana uređenja Grada Garešnice: "Službeni glasnik Grada Garešnice" broj 6/22	Odluka o donošenju VI. izmjene i dopuna Prostornog plana uređenja Grada Garešnice: "Službeni glasnik Grada Garešnice" broj 1/23
Javna rasprava je objavljena: u novinama "Večernji list" od 6.6.2023. godine	Javni uvid je održan: od 13.6. do 12.7.2023. godine

Odgovorna osoba za provođenje javne rasprave: Miroslav Gerstner, ing.	m.p.
--	------

Mišljenje prema članku 107. Zakona o prostornom uređenju ("Narodne novine" broj 153/13, 65/17, 114/18, 39/19 i 98/19):
temeljem članka 107. stavka 4. se ne pribavlja

Pravna osoba koja je izradila nacrt prijedloga plana :
ZAVOD ZA PROSTORNO UREĐENJE BJELOVARSKO-BILOGORSKE ŽUPANIJE

Ravnatelj: Saša Kriz, dipl. ing. arh.	
Odgovorni voditelj: Saša Kriz, dipl. ing. arh.	
Stručni tim u izradi nacrta prijedloga plana: Saša Kriz, dipl. ing. arh. Dragica Bajsčić, mag. ing. arch. Vesna Banović, dipl. ing. arh. Goran Kepčija, mag. geog. Damir Lihter, dipl. ing. građ. Alenka Bašić Igor Pavličić, dipl. ing. šum.	

Predsjednik gradskog vijeća: Željko Starčević	m.p.
Integritetnost ovog prostornog plana uređenja potvrđuje se: Lijana Šmid, ing. građ.	m.p.

PRIJEDLOG

Prostorni plan uređenja Grada Garešnice
 VI. izmjene i dopune
 III. Prilozi



Prostorni plan uređenja Grada Garešnice
VI. izmjene i dopune
III. Prilozi

