



REPUBLIKA HRVATSKA
BJELOVARSKO-BILOGORSKA ŽUPANIJA
GRAD GAREŠNICA

Upravni odjel za gospodarstvo i opće poslove

KLASA: 350-02/22-01/02
URBROJ: 2103-4-03-23-86
Garešnica, 14. srpnja 2023. godine

Upravni odjel za gospodarstvo i opće poslove Grada Garešnice, kao nositelj izrade plana i Zavod za prostorno uređenje Bjelovarsko-bilogorske županije, kao izrađivač plana, na osnovi članka 102. i 103. Zakona o prostornom uređenju („Narodne novine“ broj 153/13, 65/17, 114/18, 39/19, 98/19 i 67/23), sačinili su dana 14. srpnja 2023. godine

IZVJEŠĆE O JAVNOJ RASPRAVI

Prijedlogu VI. izmjena i dopuna Prostornog plana uređenja Grada Garešnice

Gradonačelnik Grada Garešnice utvrdio je dana 29. svibnja 2023. godine Prijedlog VI. izmjena i dopuna Prostornog plana uređenja Grada Garešnice i uputio ga u javnu raspravu.

Obavijest o javnoj raspravi objavljena je u dnevnoj tiskovini „Večernji list“ od 6. lipnja 2023. godine, na web stranici Ministarstva prostornog uređenja, graditeljstva i državne imovine, te na web stranici i oglasnoj ploči Grada Garešnice.

Javni uvid u Prijedlog VI. izmjena i dopuna Prostornog plana uređenja Grada Garešnice trajao je od 13. lipnja do 12. srpnja 2023. godine, uz rok za dostavu očitovanja, prijedloga i primjedbi do zaključno s danom završetka javne rasprave.

Posebna pisana obavijest o javnoj raspravi i poziv na javno izlaganje dostavljeni su u:

- **MINISTARSTVO GOSPODARSTVA I ODRŽIVOG RAZVOJA**
Sektor za unapređenje i razvoj poduzetništva i obrta
- **MINISTARSTVO GOSPODARSTVA I ODRŽIVOG RAZVOJA**
Sektor za rudarstvo
- **MINISTARSTVO KULTURE I MEDIJA**
Uprava za zaštitu kulturne baštine, *Konzervatorski odjel u Bjelovaru*
- **MINISTARSTVO MORA, PROMETA I INFRASTRUKTURE**
Uprava za cestovnu i željezničku infrastrukturu
- **MINISTARSTVO MORA, PROMETA I INFRASTRUKTURE**
Uprava zračnog prometa, elektroničkih komunikacija i pošte
- **MINISTARSTVO OBRANE**
Uprava za materijalne resurse, *Sektor za vojne nekretnine i zaštitu okoliša*
- **MINISTARSTVO POLJOPRIVREDE**
Uprava šumarstva, lovstva i drvne industrije
- **MINISTARSTVO UNUTARNJIH POSLOVA**
Ravnateljstvo za civilnu zaštitu
- **MINISTARSTVO UNUTARNJIH POSLOVA**

- PU Bjelovarsko-bilogorska
 - MINISTARSTVO GOSPODARSTVA I ODRŽIVOG RAZVOJA
Uprava za procjenu utjecaja na okoliš i održivo gospodarenje otpadom
 - MINISTARSTVO GOSPODARSTVA I ODRŽIVOG RAZVOJA
Uprava za zaštitu prirode
 - MINISTARSTVO GOSPODARSTVA I ODRŽIVOG RAZVOJA
Uprava za energetiku
 - MINISTARSTVO GOSPODARSTVA I ODRŽIVOG RAZVOJA
Uprava vodnoga gospodarstva i zaštite mora
 - MINISTARSTVO REGIONALNOG RAZVOJA I FONDOVA EUROPSKE UNIJE
 - HRVATSKE CESTE D.O.O.
Sektor za razvoj i strateško planiranje
 - ŽUPANIJSKA UPRAVA ZA CESTE BJELOVARSKO-BILOGORSKE ŽUPANIJE
 - HRVATSKA AGENCIJA ZA CIVILNO ZRAKOPLOVSTVO
 - HRVATSKA KONTROLA ZRAČNE PLOVIDBE D.O.O.
 - HP-HRVATSKA POŠTA D.D.
Sektor za upravljanje imovinom
 - ODAŠILJAČI I VEZE D.O.O.
 - HAKOM-HRVATSKA REGULATORNA AGENCIJA ZA MREŽNE DJELATNOSTI
 - HRVATSKI TELEKOM D.D.
 - OT-OPTIMA TELEKOM d.d.
Odsjek za upravljanje mrežnom infrastrukturom
 - TELE2 D.O.O.
 - A1 Hrvatska D.O.O.
 - HOPS-HRVATSKI OPERATOR PRIJENOSNOG SUSTAVA D.O.O.
Sektor za razvoj, investicije i izgradnju
 - HEP-ODS D.O.O., Elektra Križ
 - INA-INDUSTRIJA NAFTE D.D.
Istraživanja i proizvodnja nafte i plina, Razrada polja, Odnosi s državnom i lokalnom upravom
 - AGENCIJA ZA UGLJKOVODIKE
 - PLINACRO D.O.O.
 - HRVATSKE VODE
Vodnogospodarski odjel za srednju i donju Savu, *Vodnogospodarska ispostava za mali sliv "Ilova-Pakra"*
 - BJELOVARSKO-BILOGORSKE VODE D.O.O.
 - HRVATSKE ŠUME D.O.O.
Uprava šuma podružnica Bjelovar
 - JU ZA UPRAVLJANJE ZAŠTIĆENIM PRIRODNIM VRIJEDNOSTIMA NA PODRUČJU BJELOVARSKO-BILOGORSKE ŽUPANIJE
 - PLIN D.O.O.
 - VODA GAREŠNICA D.O.O.
 - KOMUNALAC D.O.O.
 - BJELOVARSKO-BILOGORSKA ŽUPANIJA
Upravni odjel za prostorno uređenje, gradnju, zaštitu okoliša i zaštitu prirode
 - POŽEŠKO-SLAVONSKA ŽUPANIJA
Upravni odjel za gospodarstvo i graditeljstvo
 - ZAVOD ZA PROSTORNO UREĐENJE POŽEŠKO-SLAVONSKE ŽUPANIJE
 - SISAČKO-MOSLAVAČKA ŽUPANIJA
Upravni odjel za prostorno uređenje, graditeljstvo i zaštitu okoliša
 - JU ZAVOD ZA PROSTORNO UREĐENJE SISAČKO-MOSLAVAČKE ŽUPANIJE
 - OPĆINA BEREK
 - OPĆINA DEŽANOVAC
 - OPĆINA HERCEGOVAC
 - OPĆINA KONČANJICA
 - OPĆINA VELIKA TRNOVITICA
- Tijekom javne rasprave Prijedlog VI. izmjena i dopuna Prostornog plana uređenja Grada Garešnice bio je na javnom uvidu svakog radnog dana od 11⁰⁰ do 14⁰⁰ sati u zgradi Grada Garešnice

u Garešnici, Vladimira Nazora 20A, gdje je otvorena **knjiga primjedbi** (u prilogu redni broj dokumenta **B**).

Javno izlaganje Prijedloga VI. izmjena i dopuna Prostornog plana uređenja Grada Garešnice održano je 5. srpnja 2023. godine s početkom u 10⁰⁰ sati, u prostoru male sale Hrvatskog doma u Garešnici, Vladimira Nazora 21. O javnom izlaganju vođen je **zapisnik** (u prilogu redni broj dokumenta **A**).

Po završetku javne rasprave predstavnik nositelja izrade plana i odgovorni voditelj ustanovili su:

- da u zapisnik sa javnog izlaganja nisu dane primjedbe,
- da u knjigu primjedbi nisu dane primjedbe,
- da je roku za dostavu dostavljeno četrnaest pisanih primjedbi,
- da izvan roka za dostavu nisu dostavljene pisane primjedbe.

Odgovorni voditelj i nositelj izrade obradili su sve prijedloge i primjedbe koje su sudionici u javnoj raspravi dali, te predlažu da se primjedbe ne prihvate, uvažavaju ili prihvate kako slijedi:

Komunalac d.o.o., Garešnica Redni broj dokumenta (primjedbe) **C.1**

Na grafičkom prilogu 2.5 Infrastrukturni sustavi - Odvodnja otpadnih voda i otpad, vidljive su oznake reciklažnih dvorišta u naseljima Tomašica i Trnovitički Popovac, naime na tim lokacijama Komunalac ne planira raditi reciklažna dvorišta te bi trebalo iste ukloniti.

Prihvaća se.

Hrvatski Telekom d.d., Zagreb Redni broj dokumenta (primjedbe) **C.3.1**

Predlažemo da cjeloviti tekst provedbenih odredbi pokretnih komunikacija glasi:

Elektronička komunikacijska infrastruktura (EKI) i povezana oprema prema načinu postavljanja, dijeli se na elektroničku komunikacijsku infrastrukturu i povezanu opremu na postojećim graševinama (antenski prihvat), i elektroničku komunikacijsku infrastrukturu i povezanu opremu na samostojećim antenskim stupovima.

Za izradu grafičkog prikaza samostojećih antenskih stupova koriste se podaci iz Dodatka 2. „Objedinjeni plan razvoja pokretne komunikacijske infrastrukture“ Uredbe Vlade Republike Hrvatske o izmjenama uredbe o mjerilima razvoja elektroničke komunikacijske infrastrukture i druge povezane opreme, NN br. 92/2015.

U grafičkom prikazu određena su područja planiranih zona elektroničke komunikacijske infrastrukture za smještaj samostojećih antenskih stupova u radijusu od 1000 m do 3000 m, kao i položaji aktivnih lokacija, koje predstavljaju EKI zone radijusa 100 m.

Ne prihvaća se. Nacrt prijedloga VI. id PPUG Garešnice je izrađen temeljem odredbi Pravilnika o sadržaju, mjerilima kartografskih prikaza, obveznim prostornim pokazateljima, standardu elaborata i obveznih priloga prostornih planova, te se koristi istim utvrđenom terminologijom.

Odredbe za provedbu se izrađuju u obliku pravne norme, a izvori podataka navedeni su u Obrazloženju.

Hrvatski Telekom d.d., Zagreb Redni broj dokumenta (primjedbe) **C.3.2**

Unutar zone elektroničke komunikacijske infrastrukture uvjetuje se gradnja samostojećeg antenskog stupa takvih karakteristika da može prihvatiti više operatora.

Iznimno, ukoliko lokacijski uvjeti ne dozvoljavaju izgradnju jednog stupa koji ima takve karakteristike da može primiti sve zainteresirane operatore (visina i st.) dozvoljava se izgradnja nekoliko nižih stupova koji na zadovoljavajući način mogu pokriti planirano područje signalom.

Ukoliko je unutar zone planirane elektroničke komunikacijske infrastrukture već izgrađen samostojeći antenski stup/stupovi, tada je moguće planirati izgradnju dodatnog stupa za ostale operatore/operatora.

Dopušteno je postavljanje elektroničke komunikacijske infrastrukture i povezane opreme na postojećim građevinama (antenski prihvat) u skladu s posebnim uvjetima tijela i/ili osoba određenim posebnim propisima koji propisuju posebne uvjete gradnje.

Antenski prihvat, koji se postavlja na postojeće građevine, ne planiraju se u dokumentima prostornog uređenja

Ne prihvaća se. Isto je već utvrđeno člancima 47-56 i 47-57 Odredbi za provedbu, a prilikom izrade Nacrta prijedloga VI. id PPUG Garešnice je kao neupitno pretpostavljeno da će se prilikom izrade prostornih planova užih područja, izdavanja dozvola, izvođenja zahvata u prostoru, obavljanja i prestanka obavljanja djelatnosti (i eventualno potrebne sanacije) poštivati svi odnosni posebni propisi i primjeri dobre prakse, te potreba istoga nigdje nije posebno naglašavana

Hrvatski Telekom d.d., Zagreb

Redni broj dokumenta (primjedbe) C.3.3.

Nadalje predlažemo da tekst provedbenih odredbi nepokretnih komunikacija sadrži nužne dijelove prema sljedećem opisu:

Linijaska i točkasta infrastruktura fiksnih komunikacija

Prostornim planom utvrditi koridore elektroničke komunikacijske infrastrukture na regionalnoj i međunarodnoj razini sukladno razvoju lokalnih i regionalnih prometnica.

U definiranom području planirati uvjete za razvoj infrastrukture te njihov razmještaj u prostoru

Za sve nove poslovne, stambeno-poslovne i stambene zgrade predvidjeti izgradnju kabelske kanalizacije do najbliže točke konekcije s postojećom, a sve prema Zakonu o elektroničkim komunikacijama i odgovarajućim Pravilnicima. Isto vrijedi i za sve poslovne, rekreacijske i urbane zone.

Omogućiti korištenje površina i pojaseva - koridora postojeće kabelske kanalizacije i elektroničke komunikacijske mreže za pojačavanje elektroničkih komunikacijskih kapaciteta u svrhu pružanja naprednih širokopojsnih usluga.

Pri planiranju i izgradnji cestovnih i željezničkih građevina potrebno je planirati polaganje cijevi za telekomunikacijske kablove te razmještaj antenske mreže novih telekomunikacijskih tehnologija.

Za razvoj naselja, turističke ponude, uspostavljanje visokog stupnja kontrole zaštite, upravljanja i dr. od izuzetne važnosti poboljšati i obnoviti postojeću EKI, te predvidjeti izgradnju nove EKI na područjima na kojima se održavaju sportska natjecanja, društvene aktivnosti te na rubnim područjima PP u sklopu osiguravanja suvremenog infrastrukturnog standarda.

Glavnu trasu novo planirane KK treba usmjeriti na postojeću komutaciju, treba predvidjeti mogućnost za montažu komunikacijsko-distributivnih čvorova kabinetskog tipa, dimenzija 2x1x2 m za koju lokaciju je potreban EE priključak ali nije potrebno formirati zasebnu katastarsku parcelu. Potrebno predvidjeti mogućnost za realizaciju zračne distributivne Cu i FTTx mreže uz zajedničko korištenje postojećih EE stupova kao i ugradnju novih TK stupova.

Omogućiti korištenje javnih površina za postavu javnih telefonskih govornica (JTG) u svim naseljima. Omogućiti postavu i JTG prilagodene za potrebe osoba s invaliditetom (osigurati nesmetan pristup JTG bez zapreka — stepenice, stupi i slične barijere). JTG smještaju se prvenstveno uz sadržaje društvenih djelatnosti i glavna prometna raskrižja u naseljima.

Ne prihvaća se. Predloženi tekst su u naravi većim dijelom smjernice za izradu prostornih planova, a ne odredbe za provedbu (koje se izrađuju u obliku pravne norme). Sve navedeno je već većim dijelom utvrđeno/omogućeno člancima 47-3, 47-44, 47-52, ... Odredbi za provedbu.

HAKOM

Redni broj dokumenta (primjedbe) **C.5**

Uvidom u konačni prijedlog Grad Garešnica utvrđeno je da isti ne planira prostorno uređenje elektroničke komunikacijske infrastrukture i druge povezane opreme na način kako je to određeno i propisano Uredbom o mjerilima razvoja elektroničke komunikacijske infrastrukture i druge povezane opreme (NN br. 131/12, 92/15 i 10/21; dalje: Uredba). Iz članka 47., stavak 3. potrebno je brisati podvučeni tekst: „Lokaciju antenskih stupova iz 1. i 2. stavka ovog članka treba utvrditi: - izvan građevinskih područja naselja, te na minimalno 200 m od građevnih čestica i građevina predškolske i školske namjene“. Propisana udaljenost je direktno ograničenje u planiranju pružanja javne komunikacijske usluge putem elektromagnetskih valova, bez vodova. Slijedom navedenog dajemo vam negativno mišljenje.

Ne prihvaća se. Mišljenja smo da navedena udaljenost nije direktno ograničavanje pružanja javne komunikacijske usluge već smjernica za njegovo kvalitetnije planiranje, a obzirom da je istim stavkom propisano i da su iznimno, ukoliko bi takav smještaj uzrokovao nerazmjerno veće troškove ili nerazmjerno manju kvalitetu usluge, moguće i manje udaljenosti.

Kako je jedno od osnovnih načela prostornog uređenja ostvarivanje i zaštita javnog i pojedinačnog interesa, a antenski stup u neposrednoj blizini građevnih čestica i građevina predškolske i školske namjene, te na područjima posebnih uvjeta korištenja ima negativan, neposredan i posredan utjecaj u smislu mogućih fizičkih promjena, promjena vizualnog integriteta, a unutar navedenih udaljenosti i negativan psihološki utjecaj na ljude koji uzrokuje između ostalog i pad cijene nekretnina u blizini antenskog stupa smatramo da propisane minimalnih udaljenosti nisu ograničavajuće već usmjeravajuće.

AZU Agencija za ugljikovodike

Redni broj dokumenta (primjedbe) **C.8.1**

Ministarstvo gospodarstva i održivog razvoja

Redni broj dokumenta (primjedbe) **C.13.1**

Predlažemo u dokumentu Prostorni plan uređenja Grada Garešnice VI. Izmjene i dopune, I. Tekstualni dio, ODREDBE ZA PROVEDBU (pročišćeni tekst), sljedeće dopune:

DODATI TEKST označen *italic/kurziv*

• U članku 8. dodati:

(l) Ovim Planom se u kartografskom prikazu broj 1 (Korištenje i namjena površina) i 2.1. do 2.3. (Infrastrukturni sustavi), na topografskoj karti mjerila 1:25.000, utvrđuje podjela prostora Grada prema osnovnoj namjeri, te položaji površina, koridora i područja smještaja:

- za razvoj i uređenje prostora naselja;
- građevinskih područja naselja,
- infrastrukture,
- prometne infrastrukture,
- ostale infrastrukture (*uključujući i geotermalne vode u energetske svrhe*)

.....

- za izgradnju izvan građevinskih područja;

- površine za istraživanje i eksploataciju ugljikovodika i geotermalnih voda u energetske svrhe
- površina uzgajališta (akvakultura).
- sportsko-rekreacijske namjene,

- infrastrukture,

Ne prihvaća se. Površine za istraživanje i eksploataciju ugljikovodika i geotermalnih voda u energetske svrhe nisu prikazane/planirane na kartografskom prikazu broj 1 (ne smatraju se namjenom površina)

AZU Agencija za ugljikovodike
Ministarstvo gospodarstva i održivog razvoja

Redni broj dokumenta (primjedbe) C.8.2
Redni broj dokumenta (primjedbe) C.13.2

- U članku 10. dodati:

.....
(2) Izdvojena građevinska područja izvan naselja razgraničena su i po osnovnoj namjeni na:

- gospodarsku namjenu,
 - proizvodnu,
 - pretežito industrijsku,
 - pretežito poljoprivrednu,
 - poljoprivredno-energetsku,
 - ~~energetsku~~

Ne prihvaća se. Prijedlogom VI. id PPUG Garešnice nije planirano niti jedno izdvojeno građevinsko područje izvan naselja gospodarske namjene - energetske.

AZU Agencija za ugljikovodike
Ministarstvo gospodarstva i održivog razvoja

Redni broj dokumenta (primjedbe) C.8.3
Redni broj dokumenta (primjedbe) C.13.3

- U članku 11. dodati i izmijeniti:

(1) Ovim Planom se u kartografskim prikazima broj 3.1 i 3.2 (Uvjeti korištenja i zaštite prostora), na topografskoj karti mjerila 1:25.000, utvrđuje podjela prostora Grada prema osnovnim uvjetima korištenja i zaštite, odnosno površine/područja, položaj površina i granice:

- posebnih ograničenja u korištenju;
 - tlo;
 - pretežito nestabilnih područja,
 - površina za iskorištavanje ~~mineralne sirovine-energetske (ugljikovodika)~~
 - istražnih prostora ~~mineralne sirovine-energetske (ugljikovodika)~~
 - ~~površine planirane za istraživanje i eksploataciju geotermalnih voda u energetske svrhe,~~
 - ~~istražnih potencijala geotermalne vode~~

Ne prihvaća se. Nacrt prijedloga VI. id PPUG Garešnice je izrađen temeljem odredbi Pravilnika o sadržaju, mjerilima kartografskih prikaza, obveznim prostornim pokazateljima, standardu elaborata i obveznih priloga prostornih planova, te se koristi istim utvrđena terminologija.

Površina istražnih „potencijala geotermalne vode“ nije prikazana u grafičkom dijelu već je stavkom 3. članka 14. Odredbi za provedbu utvrđeno „Cijelo područje Grada je potencijalna površina za istraživanje i eksploataciju geotermalne vode u energetske svrhe.“

AZU Agencija za ugljikovodike
Ministarstvo gospodarstva i održivog razvoja

Redni broj dokumenta (primjedbe) C.8.4
Redni broj dokumenta (primjedbe) C.13.4

- U članku 14. dodati tekst:

.....
(2) Ovim Planom prikazani su postojeći i planirani slijedeći zahvati u prostoru, odnosno površine državnog značaja koji se prema posebnim propisima koji uređuju gradnju ne smatraju gradnjem:

- istražni prostor ugljikovodika
- postojeći Sava-07.
- površina za iskorištavanje ugljikovodika
- planirana Gojlo

(3) Cijelo područje Grada je potencijalna površina za istraživanje i eksploataciju geotermalne vode u energetske svrhe.

(4) Istražni potencijal geotermalne vode Međurić dijelom se nalazi na području Grada.

Ne prihvaća se: Istražni potencijal geotermalne vode Međurić nije prikazan u grafičkom dijelu jer nositelju izrade nisu dostavljeni vektorski podaci. Stavkom 3. članka 14. Odredbi za provedbu je utvrđeno „Cijelo područje Grada je potencijalna površina za istraživanje i eksploataciju geotermalne vode u energetske svrhe.“

AZU Agencija za ugljikovodike
Ministarstvo gospodarstva i održivog razvoja

Redni broj dokumenta (primjedbe) C.8.5
Redni broj dokumenta (primjedbe) C.13.5

• U članku 19. dodati tekst:
Pojedini pojmovi koji se upotrebljavaju u ovim Odredbama za provedbu imaju slijedeće značenje:

-
- gospodarske građevine;
 - poljoprivredne građevine,
-
- objekti i postrojenja (građevine) za istraživanje i eksploataciju geotermalnih voda u energetske svrhe (zagrijavanje staklenika, plastenika, ribnjaka i dr.)

Ne prihvaća se. Podalinejom 2. alineje 7. stavka 1. članka 19. je među ostalim utvrđeno da su „građevine za iskorištavanje geotermalnih voda u svrhu poljoprivrednih djelatnosti“ manje gospodarske građevine uz poljoprivredne građevine.

AZU Agencija za ugljikovodike
Ministarstvo gospodarstva i održivog razvoja

Redni broj dokumenta (primjedbe) C.8.6
Redni broj dokumenta (primjedbe) C.13.6

- energetske građevine
- objekti i postrojenja (građevine) za istraživanje i eksploataciju ugljikovodika i geotermalnih voda u energetske svrhe

Uvažava se. Podalineja 3. alineje 3. stavka 1. članka 19. će se dopuniti tekстом „i istraživanja i eksploatacije ugljikovodika i geotermalne vode“

AZU Agencija za ugljikovodike
Ministarstvo gospodarstva i održivog razvoja

Redni broj dokumenta (primjedbe) C.8.7
Redni broj dokumenta (primjedbe) C.13.7

• U članku 47-3. dodati

Na jednoj ili više građevnih čestica može se graditi više građevina ostale infrastrukture i manjih gospodarskih građevina, a uvjeti za utvrđivanje njihovih trasa, koridora i površina, te izgradnju građevina utvrđeni su u odnosnim poglavljima ovih Odredbi za provedbu i posebnim propisima.

Energetskom infrastrukturom smatraju se i energetske građevine, na građevnoj čestici koje se može graditi više bioplinskih elektrana, mini hidroelektrana, *geotermalnih elektrana*, solarnih elektrana i/ili vjetroelektrana, te više manjih gospodarskih građevina.

3. Gospodarsku namjenu-površine za iskorištavanje mineralnih sirovina, ugljikovodika i geotermalnih voda

Na jednoj građevnoj čestici eksploatacijskog polja ili uz eksploatacijsko polje može se graditi više proizvodnih građevina (samo u funkciji prerade i pakiranja proizvoda koji su u cijelosti ili pretežito proizvedeni na površini), *objekata i postrojenja (građevina) za istraživanje i eksploataciju ugljikovodika i geotermalnih voda u energetske svrhe te manjih gospodarskih građevina.*

Uvažava se. Odnosni dijelovi bit će odgovarajuće dopunjeni.

AZU Agencija za ugljikovodike

Redni broj dokumenta (primjedbe) **C.8.10**

Ministarstvo gospodarstva i održivog razvoja

Redni broj dokumenta (primjedbe) **C.13.10**

• Naziv podpoglavlja 3.3. EKSPLOATACIJA MINERALNIH SIROVINA izmijeniti da glasi:
3.3. *ISTRAŽIVANJE I EKSPLOATACIJA MINERALNIH SIROVINA, UGLJIKOVODIKA I GEOTERMALNIH VODA U ENERGETSKE SVRHE.*

• U članku 47-32. dodati:

(1) Ovim planom nije evidentirano niti planirano nijedno eksploatacijsko polje mineralnih sirovina - ostalih na području Grada Garešnice.

(2) Unutar površine za iskorištavanje ~~mineralne sirovine energetske (ugljikovodika)~~ moguće je formirati jedno ili više eksploatacijsko polje *koje može svojom površinom biti isto ili manje od površine za iskorištavanje i bez izmjene Plana. (Unutar istražnog prostora može biti formirano više eksploatacijskih polja te eksploatacijska polja mogu svojom površinom biti ista ili manja od površine istražnog prostora.*

(3) Na području Grada je moguće formirati eksploatacijsko polje geotermalnih voda u svrhu poljoprivredne djelatnosti i grijanja snage do 20,0 MW pod uvjetom da se mogu osnovati kao odobrena eksploatacijska polja u skladu s posebnim propisima, smjernicama i kriterijima ovog Plana

(5) Nakon dovršetka radova investitor je dužan provesti sanaciju istražnog prostora ili eksploatacijskog polja ugljikovodika ili geotermalnih voda u energetske svrhe na kojem su smješteni objekti i postrojenja u skladu sa posebnim propisima koji uređuju istraživanje i eksploataciju ugljikovodika i geotermalnih voda i propisima donesenim na temelju istih te zaštitu okoliša i prirode, sigurnost ljudi i imovine i zaštitu zdravlja

(6) Istraživanje ugljikovodika i geotermalnih voda dozvoljava se na području cijelog Grada, a koji će se bez izmjene ovog Plana i u skladu propisima koji uređuju istraživanje i eksploataciju ugljikovodika i geotermalnih voda te propisima donesenim na temelju istih te drugim zakonskim aktima nakon pribavljenе potrebne dokumentacije i izvršenih radova prenamijeniti u eksploatacijska polja u skladu s vječom prostorno-planskom dokumentacijom. Eksploatacijska polja geotermalne vode mogu svojom površinom biti ista ili manja od površine istražnog prostora te unutar istog istražnog prostora može biti formirano više eksploatacijskih polja.

Alternativa za dodati u prostorni plan vezano za uvjete provedbe smještaja objekata i postrojenja za istraživanje i eksploataciju ugljikovodika i geotermalnih voda u energetske svrhe:

a. *Površine i zahvati za koje se mogu izdavati provedbeni akti*

(1) Provedbeni akti za istraživanje i eksploataciju ugljikovodika mogu se izdavati za:

- za objekte i postrojenja, te sve građevine unutar površina za istraživanje, površina planiranih za iskorištavanje/ eksploataciju i eksploatacijskih polja (budućih, novih i starih)

- objekte i postrojenja unutar bušotinskih radnih prostora za izradu bušotina u fazi istraživanja i u fazi eksploatacije- cjevovode od planiranih bušotina do spoja na postojeći sabirno- transportni prostor unutar i izvan eksploatacijskih polja

- priključne ceste

- plinske, otpremne, centralne-plinske, mjerne, sabirne i kompresorske stanice

- i sve ostale objekte u funkciji eksploatacije ugljikovodika: trafostanice, kotlovnice, pumpanice slane vode, stanica slane vode, rezervoare tehnološke kanalizacije RPK, energetske, centralne otpadne jame, preizolirane auto-cisterni, vatrogaznice i drugo

- visokonaponske 110 kV i niskonaponske energetske vodove, uključivo trafostanice 110/34 kV

- signalne kablove, ograde

- infrastruktura, pomoćne i protečne građevine: sve što je u funkciji naftno-rudarskih radova istraživanja i eksploatacije

(2) Nova eksploatacijska polja moguće je, bez izmjene ovog Plana utvrditi temeljem propisa koji uređuju istraživanje i eksploataciju ugljikovodika i Odredaba ovog Plana

b. Infrastrukturni objekti za zahvate koji se odnose na naftno-rudarske aktivnosti

Svi zahvati koji se odnose na naftno-rudarske aktivnosti:

- moraju imati osiguran pristup na javnu primetnu površinu (izuzev primetne i limeske infrastrukture)

- sva potrebna parkirališta moraju se osigurati unutar obuhvata zahvata i/ili na način utvrđen odlukama odnosno jedinice lokalne samouprave

- instalacije vodovoda i odvodnje otpadnih voda moraju se priključiti na javnu mrežu, ako ista nije izvedena, riješiti izgradnjom alternativnih sustava (busova, cisterni, internih pročištača, nepropisnih septičkih jama i sl.)

- instalacije niskog napona mogu se priključiti na javnu niskonaponsku elektroenergetsku mrežu ili riješiti putem vlastitog izvora

c. Uvjeti za izdavanje provedbenih akata za bušotinske radne prostora i objekte i postrojenja te cjevovode

(1) Najmanja udaljenost bušotinskih radnih prostora te otpremnih, centralnih, mernih, sabirnih i kompresorskih stanica mora iznositi:

- najmanje 70 m od građevinskih područja naselja, izdvojenih građevinskih područja naselja, izdvojenih građevinskih područja izvan naselja, osim od izdvojenih građevinskih područja izvan naselja gospodarske namjene-proizvodne planiranih ovim planom (osim za geotermalne vode gdje udaljenost može biti i manja)

- najmanje 70 m od sportske, sportsko-rekreacijske i sl. namjene određene ovim planom izvan građevinskih područja (osim za geotermalne vode gdje udaljenost može biti i manja),

- najmanje 70 m od površina posebne namjene postojećih i planiranih infrastrukturnih koridora, te područja posebnih uvjeta korištenja i posebnih ograničenja u korištenju i primjene posebnih mjera učenja i zaštite, osim iznimno, uz suglasnost i u skladu s posebnim uvjetima nadležnog javnopravnog tijela (osim za geotermalne vode gdje udaljenost može biti i manja),

- najmanje 100 m od luma posebne namjene, osim iznimno, ako ne utječu na razloge zbog kojih su proglašene (osim za geotermalne vode gdje udaljenost može biti i manja)

(2) Osi bušotne moraju biti:

- na udaljenosti većoj od visine tornja uvećane za 10% od zaštitnog pojasa plavnog kanala, željeznice, dalekovoda

- na udaljenosti većoj od 30 m od ruba pojasa autoceste, državne i lokalne ceste

- na udaljenosti većoj od 15 m od industrijskih, žumskih i nerazvrstanih cesta

(3) Najmanja udaljenost cjevovoda (spojnih, otpremnih i magistralnih) unutar i izvan planiranih i novih eksploatacijskih polja mora iznositi:

- najmanje 30 m od građevinskih područja naselja, izdvojenih građevinskih područja naselja, izdvojenih građevinskih područja izvan naselja, osim od izdvojenih građevinskih područja izvan naselja gospodarske namjene-proizvodne planiranih ovim planom (osim za geotermalne vode gdje udaljenost može biti i manja),

- najmanje 50 m od sportske, sportsko-rekreativne i sl. namjene određene ovim planom izvan građevinskih područja (osim za geotermalne vode gdje udaljenost može biti i manja),

- najmanje 30 m od površina posebne namjene, postojećih i planiranih infrastrukturnih koridora, te područja posebnih uvjeta korištenja i posebnih ograničenja u korištenju i primjene posebnih mjera uređenja i zaštite, osim iznimno, uz suglasnost i u skladu s posebnim uvjetima nadležnog javnopravnog tijela (osim za geotermalne vode gdje udaljenost može biti i manja),

- najmanje 50 m od šuma posebne namjene, osim iznimno, ako ne utječu na razloge zbog kojih su proglašene (osim za geotermalne vode gdje udaljenost može biti i manja)

(4) Cjevovodi (naftovodi, plinovodi i produktovodi) se moraju planirati:

- izvan građevinskih područja, osim građevinskih područja gospodarske namjene proizvodne planiranih ovim Planom

- izvan površina posebne namjene, postojećih infrastrukturnih koridora, te područja posebnih uvjeta korištenja i posebnih ograničenja u korištenju i primjene posebnih mjera uređenja i zaštite, osim iznimno, uz suglasnost i u skladu s posebnim uvjetima nadležnog javnopravnog tijela

- izvan šuma posebne namjene, osim iznimno ako ne utječu na razloge zbog kojih su proglašene, odnosno prema uvjetima nadležnog tijela

- izvan područja ciljnih staništa ekološke mreže i staništa ciljnih vrsta, osim iznimno, ako ne ugrožavaju očuvanje staništa i vrsta, te cjelovitost ekološke mreže

- pri izboru trase cjevovoda, projektiranju i izgradnji osigurati stabilnost cjevovoda, zaštita okoliša i prirode minimalne udaljenosti cjevovoda navedene su u točki g. ovog članka

d. Zaštitni i sigurnosni prostori

(1) Zaštitni sigurnosni prostor oko pojedinih naftno-rudarskih objekata i postrojenja unutar eksploatacijskih polja ugljikovodika, spojitih plinovoda između plinskih stanica, priključnih plinovoda od bušotina do plinskih stanica, otpremnih kondenzatovoda i otpremnih tehnoloških plinovoda između plinskih stanica osvrnut je Zakonom o osnovama sigurnosti transporta naftovodima i plinovodima, Pravilnikom o tehničkim normativima pri istraživanju i eksploataciji nafte, zemnih plinova i slojnih voda i Pravilnikom o tehničkim uvjetima i normativima za siguran transport tekućih i plinovitih ugljikovodika magistralnim naftovodima i plinovodima te naftovodima i plinovodima za međunarodni transport

(2) Ograničenja prema drugim sažetima čija svrha nije iskorištavanje ugljikovodika:

- za izgradnju zahvata koji nisu u svezi s iskorištavanjem ugljikovodika, a planiraju se u pojasi 50 m lijevo i desno od izgrađenog cjevovoda potrebna je zatražiti posebne uvjete, a u cilju sigurnosti i zaštite

- nakon izgradnje cjevovoda zabranjeno je graditi građevine namijenjene stanovanju ili boravku ljudi u pojasi širine od po 30 m lijevo i desno od osi cjevovoda, osim ako su primijenjene posebne zaštitne mjere, tada udaljenost može biti manja, ali ne manja od 10 m

- ako izgrađene bušotine zaštitna i požarna zona iznosi 30 m u poluprijemu oko osi bušotine za ugljikovodike. Kod trajno napuštenih bušotina (likvidirane - kanal bušotine se nalazi od 1,5 do 2 m pod zemljom), sigurnosna zaštitna zona u kojoj je zabranjeno graditi građevine za boravak i rad ljudi iznosi 3 m u poluprijemu oko osi kanala trajno napuštene bušotine

- u „zelenim pojasi“ (pojasi služnosti) širokom 5 m lijevo i desno od osi cjevovoda zabranjeno je saditi biljke čije korijenje raste dublje od 1 m, odnosno za koje je potrebno obrađivati zemljište dublje od 0,5 m međusobne udaljenosti različitih instalacija i način njihovog kržanja definirani su posebnim propisima i sastavni su dio posebnih uvjeta

Ne prihvaća se VI. izmjene i dopune Prostornog plana uređenja Grada Garešnice izrađene su u skladu s Pravilnikom o sadržaju, mjerilima kartografskih prikaza, obveznim prostornim pokazateljima i standardu elaborata prostornih planova („Narodne novine“ broj 106/98, 39/04,

45/04, 163/04, 76/07, 135/10, 148/10 i 153/13), kojima je određen i sadržaj prostornog plana. Prilikom izrade Prijedloga VI. izmjena i dopuna Prostornog plana uređenja Grada Garešnice kao neupitno je pretpostavljeno da će se prilikom izrade prostornih planova uži područja, izdavanja dozvola, izvođenja zahvata u prostoru, obavljanja i prestanka obavljanja djelatnosti (i eventualno potrebne sanacije) poštivati svi odnosni posebni propisi i primjeri dobre prakse, te potreba istoga nigdje nije posebno naglašavana. Zbog istoga, kao i stalne izmjene propisa, u Odredbama za provođenje nisu navođeni nazivi, niti su navođene/prepisivane odredbe posebnih propisa.

Hrvatske ceste d.o.o.

Redni broj dokumenta (primjedbe) C.9

Područjem Grada Garešnice prolazi i koridor planirane brze ceste Daruvar - Kutina koji je korektno ucrtan u plan uz napomenu da se na grafičkim priložima obilježi isprekidanom linijom.

Prihvaća se. Predmetna brza cesta se u tekstualnom dijelu se vodi kao planirana, a u grafičkom dijelu je greškom prikazana punom linijom.

Branka Mihalinae

Redni broj dokumenta (primjedbe) C.10

Zamoljavam Vas da izvršite prenamjenu zemljišta k.o. Garešnica, k.č. 595/1 i 595/2 iz poljoprivrednog u građevinsko zemljište. Razlozi prenamjene: - obiteljska kuća (stambena), - gospodarska zgrada (poslovni prostor) javna i društvena, - objekt za privremeno stanovanje (vikendica), - uslužno poslovni objekt, parkiralište, - proizvodni objekt, ugostiteljsko turistički, - rekreacija-sport, - hortikultura, park,- ostalo.

Ne prihvaća se. Stavkom 1. članka 104. Zakona o prostornom uređenju između ostalog je propisano „Ponovna javna rasprava provodi se ako se ... promjeni granica građevinskog područja ...“. U slučaju prihvaćanja ove primjedbe/prijedloga morala bi se ponoviti javna rasprava, a isto bi uvećalo troškove i bitno produžilo vrijeme izrade i donošenja plana. Obzirom na isto, mišljenje/prijedlog se ne prihvaća. Tražene izmjene i dopune unijet će se u Prostorni plan uređenja Grada Garešnica tijekom postupka izrade i donošenja VII. izmjena i dopuna Prostornog plana uređenja Grada Garešnice.

Željko Kezele

Redni broj dokumenta (primjedbe) C.11

Zamoljavam Vas da izvršite prenamjenu zemljišta k.o. Garešnica, k.č. 582/2 iz poljoprivrednog u građevinsko zemljište. Razlozi prenamjene: - obiteljska kuća (stambena), - gospodarska zgrada (poslovni prostor) javna i društvena, - objekt za privremeno stanovanje (vikendica), - uslužno poslovni objekt, parkiralište, - proizvodni objekt, ugostiteljsko turistički, - rekreacija-sport, - hortikultura, park,- ostalo.

Ne prihvaća se. Stavkom 1. članka 104. Zakona o prostornom uređenju između ostalog je propisano „Ponovna javna rasprava provodi se ako se ... promjeni granica građevinskog područja ...“. U slučaju prihvaćanja ove primjedbe/prijedloga morala bi se ponoviti javna rasprava, a isto bi uvećalo troškove i bitno produžilo vrijeme izrade i donošenja plana. Obzirom na isto, mišljenje/prijedlog se ne prihvaća. Tražene izmjene i dopune unijet će se u Prostorni plan uređenja Grada Garešnica tijekom postupka izrade i donošenja VII. izmjena i dopuna Prostornog plana uređenja Grada Garešnice.

Nacional d.o.o.

Redni broj dokumenta (primjedbe) C.12

Molimo da izmijenite prostorno plansku dokumentaciju uvažavajući naš zahtjev, na adresi Petra Svačića 37 u Garešnici, na čkr. 1574, KO Garešnica Centar zk.ul. 1537. Parcela je mješovite

namjene pretežito stambeno - poslovna u industrijsku ili neku drugu koja će omogućiti proširenje nače djelatnosti. Nacional d.o.o. se dugi niz godina između ostalog bavi i gospodarenjem Opasnim i Neopasnim otpadom. Kako na području grada Garešnice i okolice ne postoji lokacija na kojoj je moguće obavljanje djelatnosti sakupljanja otpadnog motornog i industrijskog ulja, uljne ambalaže, otpadnih boja i ambalaže, emulzija i sličnih otpada imamo potrebu da u okviru svoje djelatnosti i sukladno dozvolama kojima raspoložemo organiziramo prikupljanje i privremeno skladištenje nekoliko predmetnih vrsta otpada na svojoj lokaciji u Garešnici. Lokaciju uskoro aktiviramo kao skladište i trgovinu mazivima, plinom i autoplinom. Molimo da uvažite naš zahtjev kako bi mogli organizirati prikupljanje predmetnih otpada naravno u ograničenim količinama sukladno zakonu i propisima, te omogućili lokalnoj industriji i građanima da se oslobode ovih vrsta otpada na zakonom predviđeni način te uz izradu prateće dokumentacije. Centralno skladište će i dalje ostati u Bjelovaru. Promjena nam je potrebna kako bi mogli zatražiti dozvolu od Županijske uprave za obavljanje predmetne djelatnosti na toj lokaciji.

Ne prihvaća se. U slučaju prihvaćanja ove primjedbe/prijedloga morala bi se ponoviti javna rasprava Strateške studije, a isto bi uvećalo troškove i bitno produžilo vrijeme donošenja plana. Obzirom na isto, mišljenje/prijedlog se ne prihvaća. Tražene izmjene i dopune unijet će se u Prostorni plan uređenja Grada Garešnica tijekom postupka izrade i donošenja VII. izmjena i dopuna Prostornog plana uređenja Grada Garešnice.

Hrvatske vode, VGI Daruvar

Redni broj dokumenta (primjedbe) C.14.1.

Od 04.05.2023. godine na snazi su Izmjene i dopune Zakona o vodama („Narodne novine“, broj 66/19., 84/21. i 47/ 23.) te u skladu s tim treba uskladiti Stratešku studiju i Prijedlog Plana u svim dijelovima u kojima se navedeni Zakon navodi.

Ne prihvaća se. Obzirom da je Zakon stupio na snagu nakon izrade Radnog nacrtu i Strateške studije, a da nisu navedene konkretne neusklađenosti, eventualno potrebno usklađenje izvršit će se tijekom postupka izrade i donošenja VII. izmjena i dopuna Prostornog plana uređenja Grada Garešnice.

Hrvatske vode, VGI Daruvar

Redni broj dokumenta (primjedbe) C.14.2.

Traži se da članak 47-53. stavak 2. tekstualnog dijela Prijedloga Plana glasi: „Do utvrđivanja vanjskih granica inundacijskih pojaseva po nadležnim tijelima i pravnim osobama, inundacijskim pojasom će se smatrati:

- za državne i lokalne vode s obrambenim nasipima: zemljište od vanjske nožice nasipa udaljeno 20 m izvan, odnosno 6 m unutar građevinskog područja naselja

- za državne i lokalne vode bez obrambenih nasipa i/ili bez uredenog korita: zemljište od vanjskog ruba pokosa korita vodotoka u koje se izljevaju njegove poplavne vode, ali ne manje od 10 m.“

Prihvaća se. Zbog usklađenosti grafičkog i tekstualnog dijela plana umjesto termina „državne i lokalne vode“ koristit će se termini „vodotoci I. i II. reda“.

Hrvatske vode, VGI Daruvar

Redni broj dokumenta (primjedbe) C.14.3.

Na grafičkom prikazu 2.4. Prijedloga Plana: „Infrastrukturni sustavi - Vodoopskrba“, nisu prikazani svi vodotoci II. reda, a koji također uvjetuju izdavanje vodopravnih akata. Isti su većim dijelom vidljivi na Hrvatskoj osnovnoj karti M 1:5000, a na traženje su dostupni u evidenciji Hrvatskih voda, VGI-a za mali sliv „Ilova- Pakra“.

Ne prihvaća se. Dopisom od dana 22. 09. 2022. dostavljeni su zahtjevi za izradu prostornog plana i mišljenje o sadržaju strateške studije za izradu VI. izmjena i dopuna Prostornog plana uređenja Grada Garešnice KLASA: 351-02/22-01/0000373 od 22. 09. 2022. Uz predmetni dopis, kao prilog, trebali su biti dostavljeni i svi vodotoci I. i II. reda u obliku vektora ako je smatrano da ih treba implementirati u VI. izmjena i dopuna Prostornog plana uređenja Grada Garešnice, a isti nisu dostavljeni niti su spomenuti, kao niti uputa za način preuzimanja podataka i od koga.

Hrvatske vode, VGI Daruvar

Redni broj dokumenta (primjedbe) C.14.4.

Lokacije obrade, skladištenja i odlaganja otpada, a vezano uz kartografski prikaz 2.5. Prijedloga Plana: „Infrastrukturni sustavi - Odvodnja otpadnih voda i otpad“, planirati i odrediti u skladu s člancima 47., 49. i 141. Zakona o vodama („Narodne novine“, broj 66/19., 84/21. i 47/23.) uzimajući u obzir i položaje vodotoka II. reda iz točke 3. ovog mišljenja.

Ne prihvaća se. Lokacije za smještaj građevina za obradu, skladištenje i odlaganje otpada prikazane su na kartografskom prikazu 2.5. „Infrastrukturni sustavi - Odvodnja otpadnih voda i otpad“ u mjerilu 1:25000, a u skladu s Pravilnikom o sadržaju, mjerilima kartografskih prikaza, obveznim prostornim pokazateljima i standardima elaborata prostornih planova („Narodne novine“, broj 106/98, 39/04, 45/04, 163/04, 76/07, 135/10, 148/10 i 153/13) i uz uvažavanje članaka 47., 49., 141. i dr. Zakona o vodama („Narodne novine“, broj 66/19, 84/21 i 47/ 23). Prilikom izrade Nacrta prijedloga VI. izmjena i dopuna Prostornog plana uređenja Grada Garešnice kao neupitno je pretpostavljeno da će se prilikom izrade prostornih planova užih područja, izdavanja dozvola, izvođenja zahvata u prostoru, obavljanja i prestanka obavljanja djelatnosti (i eventualno potrebne sanacije) poštivati svi odnosni posebni propisi i primjeri dobre prakse, te potreba istoga nigdje nije posebno naglašavana.

Osim naprijed navedenih primjedbi pisanim putem stigla su i mišljenja:

Upravnog odjela za prostorno uređenje, graditeljstvo i zaštitu okoliša Požeško-slavonske županije (u prilogu redni broj dokumenta C.2), kojim izvješćuju da nema primjedbi i prijedloga na predmetne izmjene i dopune Prostornog plana uređenja Grada Garešnice,

Ministarstva mora, prometa i infrastrukture (u prilogu redni broj dokumenta C.4) kojim se daju preporuke za izradu plana,

Ministarstva obrane, Uprave za materijalne resurse, Sektor za vojnu infrastrukturu i zaštitu okoliša (u prilogu redni broj dokumenta C.6) kojim obavještavaju da nemaju dodatnih zahtjeva na Prijedlog Prostornog plana,

INA Industrije nafte d.d. (u prilogu redni broj dokumenta C.7) kojim obavještavaju da nemaju primjedbi na materijale koji su obuhvaćeni ovom javnom raspravom.

Pročelnik:
Miroslav Gerstner, ing.



Odgovorni voditelj:
Saša Križ, dipl. ing. arh.



Prilog:

- Odluka Gradonačelnika,
- Objave javne rasprave,
- Posebne obavijesti o javnoj raspravi,
- Poštanske povratnice,
- Zapisnik s javnog izlaganja,
- Knjiga primjedbi,
- Pisane primjedbe.



REPUBLIKA HRVATSKA
BJELOVARSKO-BILOGORSKA ŽUPANIJA
GRAD GAREŠNICA
GRADONAČELNIK

KLASA: 350-02/22-01/02
UR.BROJ: 2103-4-02-23-64
U Garešnici, 29. svibnja 2023. godine

Na temelju članka 95. Zakona o prostornom uređenju ("Narodne novine" broj 153/13, 65/17, 114/18, 39/19 i 98/19), na temelju članka 160. stavka 1. Zakona o zaštiti okoliša („Narodne novine“ br. 80/13, 78/15, 12/18, 118/18), a u skladu sa člankom 23. stavka 1. Uredbe o strateškoj procjeni utjecaja strategije, plana i programa na okoliš („Narodne novine“, br. 3/17) i članka 53. Statuta Grada Garešnice (Službeni glasnik Grada Garešnice, broj 2/21), Gradonačelnik Grada Garešnice dana 29. svibnja 2023. godine donosi

ODLUKU

**o upućivanju na javnu raspravu Strateške studije utjecaja na okoliš VI. izmjena i dopuna
Prostornog plana uređenja Grada Garešnice
i Prijedloga VI. izmjena i dopuna Prostornog plana uređenja Grada Garešnice**

I.

Utvrđuje se Prijedlog VI. izmjena i dopuna Prostornog plana uređenja Grada Garešnice za javnu raspravu.

II.

Strateška studija utjecaja na okoliš VI. izmjena i dopuna Prostornog plana uređenja Grada Garešnice (dalje u tekstu: Strateška studija) i Prijedlog VI. izmjena i dopuna Prostornog plana uređenja Grada Garešnice (dalje u tekstu: Prijedlog Plana) upućuju se na javnu raspravu u trajanju 30 dana.

Za sve vrijeme trajanja javne rasprave, u razdoblju od 30 dana, javnosti će u službenim prostorijama Grada Garešnice biti omogućen javni uvid u jednu cjelovitu Stratešku studiju, jedan Netehnički sažetak Strateške studije i Prijedlog Plana. Tijekom javne rasprave održat će se javno izlaganje u službenim prostorijama Grada Garešnice kojem će biti prisutni predstavnici izrađivača Plana i izrađivača Strateške studije.

III.

Javnu raspravu o Strateškoj studiji i Prijedlogu Plana koordinira i provodi Upravni odjel za gospodarstvo i komunalni sustav Grada Garešnice (u daljnjem tekstu: Nadležno tijelo).

IV.

U svrhu provedbe javne rasprave iz točke I. ove Odluke Nadležno tijelo, pisanom obaviješću, koju će objaviti u dnevnim novinama "Večernji list", na oglasnoj ploči i službenim mrežnim stranicama Grada Garešnice i to najkasnije 8 (osam) dana prije dana određenog za početak javne rasprave, obavijestit će javnost o:

- datumu početku i datumu završetka javne rasprave,
- mjestu i vremenu javnog uvida,
- mjestu, datumu i vremenu održavanja javnog izlaganja,
- tijelu kojem će se i roku u kojem će javnost moći dostaviti svoja mišljenja, prijedloge i primjedbe na predmet javne rasprave.

V.

Ova Odluka stupa na snagu danom donošenja, a objavit će se u "Službenom glasniku Grada Garešnice".

Gradonačelnik:

Josip B. Bandžija, dipl. ing. šum.





TRI POGOTKA U SEZONI Lovro je tome pridodao sedam asistencija, a Rennes je zauzeo četvrto mjesto i osigurao plasman u Europsku ligu

rom, cijenim ga i kao čovjeka. A to što neke njegove odluke nisu išle meni u korist doživio sam kao sastavni dio života i nogometa. Nema se tu što zamjerati niti ima razloga za ljutnju. Meni je to bio poticaj i svaki igrač treba tako razmišljati.

Tko je za vas favorit završnice Lige nacija?

– Usudio bih se reći da su sve četiri reprezentacije podjednake kvalitete. Možda bi favoriti mogli biti Nizozemci, jer igraju doma, no to ništa ne znora značiti. Danas u nogometu uloga favorita ne znači ništa.

Kod nas su velika očekivanja, budući da smo na SP-u ostvarili najbolji rezultat od svih sudionika Final Four (a Talijani na SP-u nije ni bilo). Stvara li vam to pritisak?

– Ne stvara mi pritisak. Pa i uoči Svjetskog prvenstva bila su velika očekivanja naše javnosti, a to nije uopće utjecalo na nas. Opaženi smo uoči Final Four, znamo koliko možemo, kojim kvalitetom raspolažemo te idemo dati sve od sebe i – osvojiti taj trofej.

Mogu pridonijeti momčadi

U posljednjim nastupima za vatrene protiv Walesa igrali ste jednu minutu, protiv Turske šest minuta. Je li mala minutaža bila povezana s vašom formom u klubu?

– Ne znam što znači riječ forma. Moja forma i tada je bila dobra, iako sam manje igrao. U tim trenucima izbornik je tako odlučio, a na meni je da pokažem da mogu puno pridonijeti momčadi. Kao što je bilo na Svjetskom prvenstvu. Nije na meni da govorim koliko trebam igrali, nego to pokazati na terenu.

Kako gledate na situaciju u kojoj ste kao jedan od najboljih veznih igrača francuske lige u reprezentaciji "višak" u veznom redu, pokraj trojice igrača svijet-

Vjernik sam, veselim se susretu s papom. Nisam mislio da ću to uopće doživjeti. Bit će to predivna uspomena za cijeli život

Nizozemska je favorit zbog svoje publike, ali to ništa ne znači. Mi idemo tamo dati sve od sebe i osvojiti turnir, kaže Lovro Majer

ske klase, Brozovića, Modrića i Kovačića?

– Ne zamaram se time, dapače, gledam na te igrače kao na one od kojih mogu učiti te iskoristiti svoju priliku na najbolji mogući način. Modrića, Brozovića i Kovačića ne doživljam kao konkurenciju, nego kao suigrače od kojih mogu vidjeti kako oni to rade, budući da su već godinama na strahovito visokoj razini. I već jako dugo drže tu konstantu.

U petak reprezentacija ide k papi u Vatikan. Koliko vam znači taj događaj?

– Vjernik sam i to je sigurno lijep događaj za mene, nešto što nisam očekivao da će mi se ikada ostvariti. Bit će to lijepa uspomena za cijeli život. Baš se veselim tome.

I na kraju, što možemo očekivati od Hrvatske u Ligi nacija u Nizozemskoj?

– Možete očekivati da ćemo dati sve od sebe, probati ponoviti igre sa Svjetskog prvenstva i pokušati osvojiti taj trofej. Da još jednom uđemo u povijest – zaključio je Lovro Majer. ●

Dinamo zainteresiran za donedavnog igrača Gorice Fruka

Fruk je član U-21 reprezentacije, a vodio ga je i Bišćan

Toni Fruk (22) uskoro bi mogao postati igrač Dinama. Fruk je posljednje dvije sezone proveo u Gorici kao posuđeni igrač Fiorentine i u obje sezone posebno je pokazivao da ima ono što je potrebno za igranje u najvećim klubovima u Hrvatskoj. Bilo je standardan i u U-21 reprezentaciji kod Igor Bišćana, a sada se ukazala prilika da dođe u Dinamo.


Naime, Fruku je istekla posudba s Goricom te se formalno vraća u Fiorentinu, ali Talijani na njega ne računaju i spremni su ga pustiti. Hoće li to biti za neku simboličnu odušetu ili uz



Fruk je igrač Fiorentine koji je dvije godine bio na posudbi u Gorici

sporazumni raskid ugovora, zasad nije jasno, ali jasno je da je na njega oko bacio i Dinamo. Naravno, zadržati bi ga htjela i Gorica, ako se opet dogovori s Fiorentinom, uz uvjet da zajedno dijele zaradu od budućeg potencijalnog transfera. Fruk u Dinamu otpočeo igrao ne bi imao mjesta u prvih 11, ali itekako bi dobro došao kao igrač rotacije.

Inače, Fruka uskoro očekuje nastup na Europskom prvenstvu, gdje će Hrvatska na čelu s Draganom Škokićem pokušati izboriti polufinale i plasman na Olimpijske igre. ●



REPUBLIKA HRVATSKA
BJELOVARSKO-BILOGORSKA ŽUPANIJA
GRAD GAREŠNICA
Upravni odjel za gospodarstvo i komunalni sustav

KLASA: 350-02/22-01/02
UR. BROJ: 2102-4-03-23-65
U Garešnici, 02. lipnja 2023. godine

Upravni odjel za gospodarstvo i komunalni sustav, na temelju članka 84., 96., 99. i 113. Zakona o prostornom uređenju („Narodne novine“ broj 153/13, 65/17, 114/18, 39/19 i 98/19), na temelju članka 150. stavka 1. Zakona o zaštiti okoliša („Narodne novine“ br. 80/15, 78/15, 112/18, 118/18), članka 16. stavka 3. Uredbe o informiranju i sudjelovanju javnosti i zainteresirane javnosti u pitanjima zaštite okoliša („Narodne novine“, br. 64/08), a u svrhu članka 23. Uredbe o strateškoj procjeni utjecaja strategije, plana i programa na okoliš („Narodne novine“, br. 3/17), objavljuje:

OBAVJEST O PROVEDBI JAVNE RASPRAVE

o Strateškoj studiji utjecaja na okoliš VI. izmjena i dopuna Prostornog plana uređenja Grada Garešnice i Nacrtu prijedloga VI. izmjena i dopuna Prostornog plana uređenja Grada Garešnice

I.

Gradonačelnik Grada Garešnice donio je, dana 29. svibnja 2023. godine, Odluku o upućenju Strateške studije utjecaja na okoliš VI. izmjena i dopuna Prostornog plana uređenja Grada Garešnice (dalje u tekstu: Strateška studija) i Nacrta prijedloga VI. izmjena i dopuna Prostornog plana uređenja Grada Garešnice (dalje u tekstu: Nacrt Plana) na javnu raspravu u trajanju 30 dana.

II.

Javna rasprava o Strateškoj studiji i Nacrtu prijedloga Plana trajat će od **13.06.2023. do 12.07.2023.** godine.

III.

Javni uvid u Stratešku studiju, Tehnički sažetak Strateške studije i Nacrt prijedloga Plana javnost i zainteresirane javnost može obaviti za sve vrijeme trajanja javne rasprave u službenim prostorijama Grada Garešnice u Garešnici, Vladimira Nazora 20A, svakog radnog dana u vremenu od 11.00 – 14.00 sati.

Strateška studija, Tehnički sažetak Strateške studije i Nacrt prijedloga Plana, s danom početka javne rasprave, bit će objavljeni na službenim mrežnim stranicama Grada Garešnice (www.garesnica.eu).

IV.

Javno izlaganje o Strateškoj studiji i Nacrtu prijedloga Plana održat će se dana 05.07.2023. godine, u 10.00 sati, u Garešnici, u prostoru male sale Hrvatskog doma, Vladimira Nazora 21.

Na javnom izlaganju osigurat će se raznoštost i sudjelovanje predstavnika Nadležnog tijela Grada Garešnice, predstavnika Izrađivača Plana predstavnika Izrađivača Strateške studije. Tijekom javnog izlaganja raznoština javnost i zainteresirana javnost može postavljati pitanja o Strateškoj studiji i Planu na koja uzmeno ili u pisanoj obliku odgovaraju predstavnici Nadležnog tijela Grada Garešnice, Izrađivača Plana i Izrađivača Strateške studije.

V.

Za sve vrijeme trajanja javne rasprave, javnost i zainteresirana javnost može davati svoja mišljenja, primjedbe i prijedloge koje može:

- upisati u knjige primjedbi koje će biti izložene na mjestima javnog uvida,
- dati u zapisnik za vrijeme javnog izlaganja,
- dostaviti u pisanoj obliku na adresu: Grad Garešnica, Upravni odjel za gospodarstvo i komunalni sustav, Vladimira Nazora 20A, 43290 Garešnica - dostaviti na adresu elektroničke pošte: (grad@garesnica.hr) zajedno s danom završetka javne rasprave. Prijedoci, mišljenja i primjedbe moraju biti napisani čitko i razumljivo, uz ime i prezime, adresu i potpis podnositelja. Svi prijedoci, mišljenja i primjedbe koji ne budu dostavljeni u roku i čitko napisani neće se uzeti u razmatranje.

VI.

Ova Obavijest objavit će se, dana 06.06.2023. godine, u dnevnim novinama "Večernji list", te na oglasnoj ploči i službenim mrežnim stranicama Grada Garešnice (www.garesnica.eu).

Pročelnik:
Miroslav Gerstner

OBAVJEST O NATJEČAJU

„Javni natječaj za prodaju gradskih stanova objavljen je na Internet stranici Grada Siska i oglasnoj ploči Grada Siska. Rok za dostavu ponuda počinje teći 05. lipnja 2023. godine u 10.00 sati, a ponude moraju biti zaprimljene do 19. lipnja 2023. godine u 14.00 sati, bez obzira na način dostave.“

Informacije o javnim raspravama

05.06.2023. - Informacija o javnoj raspravi o prijedlogu III. Izmjena i dopuna Prostornog plana uređenja Općine Kalinovac

05.06.2023. | pdf (584kb)

05.06.2023. - Informacija o javnoj raspravi o prijedlogu Izmjena i dopuna Detaljnog plana uređenja „ZGON“, Grad Solin

05.06.2023. | pdf (335kb)

05.06.2023. - Informacija o provedbi javne rasprave o Strateškoj studiji utjecaja na okoliš VI. Izmjena i dopuna Prostornog plana uređenja Grada Garešnice i Nacrtu prijedloga VI. Izmjena i dopuna Prostornog plana uređenja Grada Garešnice

05.06.2023. | pdf (187kb)

02.06.2023. - Informacija o javnoj raspravi o prijedlogu V. Izmjena i dopuna Prostornog plana uređenja Grada Našica

02.06.2023. | pdf (746kb)

01.06.2023. - Informacija o javnoj raspravi o prijedlogu VIII. Izmjena i dopuna Generalnog urbanističkog plana Grada Jastrebarskog

01.06.2023. | pdf (393kb)

01.06.2023. - Informacija o javnoj raspravi o Prijedlogu Izmjena i dopuna Odluke o izradi VII. Izmjena i dopuna Prostornog plana uređenja Općine Fažana

01.06.2023. | pdf (137kb)

01.06.2023. - Informacija o ponovnoj javnoj raspravi o Prijedlogu IV izmjena i dopuna Prostornog plana uređenja Općine Privlaka

01.06.2023. | pdf (793kb)

01.06.2023. - Informacija o ponovnoj javnoj raspravi o prijedlogu VII. Izmjena i dopuna Prostornog plana uređenja Općine Lovinac

01.06.2023. | pdf (180kb)

29.05.2023. - Informacija o javnoj raspravi o prijedlogu Urbanističkog plana uređenja Manerini (T2), Općina Fažana

31.05.2023. | pdf (136kb)

Prostorno – planska dokumentacija Grada Garešnice

12.06.2023.

- 0 Opći dio (.pdf)
- 1 Tekstualni dio (.pdf)
- 2 Grafički dio (.zip)
- 3 Prilozi (.pdf)

Strateška studija za VI ID PPUG Garešnice (.pdf)

Strateška studija za VI ID PPUG Garešnice - netehnički sažetak (.pdf)

Javne rasprave o SSUO i VI. id PPUG Garešnice na službenim Internetkim stranicama Grada Garešnice 06.06.2023.

65_Objava_Javna rasprava (.doc)

3-5_SPUO_Odluka o sadržaju strateške studije_Garešnica (.docx)

VI. Izmjene i dopune PPUGG

Odluka o Izradi 6 id PPUGG (.pdf)

Odluka_započinjanje postupka SPUO (.pdf)

Informacija_ određivanje sadržaja SPUO (.pdf)

Odluka o provođenju postupka ocjene o potrebi strateške procjene utjecaja na okoliš

Odluka kojom se utvrđuje da nije potrebno provesti stratešku procjenu utjecaja na okoliš za 5. id PPUGG

0 Prostorni plan uređenja Grada Garešnice - opći dio

01.Prostorni plani uređenja Grada Garešnice - Tekstualni dio

1 Korištenja i namjena namirčina



REPUBLIKA HRVATSKA
BJELOVARSKO-BILOGORSKA ŽUPANIJA
GRAD GAREŠNICA
Upravni odjel za gospodarstvo i komunalni sustav

KLASA: 350-02/22-01/02
UR.BROJ: 2103-4-03-23-65
U Garešnici, 02. lipnja 2023. godine

Upravni odjel za gospodarstvo i komunalni sustav, na temelju članka 94., 96., 98., 99. i 113. Zakona o prostornom uređenju („Narodne novine” broj 153/13, 65/17, 114/18, 39/19 i 98/19), na temelju članka 160. stavka 1. Zakona o zaštiti okoliša („Narodne novine” br. 80/13, 78/15, 12/18, 118/18), članka 16. stavka 3. Uredbe o informiranju i sudjelovanju javnosti i zainteresirane javnosti u pitanjima zaštite okoliša (Narodne novine, br. 64/08), a u svezi članka 23. Uredbe o strateškoj procjeni utjecaja strategije, plana i programa na okoliš („Narodne novine”, br. 3/17), objavljuje

OBAVLJEST O PROVEDBI JAVNE RASPRAVE

o Strateškoj studiji utjecaja na okoliš VI. izmjena i dopuna Prostornog plana uređenja Grada Garešnice i Prijedlogu VI. izmjena i dopuna Prostornog plana uređenja Grada Garešnice

I.

Gradonačelnik Grada Garešnice donio je, dana 29. svibnja 2023. godine, Odluku o upućivanju Strateške studije utjecaja na okoliš VI. izmjena i dopuna Prostornog plana uređenja Grada Garešnice (dalje u tekstu: Strateška studija) i Prijedloga VI. izmjena i dopuna Prostornog plana uređenja Grada Garešnice (dalje u tekstu: Prijedlog Plana) na javnu raspravu u trajanju 30 dana.

II.

Javna rasprava o Strateškoj studiji i Prijedlogu Plana trajat će od **13.06.2023. do 12.07.2023.** godine.

III.

Javni uvid u Stratešku studiju, Netehnički sažetak Strateške studije i Prijedlog Plana javnost i zainteresirana javnost može obaviti za sve vrijeme trajanja javne rasprave u službenim prostorijama Grada Garešnice u Garešnici, Vladimira Nazora 20A, svakog radnog dana u vremenu od 11.00 – 14.00 sati.

Strateška studija, Netehnički sažetak Strateške studije i Prijedlog Plana, s danom početka javne rasprave, bit će objavljeni na službenim mrežnim stranicama Grada Garešnice (www.garesnica.eu).

IV.

Javno izlaganje o Strateškoj studiji i Prijedlogu Plana održat će se dana: **05.07.2023. godine, u 10:00 sati**, u Garešnici, u prostoru male sale Hrvatskog doma, Vladimira Nazora 21.

Na javnom izlaganju osigurat će se nazočnost i sudjelovanje predstavnika Nadležnog tijela Grada Garešnice, predstavnika izrađivača Plana predstavnika izrađivača Strateške studije. Tijekom javnog izlaganja nazočna javnost i zainteresirana javnost može postavljati pitanja o Strateškoj studiji i Planu na koja usmeno ili u pisanom obliku odgovaraju predstavnici Nadležnog tijela Grada Garešnice, izrađivača Plana i izrađivača Strateške studije.

V.

Za sve vrijeme trajanja javne rasprave, javnosti i zainteresirana javnost može davati svoja mišljenja, primjedbe i prijedloge koje može:

- upisati u knjige primjedbi koje će biti izložene na mjestima javnog uvida,
- dati u zapisnik za vrijeme javnog izlaganja,
- dostaviti u pisanom obliku na adresu: Grad Garešnica, Upravni odjel za gospodarstvo i komunalni sustav, Vladimira Nazora 20A, 43280 Garešnica
- dostaviti na adresu elektroničke pošte: (grad@garesnica.hr ili ljliljana@garesnica.hr)

zaključno s danom završetka javne rasprave.

Prijedlozi, mišljenja i primjedbe moraju biti napisani čitko i razumljivo, uz ime i prezime, adresu i potpis podnositelja.

Svi prijedlozi, mišljenja i primjedbe koji ne budu dostavljeni u roku i čitko napisani neće se uzeti u razmatranje.

VI.

Ova Obavijest objavit će se, dana 06.06.2022. godine, u dnevnim novinama "Večernji list", te na oglasnoj ploči i službenim mrežnim stranicama Grada Garešnice (www.garesnica.eu).

Pročelnik:
Miroslav Gerstner



REPUBLIKA HRVATSKA
BJELOVARSKO-BILOGORSKA ŽUPANIJA
GRAD GAREŠNICA
Upravni odjel za gospodarstvo i komunalni sustav

KLASA: 350-02/22-01/02
UR.BROJ: 2103-4-03-23-66
U Garešnici, 06. lipnja 2023. godine

**Prema dostavnoj listi
- svima -**

PREDMET: Strateška studija utjecaja na okoliš VI. izmjena i dopuna Prostornog plana uređenja Grada Garešnice i VI. izmjene i dopune Prostornog plana uređenja Grada Garešnice - obavijest o javnoj raspravi

Obavještavamo Vas da će se održati javna rasprava o Strateškoj studiji utjecaja na okoliš VI, izmjena i dopuna Prostornog plana uređenja Grada Garešnice (dalje u tekstu: Strateška studija) i Prijedlogu VI, izmjena i dopuna Prostornog plana uređenja Grada Garešnice (dalje u tekstu: Prijedlog Plana).

Javni uvid u Stratešku studiju i Prijedlog Plana provest će se u periodu **od 13. lipnja do 12. srpnja 2023. godine**, a Strateška studija, Netehnički sažetak Strateške studije i Prijedlog Plana će biti izloženi svakog radnog dana, od ponedjeljka do petka, u zgradi Grada Garešnice u Garešnici, Vladimira Nazora 20A, od 11⁰⁰ do 14⁰⁰ sati, te objavljeni na web stranici Grada Garešnice (www.garesnica.eu).

Za vrijeme javnog uvida održat će se jedno javno izlaganje od strane stručnog izrađivača plana i ovlaštenika u postupku strateške procjene i to dana:

- **05. srpnja 2023. godine u 10⁰⁰ sati** u Garešnici, u prostoru male sale Hrvatskog doma, Vladimira Nazora 21.

Mišljenja na Stratešku Studiju i Prijedlog Plana; javnopravna tijela (tijela državne uprave i pravne osobe s javnim ovlastima) mogu davati dostavom nositelju izrade na adresu elektronske pošte (grad@garesnica.hr ili lijubica.garesnica@zup.hr) te poštom na adresu: Grad Garešnica, Upravni odjel za gospodarstvo i komunalni sustav, Vladimira Nazora 20A, 43280 Garešnica do uključujući 12. srpnja 2023. godine. Mišljenja koja nisu dostavljena u roku neće se uzeti u obzir u pripremi izvješća o javnoj raspravi.

Za sve eventualno potrebne dopunske podatke i pojašnjenja možete se obratiti nositelju izrade plana, Gradu Garešnica, Upravni odjel za gospodarstvo i komunalni sustav, Vladimira Nazora 20A, 43280 Garešnica (na telefon 043 675 930), ovlašteniku za stratešku procjenu, IRES – ekologija (Filip Lasan, mag. geogr. na telefon 01 3717 316) ili izrađivaču plana, Zavodu za prostorno uređenje Bjelovarsko-bilogorske županije (Saša Križ, dipl. ing. arh. ili Vesna Banović, dipl. ing. arh. na telefon 043 242 566).

S poštovanjem,

Pročelnik:

Miroslav Gerstner



DOSTAVITI:

1. **MINISTARSTVO GOSPODARSTVA I ODRŽIVOG RAZVOJA**
Sektor za unapređenje i razvoj poduzetništva i obrta
Ulica grada Vukovara 78
10 000 Zagreb
2. **MINISTARSTVO GOSPODARSTVA I ODRŽIVOG RAZVOJA**
Sektor za rudarstvo
Ulica grada Vukovara 78
10 000 Zagreb
3. **MINISTARSTVO KULTURE I MEDIJA**
Uprava za zaštitu kulturne baštine
Konzervatorski odjel u Bjelovaru
Trg Eugena Kvaternika 6
43 000 Bjelovar
4. **MINISTARSTVO MORA, PROMETA I INFRASTRUKTURE**
Uprava za cestovnu i željezničku infrastrukturu
Prisavlje 14
10 000 Zagreb
5. **MINISTARSTVO MORA, PROMETA I INFRASTRUKTURE**
Uprava zračnog prometa, elektroničkih komunikacija i pošte
Prisavlje 14
10 000 Zagreb
6. **MINISTARSTVO OBRANE**
Uprava za materijalne resurse
Sektor za vojne nekretnine i zaštitu okoliša
Trg kralja Petra Krešimira IV 1
10 000 Zagreb
7. **MINISTARSTVO POLJOPRIVREDE**
Uprava šumarstva, lovstva i drvne industrije
Planinska 2a
10 000 Zagreb
8. **MINISTARSTVO UNUTARNJIH POSLOVA**
Ravnateljstvo za civilnu zaštitu
Ulica Ivana Gundulića 1/1
43 000 Bjelovar
9. **MINISTARSTVO UNUTARNJIH POSLOVA**
PU Bjelovarsko-bilogorska
Ulica Vlahe Paljetka 2
43 000 Bjelovar

10. MINISTARSTVO GOSPODARSTVA I ODRŽIVOG RAZVOJA

Uprava za procjenu utjecaja na okoliš i održivo gospodarenje otpadom
Radnička cesta 80
10 000 Zagreb

11. MINISTARSTVO GOSPODARSTVA I ODRŽIVOG RAZVOJA

Uprava za zaštitu prirode
Radnička cesta 80
10 000 Zagreb

12. MINISTARSTVO GOSPODARSTVA I ODRŽIVOG RAZVOJA

Uprava za energetiku
Radnička cesta 80
10 000 Zagreb

13. MINISTARSTVO GOSPODARSTVA I ODRŽIVOG RAZVOJA

Uprava vodnoga gospodarstva i zaštite mora
Ulica grada Vukovara 78
10 000 Zagreb

14. MINISTARSTVO REGIONALNOG RAZVOJA I FONDOVA EUROPSKE UNIJE

Miramarska cesta 22
10 000 Zagreb

15. HRVATSKE CESTE D.O.O.

Sektor za razvoj i strateško planiranje
Vončinina 3
10 000 Zagreb

16. ŽUPANIJSKA UPRAVA ZA CESTE

BJELOVARSKO-BILOGORSKE ŽUPANIJE
Ulica Josipa Jelačića 2
43 000 Bjelovar

17. HRVATSKA AGENCIJA ZA CIVILNO ZRAKOPLOVSTVO

Ulica grada Vukovara 284
10 000 Zagreb

18. HRVATSKA KONTROLA ZRAČNE PLOVIDBE D.O.O.

Rudolfa Fizira 2
10 410 Velika Gorica

19. HP-HRVATSKA POŠTA D.D.

Sektor za upravljanje imovinom
Jurišićeva 13
10 000 Zagreb

20. ODAŠILJAČI I VEZE D.O.O.

Ulica grada Vukovara 269d
10 000 Zagreb

21. HAKOM-HRVATSKA REGULATORNA AGENCIJA ZA MREŽNE DJELATNOSTI
R. F. Mihanovića 9
10 000 Zagreb

22. HRVATSKI TELEKOM D.D.
Radnička cesta 21
10 000 Zagreb

23. OT-OPTIMA TELEKOM d.d.
Odsjek za upravljanje mrežnom infrastrukturom
Bani ul. 75a
1 0 010 Zagreb

24. TELE2 D.O.O.
Josipa Marohnića 1
10 000 Zagreb

25. A1 Hrvatska D.O.O.
Vrtni put 1
10 000 Zagreb

26. HOPS-HRVATSKI OPERATOR PRIJENOSNOG SUSTAVA D.O.O.
Sektor za razvoj, investicije i izgradnju
Kupska 4
10 000 Zagreb

27. HEP-ODS D.O.O.
Elektra Križ
Trg Sv. Križa 7
10 314 Križ

28. INA-INDUSTRIJA NAFTE D.D.
Istraživanja i proizvodnja nafte i plina
Razrada polja
Odnosi s državnom i lokalnom upravom za IPNP
Lovinčićeva 4
10 020 Zagreb

29. AGENCIJA ZA UGLJIKOVODIKE
Miramarska 24,
10 000 Zagreb

30. PLINACRO D.O.O.
Savska cesta 88a
10 000 Zagreb

31. HRVATSKE VODE
Vodnogospodarski odjel za srednju i donju Savu
Vodnogospodarska ispostava za mali sliv "Ilova-Pakra"
Ulica Josipa Jelačića 20
43500 Daruvar

32. BJELOVARSKO-BILOGORSKE VODE D.O.O.
Ulica dr. Ante Starčevića 8
43 000 Bjelovar

33. HRVATSKE ŠUME D.O.O.
Uprava šuma podružnica Bjelovar
Matošev trg 1
43 000 Bjelovar

34. JU ZA UPRAVLJANJE ZAŠTIĆENIM PRIRODNIM VRIJEDNOSTIMA
NA PODRUČJU BJELOVARSKO-BILOGORSKE ŽUPANIJE
Ulica Milana Novačića 13
43 240 Čazma

35. PLIN D.O.O.
Ulica Mate Lovraka 30
43 280 Garešnica

36. VODA GAREŠNICA D.O.O.
Ulica Mate Lovraka 30
43 280 Garešnica

37. KOMUNALAC D.O.O.
Ulica Mate Lovraka 30
43 280 Garešnica

38. BJELOVARSKO-BILOGORSKA ŽUPANIJA
Upravni odjel za prostorno uređenje, gradnju, zaštitu okoliša i zaštitu prirode
Ulica dr. Ante Starčevića 8
43 000 Bjelovar

39. POŽEŠKO-SLAVONSKA ŽUPANIJA
Upravni odjel za gospodarstvo i graditeljstvo
Županijska 7
34 000 Požega

40. ZAVOD ZA PROSTORNO UREĐENJE POŽEŠKO-SLAVONSKE ŽUPANIJE
Županijska 7
34 000 Požega

41. SISAČKO-MOSLAVAČKA ŽUPANIJA
Upravni odjel za prostorno uređenje, graditeljstvo i zaštitu okoliša
Ulica Stjepana i Antuna Radića 36
44 000 Sisak

42. JU ZAVOD ZA PROSTORNO UREĐENJE SISAČKO-MOSLAVAČKE ŽUPANIJE
Trg bana Josipa Jelačića 6
44 000 Sisak

43. OPĆINA BEREK

Berek bb
43 232 Berek

44. OPĆINA DEŽANOVAC

Dežanovac 308
43 506 Dežanovac

45. OPĆINA HERCEGOVAC

Moslavačka bb
43 284 Hercegovac

46. OPĆINA KONČANICA

Končanica 260
43 505 Končanica

47. OPĆINA VELIKA TRNOVITICA

Velika Trnovitica 58
43 285 Velika Trnovitica



REPUBLIKA HRVATSKA
BJELOVARSKO-BILOGORSKA ŽUPANIJA
GRAD GAREŠNICA
Upravni odjel za gospodarstvo i komunalni sustav

KLASA: 350-02/22-01/02
UR.BROJ: 2103-4-03-23-67
U Garešnici, 06. lipnja 2023. godine

Prema dostavnoj listi
- svima -

PREDMET: Strateška studija utjecaja na okoliš VI. izmjena i dopuna Prostornog plana uređenja Grada Garešnice i VI. izmjene i dopune Prostornog plana uređenja Grada Garešnice
- obavijest o javnoj raspravi

Obavještavamo Vas da će se održati javna rasprava o Strateškoj studiji utjecaja na okoliš VI. izmjena i dopuna Prostornog plana uređenja Grada Garešnice (dalje u tekstu: Strateška studija) i Prijedlogu VI. izmjena i dopuna Prostornog plana uređenja Grada Garešnice (dalje u tekstu: Prijedlog Plana).

Javni uvid u Stratešku studiju i Prijedlog Plana provest će se u periodu od **13. lipnja do 12. srpnja 2023. godine**, a Strateška studija, Netehnički sažetak Strateške studije i Prijedlog Plana će biti izloženi svakog radnog dana, od ponedjeljka do petka, u zgradi Grada Garešnice u Garešnici, Vladimira Nazora 20A, od 11⁰⁰ do 14⁰⁰ sati, te objavljeni na web stranici Grada Garešnice (www.garesnica.co).

Za vrijeme javnog uvida održat će se jedno javno izlaganje od strane stručnog izrađivača plana i ovlaštenika u postupku strateške procjene i to dana:

- **05. srpnja 2023. godine u 10⁰⁰ sati** u Garešnici, u prostoru male sale Hrvatskog doma, Vladimira Nazora 21.

Mišljenja na Stratešku Studiju i Prijedlog Plana, predstavnici vijeća mjesnih odbora mogu iznositi do uključujući 12. srpnja 2023. godine na sljedeći način:

- upisivanjem prijedloga i primjedbi u Knjigu primjedbi koja se nalazi uz Stratešku studiju i Nacrta plana,
- davanjem prijedloga i primjedbi u zapisnik za vrijeme javnog izlaganja,
- dostavom pisanih očitovanja nositelju izrade na adresu elektronske pošte (grad@garesnica.hr ili lijepav@garesnica.hr) te poštom na adresu: Grad Garešnica, Upravni odjel za gospodarstvo i komunalni sustav, Vladimira Nazora 20A, 43280 Garešnica,

Očitovanja, mišljenja, prijedlozi i primjedbe koji nisu dostavljeni u roku, čitljivo napisani i/ili potpisani uz adresu davatelja neće se uzeti u obzir u pripremi izvješća o javnoj raspravi.

S poštovanjem,

Pročelnik:


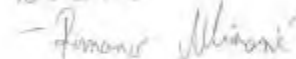
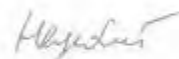
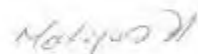
Ljiljana Gerstner



DOSTAVITI:

1. Vijeće mjesnog odbora CIGLENICA
Predsjednik: Damir Rijetković
2. Vijeće mjesnog odbora DIŠNIK
Predsjednik: Milan Rajšić
3. Vijeće mjesnog odbora GAREŠNICA
Predsjednik: Mladen Greidl
4. Vijeće mjesnog odbora GAREŠNIČKI BRESTOVAC
Predsjednik: Željko Čop
5. Vijeće mjesnog odbora HIRASTOVAC
Predsjednik: Bernard Ljubanović
6. Vijeće mjesnog odbora KAJGANA
Predsjednik: Darko Vojković
7. Vijeće mjesnog odbora KANIŠKA IVA
Predsjednik: Anđelko Matijaš
8. Vijeće mjesnog odbora MALI PAŠIJAN
Predsjednik: Stipan Klarić
9. Vijeće mjesnog odbora MALO VUKOVJE
Predsjednik: Miroslav Hegeduš
10. Vijeće mjesnog odbora ROGOŽA
Predsjednik: Milan Rodić
11. Vijeće mjesnog odbora TOMAŠICA
Predsjednik: Romano Mlinarić
12. Vijeće mjesnog odbora TRNOVITIČKI POPOVAC
Predsjednik: Dejan Darvaš
13. Vijeće mjesnog odbora VELIKA BRŠLJANICA
Predsjednik: Milan Klipa
14. Vijeće mjesnog odbora VELIKI PAŠIJAN
Predsjednik: Dragutin Ivanović
15. Vijeće mjesnog odbora VELIKI PROKOP
Predsjednik: Predrag Sedramac
16. Vijeće mjesnog odbora ZDENČAC
Predsjednik: Ivica Trupinović
17. Vijeće mjesnog odbora ULJANIK
Predsjednik: Milorad Latković

PRIMIO:



Hrvatska pošta
 Hrvatska pošta
 ADVICE of receipt/of delivery/of payment
 POVRATNICA — Obavijest o prijmu/uručanju/isplati
 P-21/CN 07

Office of posting: Zagreb
 Address of the item: 43280 Vladimira Nazora 20A
 Nature of the item: Registered letter
 Meets on a destination: 15-08-2023

GRAD GAREŠNICA
 VLADIMIRA NAZORA 20A
 43280 GAREŠNICA
 PP 78

AR RG 38 433 296 6 HR

2023 8 15

Hrvatska pošta
 Hrvatska pošta
 ADVICE of receipt/of delivery/of payment
 POVRATNICA — Obavijest o prijmu/uručanju/isplati
 P-21/CN 07

Office of posting: Zagreb
 Address of the item: Hrvatski Telekom d.d.
 Nature of the item: Registered letter
 Meets on a destination: 05-08-2023

GRAD GAREŠNICA
 VLADIMIRA NAZORA 20A
 43280 GAREŠNICA
 PP 78

AR RG 38 433 274 5 HR

2023 8 5

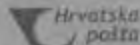
Hrvatska pošta
 Hrvatska pošta
 ADVICE of receipt/of delivery/of payment
 POVRATNICA — Obavijest o prijmu/uručanju/isplati
 P-21/CN 07

Office of posting: Zagreb
 Address of the item: Hrvatski Telekom d.d.
 Nature of the item: Registered letter
 Meets on a destination: 14-08-2023

GRAD GAREŠNICA
 VLADIMIRA NAZORA 20A
 43280 GAREŠNICA
 PP 78

AR RG 38 433 273 1 HR

2023 8 14



Članki 101. i 102. Zakona o pošti

ADVICE of receipt of delivery of payment
POVRATNICA - Obavijest o prijmu/uručenoj/isplati

P-21/CN 07

ON BOARD SERVICE
Paketski i listični

Office of posting
43280 Zagreb

Address of the addressee
HUNGAR
SEKTOR ZA KULT. I REZ. P. OD. I OS. P. T.
UL. G. VUKOVARA 78, 10000 ZAGREB

Nature of the item/Vrsta poštom
 Registered
 Registered parcel
 Registered letter
 Registered post



Meets on a destination/ispisuje se na određenoj
06-2023

The addressee is deemed to be the addressee of the recipient of the country of destination if provided by written notification

AR

Stamp of the office issuing the advice

Return to
Vratiti

Name

Address


Country and P. Code

Quantity and

Weight

Remarks

GRAD GAREŠNICA
VLADIMIRA NAZORA 20A
43280 GAREŠNICA
PP 78



Članki 101. i 102. Zakona o pošti

ADVICE of receipt of delivery of payment
POVRATNICA - Obavijest o prijmu/uručenoj/isplati

P-21/CN 07

ON BOARD SERVICE
Paketski i listični

Office of posting
43280 Zagreb

Address of the addressee
HUNGAR
SEKTOR ZA KULT. I REZ. P. OD. I OS. P. T.
UL. G. VUKOVARA 78, 10000 ZAGREB

Nature of the item/Vrsta poštom
 Registered
 Registered parcel
 Registered letter
 Registered post



Meets on a destination/ispisuje se na određenoj
06-2023

The addressee is deemed to be the addressee of the recipient of the country of destination if provided by written notification



AR

Stamp of the office issuing the advice

Return to
Vratiti

Name

Address

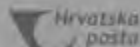
Country and P. Code

Quantity and

Weight

Remarks

GRAD GAREŠNICA
VLADIMIRA NAZORA 20A
43280 GAREŠNICA
PP 78



Članki 101. i 102. Zakona o pošti

ADVICE of receipt of delivery of payment
POVRATNICA - Obavijest o prijmu/uručenoj/isplati

P-21/CN 07

ON BOARD SERVICE
Paketski i listični

Office of posting
43280 Zagreb


Address of the addressee
HUG. KULTURE I HER. NA
UPE ZA ZASE. KULT. P. OD. I OS. P. T.
OPDE. UPE, SESE. KULT. G. 43000 P. O.

Nature of the item/Vrsta poštom
 Registered
 Registered parcel
 Registered letter
 Registered post



Meets on a destination/ispisuje se na određenoj
06-2023

The addressee is deemed to be the addressee of the recipient of the country of destination if provided by written notification



AR

Stamp of the office issuing the advice

Return to
Vratiti

Name

Address

Country and P. Code

Quantity and

Weight

Remarks

GRAD GAREŠNICA
VLADIMIRA NAZORA 20A
43280 GAREŠNICA
PP 78

Hrvatska pošta Čistoća pošte i sigurnost dostave **ADVICE of receipt of delivery of payment**
POVRATNICA — Obavijest o prijmu/uništenju/isplati

P-21/CN 07

Office of posting: **43280** **730610103**

Address of the item: **MIL NAZOR PO 1 UFE, UPEVA ZA OSTALU I ZELU UFE, PRISILJE 14, 10000 ZAGREB**

Nature of the item/Vrsta pošiljke:

Registered Registered with insurance Registered with signature Registered with return receipt Registered with return receipt and insurance Registered with return receipt and signature Registered with return receipt and signature and insurance

AR **RG 38 433 280 2 HR**

Meets on a destination: **12.01**

The sender may be asked by the addressee, if the registration of the country of destination is possible, to specify a return address.

**GRAD GAREŠNICA
 VLADIMIRA NAZORA 20A
 43280 GAREŠNICA
 PP 78**

Hrvatska pošta Čistoća pošte i sigurnost dostave **ADVICE of receipt of delivery of payment**
POVRATNICA — Obavijest o prijmu/uništenju/isplati

P-21/CN 07

Office of posting: **43280** **730610103**

Address of the item: **MIL NAZOR PO 1 UFE, UPEVA ZA OSTALU I ZELU UFE, PRISILJE 14, 10000 ZAGREB**

Nature of the item/Vrsta pošiljke:

Registered Registered with insurance Registered with signature Registered with return receipt Registered with return receipt and insurance Registered with return receipt and signature Registered with return receipt and signature and insurance

AR **RG 38 433 281 6 HR**

Meets on a destination: **12.01**

The sender may be asked by the addressee, if the registration of the country of destination is possible, to specify a return address.

**GRAD GAREŠNICA
 VLADIMIRA NAZORA 20A
 43280 GAREŠNICA
 PP 78**

Hrvatska pošta Čistoća pošte i sigurnost dostave **ADVICE of receipt of delivery of payment**
POVRATNICA — Obavijest o prijmu/uništenju/isplati

P-21/CN 07

Office of posting: **43280** **730610103**

Address of the item: **MIL NAZOR PO 1 UFE, UPEVA ZA OSTALU I ZELU UFE, PRISILJE 14, 10000 ZAGREB**

Nature of the item/Vrsta pošiljke:

Registered Registered with insurance Registered with signature Registered with return receipt Registered with return receipt and insurance Registered with return receipt and signature Registered with return receipt and signature and insurance

AR **RG 38 433 282 0 HR**

Meets on a destination: **12.01**

The sender may be asked by the addressee, if the registration of the country of destination is possible, to specify a return address.

**GRAD GAREŠNICA
 VLADIMIRA NAZORA 20A
 43280 GAREŠNICA
 PP 78**

Hrvatska pošta

Croatian Post Inc. Hrvatska pošta

ADVICE of receipt/of delivery/of payment
POVRATNICA — Obavijest o prijmu/uručenoj/isplati

P-21/CN 07

Official posting
Preporučeno dostavljanje: 43280
Date: 15.06.2023
Address of the item
UPE EAM, LONSTIN I BENE 140
PLAVUSKA ZA VASE ZARICE



AR

Official posting
Preporučeno dostavljanje
Date of the posting
Datum prijave poštom

Nature of the item/vrsta poštom
 Registered
 Registered with return receipt
 Registered with return receipt and insurance
No. of items
1
Amount
5



Return to
VRAĆITI

Name
The Company
Street and No.
City and Postal Code
Country and Postal Office

GRAD GAREŠNICA
VLADIMIRA NAZORA 20A
43280 GAREŠNICA
PP 78

Meets on a destination (signature or initials)
The non-registered items that bear this
signature are not
insured
Signature
REMIŠIĆ M
Date
15.06.2023

The advice may be altered by the addressee in the country of destination at his/her own risk.


Hrvatska pošta

Croatian Post Inc. Hrvatska pošta

ADVICE of receipt/of delivery/of payment
POVRATNICA — Obavijest o prijmu/uručenoj/isplati

P-21/CN 07

Official posting
Preporučeno dostavljanje: 43280
Date: 15.06.2023
Address of the item
MILUT ULIŠIĆEVIĆ POKLON
DOLATELSTVO ZA CIVILNO ZAŠTITU
U. I. GARDUČEVIĆ 1/4, 43000 BOELJAR



AR

Official posting
Preporučeno dostavljanje
Date of the posting
Datum prijave poštom

Nature of the item/vrsta poštom
 Registered
 Registered with return receipt
 Registered with return receipt and insurance
No. of items
1
Amount
7



Return to
VRAĆITI

Name
The Company
Street and No.
City and Postal Code
Country and Postal Office

GRAD GAREŠNICA
VLADIMIRA NAZORA 20A
43280 GAREŠNICA
PP 78

Meets on a destination (signature or initials)
The non-registered items that bear this
signature are not
insured
Signature
F. G.
Date
15.06.2023

The advice may be altered by the addressee in the country of destination at his/her own risk.


Hrvatska pošta

Croatian Post Inc. Hrvatska pošta

ADVICE of receipt/of delivery/of payment
POVRATNICA — Obavijest o prijmu/uručenoj/isplati

P-21/CN 07

Official posting
Preporučeno dostavljanje: 43280
Date: 15.06.2023
Address of the item
MILUT ULIŠIĆEVIĆ POKLON
U. I. BOELJARSKI - BILOGORSKI
U. VL. TRZETIĆ 2, 43000 BOELJAR



AR

Official posting
Preporučeno dostavljanje
Date of the posting
Datum prijave poštom

Nature of the item/vrsta poštom
 Registered
 Registered with return receipt
 Registered with return receipt and insurance
No. of items
1
Amount
5



Return to
VRAĆITI

Name
The Company
Street and No.
City and Postal Code
Country and Postal Office

GRAD GAREŠNICA
VLADIMIRA NAZORA 20A
43280 GAREŠNICA
PP 78

Meets on a destination (signature or initials)
The non-registered items that bear this
signature are not
insured
Signature
Theris
Date
15.06.2023

The advice may be altered by the addressee in the country of destination at his/her own risk.

Hrvatska pošta Člankom 104. stav 1. Zakonika o pošti **ADVICE of receipt of delivery of payment** POVRATNICA - Obavijest o prijemu uplata/isplati **P-21/CN 07**

Office of Posting: **43280** Date: **17.06.2023**

Address of the item: **VIUGOR UPRAVNI ODJEL
UTJECKA LAZAROVA I DOG. BR. 1000
RIZIČEKI BOSTAN 10000 ZAGREB**

Nature of the item: Registered Insured Registered and insured

AR **RG 38 433 286 4 HR**

Meets on a destination: **REPUBLICA HRVATSKA
MINISTARSTVO GOSPODARSTVA I
ODRŽIVOG RAZVOJA** **18-06-2023**

**GRAD GAREŠNICA
VLADIMIRA NAZORA 20A
43280 GAREŠNICA
PP 78**

Hrvatska pošta Člankom 104. stav 1. Zakonika o pošti **ADVICE of receipt of delivery of payment** POVRATNICA - Obavijest o prijemu uplata/isplati **P-21/CN 07**

Office of Posting: **43280** Date: **17.06.2023**

Address of the item: **VIUGOR
UPRAVA ZA ZAŠTITU PRIRODE
RIZIČEKI BOSTAN 10000 ZAGREB**

Nature of the item: Registered Insured Registered and insured

AR **RG 38 433 287 8 HR**

Meets on a destination: **REPUBLICA HRVATSKA
MINISTARSTVO GOSPODARSTVA I
ODRŽIVOG RAZVOJA** **18-06-2023**

**GRAD GAREŠNICA
VLADIMIRA NAZORA 20A
43280 GAREŠNICA
PP 78**

Hrvatska pošta Člankom 104. stav 1. Zakonika o pošti **ADVICE of receipt of delivery of payment** POVRATNICA - Obavijest o prijemu uplata/isplati **P-21/CN 07**

Office of Posting: **43280** Date: **17.06.2023**

Address of the item: **VIUGOR
UPRAVA ZA SUGERETIKU
RIZIČEKI BOSTAN 10000 ZAGREB**

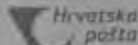
Nature of the item: Registered Insured Registered and insured

AR **RG 38 433 288 1 HR**

Meets on a destination: **REPUBLICA HRVATSKA
MINISTARSTVO GOSPODARSTVA I
ODRŽIVOG RAZVOJA** **18-06-2023**

**GRAD GAREŠNICA
VLADIMIRA NAZORA 20A
43280 GAREŠNICA
PP 78**

REPUBLIKA HRVATSKA
MINISTARSTVO GOSPODARSTVA
I ODRŽIVOG RAZVOJA



Checklist Post (CN)
Receivable (Postmark)

ADVICE of receipt of delivery of payment
POVRATNICA — Obavijest o prijmu/uručenju/isplati

P-21/CN 07

Office of posting
Postmark (Country, City)
43280 17062023

Address of the item
Postmark (Country)
ZUC 782
UL. V. ŽELJEZICA 2
43280 GAREŠNICA



AR

21 (2019) advised
21 (2019) advised
21 (2019) advised

Nature of the item/s (via postmark)

Registered
 Parcel post
 Insured letter
 Money order




**GRAD GAREŠNICA
VLADIMIRA NAZORA 20A
43280 GAREŠNICA
PP 78**

Meets on a destination (ispunjava se na odredištu)

The first destination where the item is due
 (The first destination where the item is due)
 2. JAVNA AGENCIJA ZA CESTE
 I LUŽIŠKO-BLOKANSKI
 ŽUPANJE
 BJELOVAR

Signature
 (The advice may be signed by the addressee or, if necessary, by the country of destination or provided by another authorized person.)
 (The addressee may be the addressee or, if necessary, by the country of destination or provided by another authorized person.)
 (The addressee may be the addressee or, if necessary, by the country of destination or provided by another authorized person.)




Checklist Post (CN)
Receivable (Postmark)

ADVICE of receipt of delivery of payment
POVRATNICA — Obavijest o prijmu/uručenju/isplati

P-21/CN 07

Office of posting
Postmark (Country, City)
43280 17062023

Address of the item
Postmark (Country)
HEN. KOZ. ŽENJE NAJME
UL. G. VOJVOĐEN 284
43280 GAREŠNICA



AR

21 (2019) advised
21 (2019) advised
21 (2019) advised

Nature of the item/s (via postmark)

Registered
 Parcel post
 Insured letter
 Money order

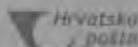


**GRAD GAREŠNICA
VLADIMIRA NAZORA 20A
43280 GAREŠNICA
PP 78**

Meets on a destination (ispunjava se na odredištu)

The first destination where the item is due
 (The first destination where the item is due)
 REPUBLIKA HRVATSKA
 JAVNA AGENCIJA ZA CIVILNO ZARUKOPUSTVO
 10000 ZAGREB
 15-06-2023

Signature
 (The addressee may be signed by the addressee or, if necessary, by the country of destination or provided by another authorized person.)
 (The addressee may be the addressee or, if necessary, by the country of destination or provided by another authorized person.)
 (The addressee may be the addressee or, if necessary, by the country of destination or provided by another authorized person.)




Checklist Post (CN)
Receivable (Postmark)

ADVICE of receipt of delivery of payment
POVRATNICA — Obavijest o prijmu/uručenju/isplati

P-21/CN 07

Office of posting
Postmark (Country, City)
43280 17062023

Address of the item
Postmark (Country)
HEN. KOZ. ŽENJE NAJME
RUDOLFA HEJČIĆA 2
43280 GAREŠNICA



AR

21 (2019) advised
21 (2019) advised
21 (2019) advised

Nature of the item/s (via postmark)

Registered
 Parcel post
 Insured letter
 Money order



**GRAD GAREŠNICA
VLADIMIRA NAZORA 20A
43280 GAREŠNICA
PP 78**

Meets on a destination (ispunjava se na odredištu)

The first destination where the item is due
 (The first destination where the item is due)
 111 210

Signature
 (The addressee may be signed by the addressee or, if necessary, by the country of destination or provided by another authorized person.)
 (The addressee may be the addressee or, if necessary, by the country of destination or provided by another authorized person.)
 (The addressee may be the addressee or, if necessary, by the country of destination or provided by another authorized person.)

Hrvatska pošta

Created Post No. /
Kreirana pošt. brojeva

ADVICE of receipt of delivery of payment
POVRATNICA - Obavijest o prijmu/uručenoj/isplati

P-21/CN 07

Office of posting /
Mjesto dostavljanja: 43280 Zagreb

Address of the item /
Adresna adresa: HP-404 Pošta d.o.o.
SEKTOR ZA UPRE I ODVODNOST
JURISDIKCIJA 13, 10000 ZAGREB

Nature of the item/vrsta pošiljke

Registered /
Prijemno potvrđeno
 Insured parcel /
Osigurana pošiljka
 Insured letter /
Osigurano pismo

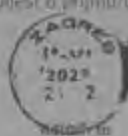
AR RG 38 433 295 2 HR

Meets on a destination /
ispunjava se na odredištu

10-06-2023

HP-404 Pošta d.o.o.

The advice may be signed by the addressee or, if the recipient is the company of administration, by the authorized person.



GRAD GAREŠNICA
VLADIMIRA NAZORA 20A
43280 GAREŠNICA
PP 78

Hrvatska pošta

Created Post No. /
Kreirana pošt. brojeva

ADVICE of receipt of delivery of payment
POVRATNICA - Obavijest o prijmu/uručenoj/isplati

P-21/CN 07

Office of posting /
Mjesto dostavljanja: 43280 Zagreb

Address of the item /
Adresna adresa: OPIŠIŠIĆI VEZE d.o.o.
UL. G. VUKOVIĆA 269A
10000 ZAGREB

Nature of the item/vrsta pošiljke

Registered /
Prijemno potvrđeno
 Insured parcel /
Osigurana pošiljka
 Insured letter /
Osigurano pismo

AR RG 38 433 276 2 HR

Meets on a destination /
ispunjava se na odredištu

15-06-2023

OPIŠIŠIĆI VEZE d.o.o.

The advice may be signed by the addressee or, if the recipient is the company of administration, by the authorized person.



GRAD GAREŠNICA
VLADIMIRA NAZORA 20A
43280 GAREŠNICA
PP 78

Hrvatska pošta

Created Post No. /
Kreirana pošt. brojeva

ADVICE of receipt of delivery of payment
POVRATNICA - Obavijest o prijmu/uručenoj/isplati

P-21/CN 07

Office of posting /
Mjesto dostavljanja: 43280 Zagreb

Address of the item /
Adresna adresa: H.P. COM
P.F. MIHOLIĆEVA 9
10000 ZAGREB

Nature of the item/vrsta pošiljke

Registered /
Prijemno potvrđeno
 Insured parcel /
Osigurana pošiljka
 Insured letter /
Osigurano pismo

AR RG 38 433 275 9 HR

Meets on a destination /
ispunjava se na odredištu

11-06-2023

H.P. COM

The advice may be signed by the addressee or, if the recipient is the company of administration, by the authorized person.



GRAD GAREŠNICA
VLADIMIRA NAZORA 20A
43280 GAREŠNICA
PP 78



Hrvatska pošta

Prevjera statusa pošiljke

Unesite prijamni broj pošiljke, a potom pritisnite gumb "Traži".

(Unesite cjelovit prijamni broj pošiljke, bez razmaka, npr.: **RB267966101R** za memorizirane pošiljke.)

Prijamni broj pošiljke:

Datum i vrijeme	Država	Mjesto	Opis događaja	Napomena
13.06.2023 08:42:25	HRVATSKA	43280 GAREŠNICA	Prijam pošiljke	
15.06.2023 03:07:30	HRVATSKA	10200 ZAGREB	Priprema pošiljke za isporuku u PU	
15.06.2023 07:00:00	HRVATSKA	10200 ZAGREB	Pošiljka uručena primatelju	

Podatci o statusima pošiljaka informativnog su karaktera (pročitajte više).

Ako pošiljka nije pronađena ili želite dodatne informacije, nazovite broj Kontaktnog centra Hrvatske pošte **072 303 304** ili se obratite na adresu e-pošte: info@posta.hr.

Copyright © Hrvatska pošta 2015. All rights reserved.

Hrvatska pošta

POSREDOVANJE U PROMETU
POSREDOVANJE U PROMETU

ADVICE of receipt/of delivery/of payment
POVRATNICA — Obavijest o prijmu/uručenju/isplati

P-21/CN 07

Office of posting
Priglasni ured
43280
Date
15.06.2023
Address of the item
HEP-055
ELECTRAN KOS
TRG SUKOCIJE 7, 43214 KOS
Nature of the item/vrsta pošiljke

Registered
 Registered special
 Registered other

AR
RG 38 433 269 1 HR

Meets on a destination/ispunjava li na odredištu

Signature
OPINOMOCENIK



AR

GRAD GAREŠNICA
VLADIMIRA NAZORA 20A
43280 GAREŠNICA
PP 78

Hrvatska pošta

POSREDOVANJE U PROMETU
POSREDOVANJE U PROMETU

ADVICE of receipt/of delivery/of payment
POVRATNICA — Obavijest o prijmu/uručenju/isplati

P-21/CN 07

Office of posting
Priglasni ured
43280
Date
15.06.2023
Address of the item
VLA-NAS LATEAL
ISTO-1 BEOVO KASTE IZOLIR, 07
BEE. I LOC UPE, LOVLJICINSKI A, 25
Nature of the item/vrsta pošiljke

Registered
 Registered special
 Registered other

AR
RG 38 433 269 8 HR

Meets on a destination/ispunjava li na odredištu

Signature
15.06.2023



AR

GRAD GAREŠNICA
VLADIMIRA NAZORA 20A
43280 GAREŠNICA
PP 78

Hrvatska pošta

POSREDOVANJE U PROMETU
POSREDOVANJE U PROMETU

ADVICE of receipt/of delivery/of payment
POVRATNICA — Obavijest o prijmu/uručenju/isplati

P-21/CN 07

Office of posting
Priglasni ured
43280
Date
15.06.2023
Address of the item
AGENCIJE ZA UGLJIKOVODIKE
10 000 ZAGREB
Nature of the item/vrsta pošiljke

Registered
 Registered special
 Registered other

AR
RG 38 433 267 4 HR

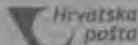
Meets on a destination/ispunjava li na odredištu

Signature
Agencije za ugljikovodike
10 000 ZAGREB



AR

GRAD GAREŠNICA
VLADIMIRA NAZORA 20A
43280 GAREŠNICA
PP 78



Created with the
Postnet software

ADVICE of receipt/of delivery/of payment
POVRATNICA — Obavijest o prijmu/urucenju/isplati

P-21/CN 07

Office of posting
43280 15.06.2023

Address of the item
VODNA GAREŠNICA 20A
UL. T. LAŠIĆA 20
43280 GAREŠNICA

Nature of the item/vrsta poštom
 Registered
Priority parcel
Registered letter
Registered parcel
Registered letter
Registered parcel
Registered letter



Memo on a destination/napomena na na odredištu
The item registered above has been duly
delivered
Date: 15.06.2023
Signature: [Handwritten]

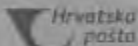
The office may be visited by the addressee or the representative of the country
of destination at any time by mutual agreement between the
country of origin and the country of destination.

AR

On behalf of the
Postnet software
Copy of the office receiving document
shall be returned to the
country of origin

Return to
VRSN:

GRAD GAREŠNICA
VLADIMIRA NAZORA 20A
43280 GAREŠNICA
PP 78



Created with the
Postnet software

ADVICE of receipt/of delivery/of payment
POVRATNICA — Obavijest o prijmu/urucenju/isplati

P-21/CN 07

Office of posting
43280 15.06.2023

Address of the item
KOTVINAC 1
UL. T. LAŠIĆA 20
43280 GAREŠNICA

Nature of the item/vrsta poštom
 Registered
Priority parcel
Registered letter
Registered parcel
Registered letter
Registered parcel
Registered letter



Memo on a destination/napomena na na odredištu
The item registered above has been duly
delivered
Date: 15.06.2023
Signature: [Handwritten]


The office may be visited by the addressee or the representative of the country
of destination at any time by mutual agreement between the
country of origin and the country of destination.

AR

On behalf of the
Postnet software
Copy of the office receiving document
shall be returned to the
country of origin

Return to
VRSN:

GRAD GAREŠNICA
VLADIMIRA NAZORA 20A
43280 GAREŠNICA
PP 78



Created with the
Postnet software

ADVICE of receipt/of delivery/of payment
POVRATNICA — Obavijest o prijmu/urucenju/isplati

P-21/CN 07

Office of posting
43280 15.06.2023

Address of the item
POST URE MOKE ZA
UL. T. LAŠIĆA 20
43280 GAREŠNICA

Nature of the item/vrsta poštom
 Registered
Priority parcel
Registered letter
Registered parcel
Registered letter
Registered parcel
Registered letter



Memo on a destination/napomena na na odredištu
The item registered above has been duly
delivered
Date: 15.06.2023
Signature: [Handwritten]

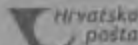
The office may be visited by the addressee or the representative of the country
of destination at any time by mutual agreement between the
country of origin and the country of destination.

AR

On behalf of the
Postnet software
Copy of the office receiving document
shall be returned to the
country of origin

Return to
VRSN:

GRAD GAREŠNICA
VLADIMIRA NAZORA 20A
43280 GAREŠNICA
PP 78



Obavijest o prijmu/doručenju/isplati

ADVICE of receipt/of delivery/of payment
POVRATNICA — Obavijest o prijmu/doručenju/isplati

P-21/CN 07

Office of posting
Prijemno uredište: 43280
Date
Datum: 13.10.2023

Address of the item
Prijemno uredište: TŠ2
UPE JOJEL ZA SOST. I DERMOT.
ZUPALOVKA 7, 43280 POŽEGA

Nature of the item/vrsta poštom
 Registered
 Registered letter
 Registered parcel
 Registered cargo




Means of a destination/poruke se na odredištu
 The item is returned to the sender for free of charge
 The item is returned to the sender for a fee

Signature: *Deleko*
Date: 11.10.2023

The advice may be signed by the addressee if, in the requirement of the country of destination, it permits, or otherwise authorized person.



GRAD GAREŠNICA
VLADIMIRA NAZORA 20A
43280 GAREŠNICA
PP 78



Obavijest o prijmu/doručenju/isplati

ADVICE of receipt/of delivery/of payment
POVRATNICA — Obavijest o prijmu/doručenju/isplati

P-21/CN 07

Office of posting
Prijemno uredište: 43280
Date
Datum: 13.10.2023

Address of the item
Prijemno uredište: TŠ2
UPE JOJEL ZA SOST. I DERMOT.
ZUPALOVKA 7, 43280 POŽEGA

Nature of the item/vrsta poštom
 Registered
 Registered letter
 Registered parcel
 Registered cargo



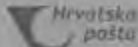
Means of a destination/poruke se na odredištu
 The item is returned to the sender for free of charge
 The item is returned to the sender for a fee

Signature: *Deleko*
Date: 11.10.2023

The advice may be signed by the addressee if, in the requirement of the country of destination, it permits, or otherwise authorized person.



GRAD GAREŠNICA
VLADIMIRA NAZORA 20A
43280 GAREŠNICA
PP 78



Obavijest o prijmu/doručenju/isplati

ADVICE of receipt/of delivery/of payment
POVRATNICA — Obavijest o prijmu/doručenju/isplati

P-21/CN 07

Office of posting
Prijemno uredište: 43280
Date
Datum: 13.10.2023

Address of the item
Prijemno uredište: TŠ2
UPE JOJEL ZA SOST. I DERMOT.
ZUPALOVKA 7, 43280 POŽEGA

Nature of the item/vrsta poštom
 Registered
 Registered letter
 Registered parcel
 Registered cargo



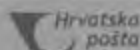
Means of a destination/poruke se na odredištu
 The item is returned to the sender for free of charge
 The item is returned to the sender for a fee

Signature: *SISAB*
Date: 14.10.2023

The advice may be signed by the addressee if, in the requirement of the country of destination, it permits, or otherwise authorized person.



GRAD GAREŠNICA
VLADIMIRA NAZORA 20A
43280 GAREŠNICA
PP 78



Članični Part 01
Receiving (POVRATNA)

ADVICE of receipt/of delivery/of payment
POVRATNICA — Obavijest o prijmu/uroćenju/isplati

P-21/CN 07

Office of posting
Priloga poštom
43280
Date
17.06.2015

Address of the item
Priloga poštom
JU ZAVOD ZA POŠT UČEST
TOG B J JELIČIĆA 9
43000 SREMSKI
KARLOVAC

Nature of the item/Vrsta poštom
 Registered
Priloga poštom
 Registered letter
Priloga poštom
 Registered parcel
Priloga poštom
Amount
Date



Meets on a destination
Ispravlja se na odredištu
The item presented above has been duly
received at the destination
Date
17.06.2015

Signature
Date
17.06.2015

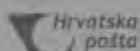
The advice may be issued by the addressee or, if the regulations of the country
of destination so provide, by another authorized person.



AR



GRAD GAREŠNICA
VLADIMIRA NAZORA 20A
43280 GAREŠNICA
PP 78



Članični Part 01
Receiving (POVRATNA)

ADVICE of receipt/of delivery/of payment
POVRATNICA — Obavijest o prijmu/uroćenju/isplati

P-21/CN 07

Office of posting
Priloga poštom
43280
Date
17.06.2015

Address of the item
Priloga poštom
OPĆINA BEOČEK
BEOČEK 44
43280 BEOČEK

Nature of the item/Vrsta poštom
 Registered
Priloga poštom
 Registered letter
Priloga poštom
 Registered parcel
Priloga poštom
Amount
Date




Meets on a destination
Ispravlja se na odredištu
The item presented above has been duly
received at the destination
Date
17.06.2015

Signature
Date
17.06.2015


The advice may be issued by the addressee or, if the regulations of the country
of destination so provide, by another authorized person.



AR



GRAD GAREŠNICA
VLADIMIRA NAZORA 20A
43280 GAREŠNICA
PP 78



Članični Part 01
Receiving (POVRATNA)

ADVICE of receipt/of delivery/of payment
POVRATNICA — Obavijest o prijmu/uroćenju/isplati

P-21/CN 07

Office of posting
Priloga poštom
43280
Date
17.06.2015

Address of the item
Priloga poštom
OPĆINA BEOČEK
BEOČEK 44
43280 BEOČEK

Nature of the item/Vrsta poštom
 Registered
Priloga poštom
 Registered letter
Priloga poštom
 Registered parcel
Priloga poštom
Amount
Date




Meets on a destination
Ispravlja se na odredištu
The item presented above has been duly
received at the destination
Date
17.06.2015

Signature
Date
17.06.2015

The advice may be issued by the addressee or, if the regulations of the country
of destination so provide, by another authorized person.



AR



GRAD GAREŠNICA
VLADIMIRA NAZORA 20A
43280 GAREŠNICA
PP 78

LF

Hrvatska pošta

ADVICE of receipt of delivery of payment
POVRATNICA — Obavijest o prijmu/uhučerbu/

P-21/CN 07

Office of origin
43280 Date
15.06.2023

Address of the item
OPĆINA HERCEGOVAC
MOSLAVAČA 20
43280 HERCEGOVAC

Nature of the item/VRSTA POŠTE

Registered
Registered letter
Registered parcel
Registered parcel with insurance
Registered parcel with insurance and ADR



Meets IPI & destination/porijeklo i na odredištu

The item mentioned above has been duly
Registered
Insured
15.06.2023

The sender must be notified by the addressee or the recipient of the delivery of the item in the event of a change of address or other circumstances.



Return to

GRAD GAREŠNICA
VLADIMIRA NAZORA 20A
43280 GAREŠNICA
PP 78

ys

Hrvatska pošta

ADVICE of receipt of delivery of payment
POVRATNICA — Obavijest o prijmu/uhučerbu/

P-21/CN 07

Office of origin
43280 Date
15.06.2023

Address of the item
OPĆINA KOVČANICA
KOVAČNICA 20A
43280 KOVAČNICA

Nature of the item/VRSTA POŠTE

Registered
Registered letter
Registered parcel
Registered parcel with insurance
Registered parcel with insurance and ADR



Meets IPI & destination/porijeklo i na odredištu

The item mentioned above has been duly
Registered
Insured
15.06.2023

The sender must be notified by the addressee or the recipient of the delivery of the item in the event of a change of address or other circumstances.



GRAD GAREŠNICA
VLADIMIRA NAZORA 20A
43280 GAREŠNICA
PP 78

ys

Hrvatska pošta

ADVICE of receipt of delivery of payment
POVRATNICA — Obavijest o prijmu/uhučerbu/

P-21/CN 07

Office of origin
43280 Date
15.06.2023

Address of the item
OPĆINA V. TRNOVICA
V. TRNOVICA 58
43280 V. TRNOVICA

Nature of the item/VRSTA POŠTE

Registered
Registered letter
Registered parcel
Registered parcel with insurance
Registered parcel with insurance and ADR



Meets IPI & destination/porijeklo i na odredištu

The item mentioned above has been duly
Registered
Insured
15.06.2023

The sender must be notified by the addressee or the recipient of the delivery of the item in the event of a change of address or other circumstances.



GRAD GAREŠNICA
VLADIMIRA NAZORA 20A
43280 GAREŠNICA
PP 78

ys



REPUBLIKA HRVATSKA
BJELOVARSKO-BILOGORSKA ŽUPANIJA
GRAD GAREŠNICA
Upravni odjel za gospodarstvo i komunalni sustav

A

Garešnica, 05. srpnja 2023. god.

ZAPISNIK

o održanom javnom izlaganju Strateške studije utjecaja na okoliš VI. izmjena i dopuna Prostornog plana uređenja Grada Garešnice i Prijedloga VI. izmjena i dopuna Prostornog plana uređenja Grada Garešnice održanog 05. srpnja 2023. godine u 10.00 sati

Prisutni: predstavnici Zavoda za prostorno uređenje Bjelovarsko-bilogorska županije (izrađivač plana) Saša Križ, Vesna Banović, Dragica Bajsić, Igor Pavičić i Goran Kepčija, predstavnici IRES ekologije (izrađivač strateške studije) Filip Lasan i Paula Bucić, predstavnici Grada Garešnice pročelnik Upravnog odjela za gospodarstvo i komunalni sustav Miroslav Gerstner, stručni suradnik za prostorno planiranje i investicije Ljiljana Šmidt, komunalni redar Željko Rebrović, Predstavnici Ministarstva unutarnjih poslova Ravnateljstvo za civilnu zaštitu Stjepan Štefanić i Andrija Janeković, predstavnik HEP ODS d.o.o. DP Elektra Križ Boris Kostanarević i Predstavnik KOMUNALCA d.o.o. Ivan Panjkret.

Javno izlaganje o Strateškoj studiji utjecaja na okoliš VI. Izmjena i dopuna Prostornog plana uređenja Grada Garešnice i Prijedlogu VI. izmjena i dopuna Prostornog plana uređenja Grada Garešnice otvorio je Miroslav Gerstner u 10.10 sati.

Predstavnik Izrađivača plana Ravnatelj Zavoda za prostorno uređenje Bjelovarsko-bilogorske županije Saša Križ pojasnio je polazišta i razloge za pokretanje VI. izmjena i dopuna Prostornog plana uređenja Grada Garešnice: područje obuhvata je cijelo područje Grada Garešnice, a izradi se pristupilo zbog usklađenja s odredbama Zakona o prostornom uređenju i posebnih propisa, usklađenja s Prostornim planom Bjelovarsko-bilogorske županije, planiranja zahvata u prostoru lokalnog značaja, a temeljem pojedinačnih prijedloga pravnih i fizičkih osoba i manjih izmjena odredbi za provedbu.

Predstavnik izrađivača Strateške studije Filip Lasan obrazložio je razloge izrade Strateške procjene utjecaja na okoliš VI. Izmjena i dopuna Prostornog plana uređenja Grada Garešnice. Strateška procjena utjecaja na okoliš je postupak kojim se procjenjuju vjerojatno značajni utjecaji na okoliš i zdravlje ljudi koji mogu nastati provedbom Plana. Svrha postupka Strateške procjene utjecaja na okoliš je osigurati da posljedice po okoliš i zdravlje ljudi budu ocijenjene za vrijeme pripreme Plana, prije utvrđivanja konačnog prijedloga i upućivanja u postupak donošenja. U postupku Strateške procjene utjecaja na okoliš izrađuje se Strateška studija utjecaja na okoliš, stručna podloga kojom se određuju, opisuju i procjenjuju vjerojatno značajni utjecaji na okoliš i zdravlje ljudi koji mogu nastati provedbom. Strateška studija obuhvaća sve potrebne podatke, obrazloženja i opise u tekstualnom i grafičkom obliku.









Nije bilo primjedbi na Stratešku studiju utjecaja na okoliš VI. izmjena i dopuna Prostornog plana uređenja Grada Garešnice i Prijedlog VI. izmjena i dopuna Prostornog plana uređenja Grada Garešnice.

Javno izlaganje je završeno u 10.50 sati.

Zapisnik sastavila: Ljiljana Šmidt

Pročelnik: Miroslav Gerstner

JAVNO IZLAGANJE
 STRATEŠKA STUDIJA UTJECAJA NA OKOLIŠ VI. IZMJENA I DOPUNA PROSTORNOG PLANA UREĐENJA
 GRADA GAREŠNICE
 VI. IZMJENE I DOPUNE PROSTORNOG PLANA UREĐENJA GRADA GAREŠNICE
 GAREŠNICA, 05. srpnja 2023. godine

r.b.	IME I PREZIME	INSTITUCIJA	TELEFONJE-mail	POTPIS
1.	STJEPAN ŠTEFANIĆ			
2.	Andrija Jančić			
3.	BOBIS KOSTANČEVIĆ			
4.	IVAN TANJKREJ			
5.	VELJKO REBROVIĆ			
6.	DRAGICA BRBIĆ			
7.	GORAN KARDA			
8.	IĐOJE TAVIČIĆ			

r.b.	IME I PREZIME	INSTITUCIJA	TELEFONIE-mail	POTPIS
10	FILIP LASAN			
11	PAULA DUCIG			
12	SASA KAJIĆ			
13	VEŠNA BANONČIĆ			
14	LJILJANA ŠTIBIĆ			
15.	MIROSLAV GERŠIĆ			

B



REPUBLIKA HRVATSKA
BJELOVARSKO-BILOGORSKA ŽUPANIJA
GRAD GAREŠNICA
Upravni odjel za gospodarstvo i komunalni sustav

KNJIGA PRIMJEDBI

SA JAVNOG UVIDA

U
STRATEŠKU STUDIJU UTJECAJA
NA OKOLIŠ VI. IZMJENA I DOPUNA PROSTORNOG PLANA
UREĐENJA GRADA GAREŠNICE

I PRIJEDLOG VI. IZMJENA I DOPUNA PROSTORNOG PLANA
UREĐENJA GRADA GAREŠNICE

OD 13. LIPNJA DO 12 SRPNJA 2023. GODINE

-1-

PREJEDLOG VI IZMJENA I DOPUNA PROSTORNOG
PLANA UREĐENJA GRADA GAREŠNICE

STRATEGIČKA STUDIJA UTJECAJA NA OKOLIŠ
VI IZMJENA I DOPUNA PROSTORNOG PLANA UREĐENJA
GRADA GAREŠNICE

JAVNI UVID TRAJE OD 10. LIPNJA DO 12. SEPTRA
2023. GODINE

KUDIGA PRIMJEDBI:

PROJEKTOVAČ

MIRISLAV GERSTNER



-2-

PREDMET: ZAKLJUČAK

Za vrijeme javnog uvida u strateški studij utjecaja na
okoliš VI izmjena i dopuna PPUG GAREŠNICE i u predlog
VI izmjena i dopuna PPUG GAREŠNICE, koje bilo primjedbi
od strane građana i udrug.

Ključna primjedbi zaključena je sa 12. septora 2023.

U 15⁰⁰ sati zaključio sa stranicom 30 2.

POČELNIK:



12. 09. 2023.



KOMUNALAC d.o.o.

Adresa: Mate Lovraka 30, 43280 Garešnica

OIB: 27917254847, E-mail: info@komunalac-garesnica.hr

C.1

GRAD GAREŠNICA

Upravni odjel za gospodarstvo i komunalni sustav

V. Nazora 20A

43280 Garešnica

Garešnica, 05.07.2023.

Broj: 2023/109 1-1-23-2

PREDMET: Očitovanje na stratešku studiju utjecaja na okoliš VI. izmjena i dopuna Prostornog plana uređenja Grada Garešnice i VI. izmjena i dopuna Prostornog plana uređenja Grada Garešnice – dostavlja se

Na grafičkom prilogu 2.5 Infrastrukturni sustavi – Odvodnja otpadnih voda i otpad, vidljive su oznake reciklažnih dvorišta u naseljima Tomašica i Trnovitički Popovac, naime na tim lokacijama Komunalac ne planira raditi reciklažna dvorišta te bi trebalo iste ukloniti. U obzir treba uzeti da su naveden oznake postavljene puno ranije, nisu sada u ovoj izmjeni. Mišljenja smo da oznake možda predstavljaju neku vrstu obrade otpada koju je tražila pravna osoba, za koje se u prethodnim izmjenama nije moglo drugačije označiti. Potrebno je pregledati arhivu i utvrditi stvarno stanje i ukoliko je Komunalac d.o.o. zatražio oznake molim da se sada oznake uklone.

S poštovanjem

ZA KOMUNALAC d.o.o.:

Ivan Panjkret, mag.ing.aedif.

KOMUNALAC d.o.o.

GAREŠNICA

Mate Lovraka 30 5

BJELOVARSKA
21.06.2023
71

KLASA: 351-02/22-02/36
URBROJ: 2177-07-02/1-23-3
Požega, 16. lipnja 2023.

Grad Garešnica
Upravni odjel za gospodarstvo i komunalni
sustav
Vladimira Nazora 20A, 43280 Garešnica
E pošta: grad@garesnica.hr

PREDMET: Strateška studija utjecaja na okoliš VI. Izmjena i dopuna Prostornog plana uređenja Grada Garešnice i VI. Izmjene i dopune Prostornog plana uređenja Grada Garešnice
- mišljenje, dostavlja se

Dopisom KLASA: 350-02/22-01/02, URBROJ: 2103-4-02-23-66 od 06. lipnja 2023. godine zatražili ste mišljenje na Stratešku studiju utjecaja na okoliš VI. Izmjena i dopuna Prostornog plana uređenja Grada Garešnice (dalje u tekstu: Strateška studija) i Prijedlog VI. Izmjena i dopuna Prostornog plana uređenja Grada Garešnice (dalje u tekstu: Plan) u sklopu provođenja javne rasprave za Stratešku studiju i Plan.

Uvidom u predmetne dokumente, koji su objavljeni na web stranici Grada Garešnice (www.garesnica.eu), Upravni odjel za prostorno uređenje, graditeljstvo i zaštitu okoliša Požeško-slavonske županije, Odsjek za zaštitu okoliša i prirode, nema primjedbi i prijedloga vezanih na iste.


Voditeljica Odsjeka:
Renata Obradović, dipl.oec.

DOSTAVITI:

1. Naslovu
2. Evidencija
3. Pismohrana



C.3.3

Nadalje predlažemo da tekst provedbenih odredbi nepokretnih komunikacija sadrži nužne dijelove prema sljedećem opisu:

Linjska i točkasta infrastruktura fiksnih komunikacija

Prostornim planom utvrditi koridore elektroničke komunikacijske infrastrukture na regionalnoj i međunarodnoj razini sukladno razvoju lokalnih i regionalnih prometnica.

U definiranom području planirati uvjete za razvoj infrastrukture te njihov razmještaj u prostoru. Za sve nove poslovne, stambeno-poslovne i stambene zgrade predvidjeti izgradnju kabelaške kanalizacije do najbliže točke konekcije s postojećom, a sve prema Zakonu o elektroničkim komunikacijama i odgovarajućim Pravilnicima. Isto vrijedi i za sve poslovne, rekreacijske i urbane zone.

Omogućiti korištenje površina i pojaseva – koridora postojeće kabelaške kanalizacije i elektroničke komunikacijske mreže za pojačavanje elektroničkih komunikacijskih kapaciteta u svrhu pružanja naprednih širokopojsnih usluga.

Pri planiranju i izgradnji cestovnih i željezničkih građevina potrebno je planirati polaganje cijevi za telekomunikacijske kablove te razmještaj antenske mreže novih telekomunikacijskih tehnologija.

Za razvoj naselja, turističke ponude, uspostavljanje visokog stupnja kontrole zaštite, upravljanja i dr. od izuzetne važnosti poboljšati i obnoviti postojeću EKI, te predvidjeti izgradnju nove EKI na područjima na kojima se održavaju sportska natjecanja, društvene aktivnosti te na rubnim područjima PP u sklopu osiguravanja suvremenog infrastrukturnog standarda.

Glavnu trasu novo planirane KK treba usmjeriti na postojeću komutaciju, treba predvidjeti mogućnost za montažu komunikacijsko-distributivnih čvorova kabinetskog tipa, dimenzija 2x1x2 m za koju lokaciju je potreban EE priključak ali nije potrebno formirati zasebnu katastarsku parcelu. Potrebno predvidjeti mogućnost za realizaciju zračne distributivne Cu i FTtx mreže uz zajedničko korištenje postojećih EE stupova kao i ugradnju novih TK stupova.

Omogućiti korištenje javnih površina za postavu javnih telefonskih govornica (JTG) u svim naseljima. Omogućiti postavu 1 JTG prilagođene za potrebe osoba s invaliditetom (osigurati nesmetan pristup JTG bez zapreka – stepenice, stupi i slične barijere). JTG smještaju se prvenstveno uz sadržaje društvenih djelatnosti i glavna prometna raskrižja u naseljima.



Napomena:

Uredbom o mjerilima razvoja elektroničke komunikacijske infrastrukture i druge povezane opreme (NN 139/2012), koju je Vlada Republike Hrvatske donijela na temelju članka 25. stavka 3. Zakona o elektroničkim komunikacijama, propisana su mjerila razvoja elektroničke komunikacijske infrastrukture i druge povezane opreme. Uredbom je utvrđeno da se gradnja elektroničke komunikacijske infrastrukture planira, u načelu, u koridoru ili trasi komunalne infrastrukture što obuhvaća usklađenje planiranih trasa elektroničke komunikacijske infrastrukture i druge povezane opreme s trasama komunalne infrastrukture u odnosu na smještaj u prostoru i rokove gradnje.

Jedinice lokalne i područne (regionalne) samouprave obvezne su uskladiti odredbe dokumenata prostornog uređenja iz svojeg djelokruga s odredbama predmetne Uredbe prigodom njihove prve izrade, ili prve izrade njihovih izmjena i/ili dopuna nakon stupanja na snagu ove Uredbe, a do usklađenja dokumenata prostornog uređenja s odredbama ove Uredbe, neposredno se primjenjuje ova Uredba.

Zakonska regulativa:

- Zakon o prostornom uređenju
- Zakon o gradnji
- Pravilnik o jednostavnim građevinama i radovima
- Zakon o elektroničkim komunikacijama
- Uredba o mjerilima razvoja elektroničke komunikacijske infrastrukture i druge povezane opreme
- Pravilnik o tehničkim uvjetima gradnje i uporabe telekomunikacijske infrastrukture
- Pravilnik o načinu i uvjetima određivanja zone komunikacijske infrastrukture i povezane opreme, zaštitne zone i radijskog koridora, te obaveze investitora radova ili građevine
- Strategija razvoja širokopojsnog pristupa internetu
- Zakon o mjerama za smanjenje troškova postavljanja elektroničkih komunikacijskih mreža velikih brzina
- Pravilnik o svjetlovodnim distribucijskim mrežama
- Pravilnik o tehničkim uvjetima za kabelsku kanalizaciju
- Pravilnik o načinu i uvjetima pristupa i zajedničkog korištenja elektroničke komunikacijske infrastrukture i druge povezane opreme

S poštovanjem,

Odjel za elektroničko komunikacijsku infrastrukturu

Direktorica

Maja Mandić, dipl. iur.



Hrvatski Telekom d.d. | Radnička cesta 21, 10000 Zagreb | +385 1 491-1000 | www.ht.hr, www.hrvatskitelekom.hr
Poslovna banka: Zagrebačka banka d.d. Zagreb | IBAN: HR24 2360 0001 1013 1087 5 | SWIFT-BIC: ZABHR2X

Nadzorni odbor: J. R. Talbot (predsjednik)

Uprava: Konstantinos Nempis (predsjednik), Ivan Bartulović, Matija Kovačević, Boris Drilo, Nataša Rapačić, Marijana Bačić, Siniša Đuranović
Registar trgovačkih društava: Trgovački sud u Zagrebu, MBS: 080266256 | OIB: 81793146560 | PDV identifikacijski broj: HR 81793146560
Temeljni kapital: 10.244.977.390,25 kuna | Ukupan broj dionica: 78.775.842 dionica bez nominalnog iznosa



REPUBLIKA HRVATSKA
Ministarstvo mora, prometa
i infrastrukture

C.4

KLASA: 351-03/23-01/36
URBROJ: 530-08-1-1-23-2
Zagreb, 16. lipnja 2023. godine



P 7 7 3 8 1 0 7 1

BJELOVARSKO-BILOGORSKA ŽUPANIJA

Priloga	28.06.2023.
Ured	
Urednik	
Šifra	
Broj	
Podpis	
Stamp	
Prilog	-73

BJELOVARSKO-BILOGORSKA ŽUPANIJA
GRAD GAREŠNICA
Upravni odjel za gospodarstvo
i komunalni sustav
Vladimira Nazora 20A
43280 Garešnica

PREDMET: Strateška studija utjecaja na okoliš VI. izmjena i dopuna Prostornog plana uređenja Grada Garešnice i VI. izmjene i dopune Prostornog plana uređenja Grada Garešnice
- mišljenje, daje se

VEZA: Vaš dopis KLASA: 350-02/22-01/02, URBROJ: 2123-4-02-23-66, od 6. lipnja 2023. godine

Poštovani,

Ministarstvo mora, prometa i infrastrukture zaprimilo je dopis (datum i broj: gornji) kojim nas obavještavate o javnoj raspravi o Strateškoj studiji utjecaja na okoliš VI. izmjena i dopuna Prostornog plana uređenja Grada Garešnice i Prijedlogu VI. izmjena i dopuna Prostornog plana uređenja Grada Garešnice te mogućnosti davanja mišljenja na Stratešku studiju i Prijedlog Plana.

Tijekom pripreme prostornog plana potrebno obuhvatiti zahtjeve i planove razvoja javnih cesta na način da se u postupak izrade obavezno uključe upravitelji javnih cesta kako slijedi:

- za državne ceste – društvo Hrvatske ceste d.o.o.,
- za županijske i lokalne ceste – Županijsku upravu za ceste Bjelovarsko-bilogorske županije.

Strateškom studijom utjecaja na okoliš potrebno je obuhvatiti:

1. Analizu cestovnog i biciklističkog prometa (uključujući mrežu ruta) i infrastrukture,

2. Analizu usklađenosti sa:
- Nacionalnom razvojnom strategijom Republike Hrvatske do 2030. godine (NN 13/2021),
 - Strategijom prostornog razvoja Republike Hrvatske (NN 106/17),
 - Strategijom prometnog razvoja Republike Hrvatske za razdoblje od 2017. do 2030. godine (NN 84/17),
 - Akcijskim planom za provedbu Nacionalnog plana razvoja biciklističkog prometa za razdoblje od 2023. do 2027. godine (Nacrt),
 - Pravilnikom o funkcionalnim kategorijama za određivanje mreže biciklističkih ruta (NN 91/13, 113/17),
3. Opis utjecaja i mjere za ublažavanje utjecaja na:
- Cestovni i biciklistički promet i infrastrukturu te infrastrukturu za vozila na alternativni pogon,
4. Važće europske direktive te nacionalne zakonske i podzakonske akte, posebice:
- Zakon o cestama (NN 84/11, 22/13, 54/13, 148/13, 92/14, 110/19, 144/21, 114/22, 114/22, 04/23),
 - Zakon o uspostavi infrastrukture za alternativna goriva (NN 120/16, 63/22).

Planom je potrebno obuhvatiti održive oblike prometovanja poput biciklističkog prometa i elektromobilnosti. Za navedene načine prometovanja treba planirati odgovarajuću infrastrukturu u skladu s propisima i prometnim potrebama. Za sva značajnija povijesno-turistička odredišta potrebno je osigurati povezivanje mrežom državnih ili županijskih ili lokalnih biciklističkih ruta te planirati koridore za biciklističke staze. Kod planiranja biciklističke infrastrukture poželjno je koristiti postojeću infrastrukturu kada je to moguće (nasipi i servisne ceste uz rijeke i kanale, servisne ceste uz željezničke pruge, autoceste, brze ceste i sl., poljoprivredne i šumske puteve) kako bi se smanjile potrebe za zauzimanjem novih površina u prostoru. Također se predlaže voditi brigu o opremljenosti infrastrukturom za punjenje električnih vozila te povezanosti iste s važnijim turističkim atrakcijama biciklističkim i pješačkim stazama.



RAVNATELJ

Dražen Antolović

DOSTAVITI:

1. Naslovu,
2. Hrvatske ceste d.o.o.,
3. Županijska uprava za ceste Bjelovarsko-bilogorske županije,
4. Pismohrana, ovdje.

dužni su provesti prva i, svake druge kalendarske godine, periodička mjerenja izvora EMP-a u svrhu provjere usklađenosti bazne postaje s dopuštenim razinama EMP-a i o tome izvještavati Ministarstvo zdravstva.

Sama udaljenost izvora neionizirajućeg zračenja nije ključan parametar bitan za učinak na ljudsko tijelo, već je to ukupna razina EMP-a svih izvora na određenoj lokaciji, čija je granična vrijednost propisana Pravilnikom Ministarstva zdravstva i ne ovisi o vrsti tehnologije koja se koristi. Slijedom svega navedenog, smatramo kako propisivanjem minimalne sigurnosne udaljenosti od područja povećane osjetljivosti na kojoj se mogu postavljati izvori neionizirajućeg zračenja neće nužno povećati zaštitu zdravlja ljudi od elektromagnetskih polja radi izostavljanja ostalih parametara koji utječu na rasprostiranje elektromagnetskih valova u prostoru.

Drugim riječima, u određenim slučajevima će na manjoj udaljenosti od izvora neionizirajućeg zračenja biti ustanovljene niže razine elektromagnetskih polja nego na većim udaljenostima. S obzirom da je u RH nadležno Ministarstvo zdravstva već propisalo mjere zaštite od elektromagnetskih polja svih neionizirajućih izvora, pa tako i baznih postaja operatora mreža pokretnih komunikacija, nije jasna svrha propisivanja dodatnih mjera u dokumentima prostornog uređenja.

Članak 13. st. (11) Uredbe glasi: "Obvezuju se jedinice lokalne i područne (regionalne) samouprave da usklade odredbe dokumenata prostornog uređenja iz svojeg djelokruga s odredbama ove Uredbe prigodom njihove prve izrade, ili prve izrade njihovih izmjena i/ili dopuna nakon stupanja na snagu ove Uredbe."

Dakle, jedinice lokalne i područne (regionalne) samouprave obvezne su prilikom prve izrade prostornih planova, ili prve izrade njihovih izmjena i dopuna, ugraditi odredbe Uredbe u predmetni prostorni plan.

HAKOM naglašava naslovu da je obavezan pribaviti pozitivno prethodno mišljenje HAKOM-a kojim se potvrđuje da se dokumentom prostornog uređenja uređuje gradnja elektroničke komunikacijske infrastrukture i druge povezane opreme u skladu sa člankom 59. st. (2) ZEK-a i pravilnicima iz članka 55. st. (10) ZEK-a.

S poštovanjem,

RAVNATELJ
mr.sc. Miran Gosta

(elektronički potpisala ovlaštena osoba)

Dostaviti:

1. Naslovu preporučeno





REPUBLIKA HRVATSKA
MINISTARSTVO OBRANE
ZAGREB

C.6

BJELOVARSKO-BILOGORSKA ŽUPANIJA
GRAD GAREŠNICA

Prih.	77 2023
Pl.	
U.	-75

UPRAVA ZA MATERIJALNE RESURSE
SEKTOR ZA VOJNU INFRASTRUKTURU I
ZAŠTITU OKOLIŠA

KLASA: 351-01/23-02/1
URBROJ: 512M3-020103-23-39

Zagreb, 30. lipnja 2023.

BJELOVARSKO-BILOGORSKA ŽUPANIJA
GRAD GAREŠNICA
Vladimira Nadzora 20A, 43280 Garešnica

PREDMET: Strateška studija utjecaja na okoliš VI. izmjena i dopuna Prostornog plana uređenja Grada Garešnice i VI. izmjene i dopune Prostornog plana uređenja Grada Garešnice
- mišljenje, dostavlja se

VEZA: vaš akt KLASA: 350-02/22-01/02
URBROJ: 2103-4-03-23-66
od 06. lipnja 2023.

Poštovani,

na temelju vašeg akta iz veze, kojim ste zatražili mišljenje ovog ministarstva o Strateškoj studiji utjecaja na okoliš VI. izmjena i dopuna Prostornog plana uređenja Grada Garešnice i VI. izmjene i dopune Prostornog plana uređenja Grada Garešnice, obavještavamo vas kako Ministarstvo obrane u navedenom području obuhvata nema vojnih lokacija, te u skladu s tim nemamo dodatnih zahtjeva na Stratešku studiju i Prijedlog Prostornog plana.

MR
Ukl. 7/6






INDUSTRIJA NAFTS, d.d.

Istraživanje i proizvodnja nafte i plina
Upravljanje projektima i ishođenje dozvola IPNP
Ishođenje dozvola IPNP

Avenija Većeslava Holjevca 10
10002 Zagreb

C.7



REPUBLIKA HRVATSKA
BJELOVARSKO-BILOGORSKA ŽUPANIJA
GRAD GAREŠNICA
Upravni odjel za gospodarstvo i opće poslove
Vladimira Nazora 20A
43280 GAREŠNICA

Naš znak - Re: 001/50457184/06-07-23/1249-300/AK

Datum - Date: 7. srpnja 2023.

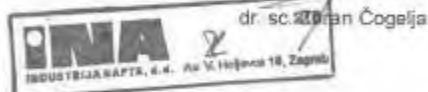
PREDMET: VI. IZMJENE I DOPUNE PROSTORNOG PLANA UREĐENJA GRADA GAREŠNICE
- mišljenje u prilog javnoj raspravi-

Na temelju Vaše obavijesti KLASA:350-02/22-01/02; URBROJ: 2103-4-03-22-66 od 6. lipnja 2023. godine, vezane za održavanje javne rasprave o Strateškoj studiji utjecaja na okoliš VI. izmjena i dopuna Prostornog plana uređenja Grada Garešnice i Prijedloga VI. izmjena i dopuna Prostornog plana uređenja Grada Garešnice, dostavljamo naše mišljenje.

Budući da na području Grada Garešnice od postojećih naftno-rudarskih objekata postoje tek dvije bušotine u nadležnosti INA, d.d. Istraživanje i proizvodnja nafte i plina, za koje smo podatke dostavili našim dopisom oznake: 001/50457184/05-09-22/1304-467/AK od 19. rujna 2022. godine, a koje nisu predmet Prijedloga plana, nemamo primjedbi na materijale koji su obuhvaćeni ovom javnom raspravom.

Sretno!

Direktor Ishođenja dozvola IPNP



Dostaviti:

1. Direktorica Regije sjeverna Hrvatska, Željana Kljaić,
2. Arhiva, ovdje.

INA, d.d.

Avenija Većeslava Holjevca 10
10 000 Zagreb p.o. 565
Hrvatska - Osaka
OIC (SWIFT): INAHHR22
Telefoni - Telefonske: 08001112

Banka - Bank
Privredna banka Zagreb d.d.
Raiffeisenbank Austria d.d.
Zagrebačka banka d.d.
OTP banka d.d.
ErsteSteiermärkische Bank
d.d.
BANCA POPOLARE DI
SONDRIO
Hrvatska poštanska banka, d.d.
UniCredit Bank Austria AG

Adresa - Address
Brodarica cesta 60, 10000 Zagreb
Magariceva cesta 65, 10000 Zagreb
Trg bana Josipa Jelačića 10, 10000
Zagreb
Doprinoskopnata 61, 21000 Split
Jadrinski trg 3a, 31000 Rijeka
Vale Inocenzen 20 n.71, 22100
COMO
Jurišićeva ulica 4, 33000 Zagreb
Schwanengasse 6-8, A-1010 Wien

IBAN broj - IBAN Number
HR22 2340 0011 1000 2299 2
HR70 2484 0061 1000 1048 3
HR22 2385 0021 1010 0200 0
HR36 3401 0001 1001 0214 0
HR34 2400 0061 1000 0111 6
(141 4036 0010 0000 0000 0017 261)
ELOR
HR01 2300 0011 1010 4019 3
AT21 1200 0028 4400 3400 (ELR)
AT19 1200 0028 4400 3400 (USD)

Trgovački sud u Zagrebu
Commercial Court in Zagreb
OIB: 080000004
Ukupan temeljni kapital - Paid capital
stock
0.000.000.000,00 kn - HRK
Broj osnove banke / Number
of shares
No. of issued shares / Number of
10.000.000 / 000.00 kn - HRK
Matični broj - Reg. No. 3888543
OIB - 2770960625
PDV identifikacijski broj / VAT
identification number HR2770960625

Predsjednik i članovi Upravo / President and members of the Management Board
Zuzanna Eva Orszag, Zsoltor Maron, Władysław Pająk, Miroslav Šušteršič, Hrvoje Šimović, Marko Žovko
Präsidentin Neamting Sabine / President of the Supervisory Board: Sabine Mülhaupt



KLASA: 350-02/22-01/16
URBROJ: 405-05/01-23-5
Zagreb, 04. srpnja 2023. godine

C.8

Bjelovarsko-bilogorska županija

Grad Garešnica

Upravni odjel za gospodarstvo i
komunalni sustav

Vladimira Nazora 20A

43280 Garešnica

PREDMET: Strateška studija utjecaja na okoliš VI. izmjena i dopuna Prostornog plana uređenja Grada Garešnice i VI. izmjene i dopune Prostornog plana uređenja Grada Garešnice

- odgovor, daje se

Veza: KLASA: 350-02/22-01/02; URBROJ: 2123-4-02-23-66,

od 06. lipnja 2023.

Poštovani,

dopisom (KLASA: 350-02/22-01/02; URBROJ: 2123-4-02-23-66) od 06. lipnja 2023. godine, zaprimljenim u Agenciju za ugljikovodike 14. lipnja 2023. godine, dobiven je upit za dostavu mišljenja na Stratešku studiju utjecaja na okoliš VI. izmjena i dopuna Prostornog plana uređenja Grada Garešnice i Prijedlog VI. izmjena i dopuna Prostornog plana uređenja Grada Garešnica u sklopu javne rasprave.

Zahvaljujemo na prepoznatom potencijalu ugljikovodika i geotermalne vode koja su dobra od interesa za Republiku Hrvatsku. U prethodnom dopisu (KLASA: 350-02/22-01/16; URBROJ: 405-04/01-22-3, od 22. rujna 2022. godine) navedeni su uvjeti neposredne provedbe za zahvate vezane uz istraživanje i eksploataciju ugljikovodika i geotermalne vode u energetske svrhe, koji bi se trebali nalaziti u Županijskim prostornim planovima jer su obično oni i provedbeni, ali nemaju svi županijski prostorni planovi detaljnije razrađene uvjete te molimo da uvažite ako je moguće, da u okviru javne rasprave prihvatite naše prijedloge. Dodatno, neki županijski prostorni planovi navode kako će se uvjeti provedbe navedenih zahvata definirati u prostornim planovima nižeg reda. Stoga smo u dopis uključili i uvjete neposredne provedbe koji se nalaze na kraju dopisa. Naravno, prema stručnoj procjeni izrađivača prostornog plana ovisit će moguće uvrštavanje navedenih uvjeta u prostorni plan, za koje stojimo na raspolaganju za sljedeće izmjene i dopune prostornog plana ako nije moguće uvrštenje istih u predmetne izmjene i dopune.



Agencija za ugljikovodike; OIB: 72156517632; Miramarska 24, 10000 Zagreb, Hrvatska
Telefon: +385 (0)1 6431 920, Telefaks: +385 (0)1 6431 925, Email: info@azu.hr

NE A



Također Grad Garešnica (u daljnjem tekstu: Grad) nalazi se u Panonskom prostoru Republike Hrvatske koji je obuhvaćen Planom razvoja geotermalnog potencijala Republike Hrvatske do 2030. godine, te kako bi se omogućilo učinkovitije iskorištavanje geotermalnog potencijala na cijelom obuhvatu Grada i kako bi se stvorili preduvjeti za smještaj objekata i postrojenja (građevina) za istraživanje i eksploataciju geotermalnih voda u energetske svrhe te time ubrao proces smještaja navedenih građevina tražimo omogućavanje iskorištavanja geotermalnih voda unutar granica svih građevinskih područja naselja kao i izvan granica građevinskih područja, u izdvojenim dijelovima građevinskih područja naselja i u izdvojenim građevinskim područjima izvan naselja iz razloga jer je smještaj bušotina bitan jer se geotermalne vode koriste i za potrebe toplinarstva te je u tom slučaju neophodna što veća blizina izvora topline kako bi se spriječio gubitak topline tijekom transporta od bušotine do stambenog dijela.

Napominjemo kako iskorištavanje geotermalnih voda u energetske svrhe može doprinijeti daljnjem razvoju gospodarstva na razini Grada, i lokalnih zajednica na održiv način „ozelenjavanjem“ sektora energetike i toplinarstva što će posljedično pozitivno utjecati na smanjenje ugljičnog otiska, smanjenje emisija stakleničkih plinova, povećavanje energetske učinkovitosti i u konačnici na pozitivni socijalno-ekonomski razvoj Grada. Osim konstantne dostupnosti navedene energije, karakteristično za energiju iz geotermalnih voda je činjenica da se radi o vlastitom izvoru energije koji se nalazi na području Grada što samom Gradu omogućava energetska samostalnost i samodostatnost, bez promjena u cijenama, što je izuzetno bitno za stanovništvo i industriju na području Grada. Razvoj i ulaganje u inovativne sustave proizvodnje električne energije i sustave grijanja prostora ili upotrebe u poljoprivredi, znatno bi pridonio održivom razvoju gospodarstva te tako i pozitivnom razvoju društva općenito. Također, takav obnovljiv i dostupan vlastiti izvor energije pridonosi i povećanju konkurentnosti na tržištu putem konačnog smanjivanja krajnjih troškova proizvoda. Dodatno, naglasak je potrebno staviti i na korištenje geotermalne vode u poljoprivredne svrhe, primjerice za grijanje staklenika i/ili plastenika te za grijanje ribnjaka ili za uzgoj peradi. I u ovim slučajevima dostupan vlastiti izvor energije pridonosi smanjivanju cijene proizvoda te većoj proizvodnji. Sukladno navedenom, mogućnosti istraživanja i eksploatacije geotermalnog potencijala trebale bi biti omogućene u zoni naselja zbog što bližeg smještaja izvora topline i što manjem gubitku tijekom prijenosa, kao i u zonama poslovno – poslovnog sadržaja, dok bi smještaj u zonama poljoprivrednih površina omogućio povećanje konkurentnosti smanjenim troškovima.

Prema postojećim podacima potencijal geotermalne energije na području Grada Garešnice već je prepoznat te je potrebno razmotriti daljnje mogućnosti korištenja geotermalne energije u energetske svrhe na cijelom području Grada, a ne samo izvan građevinskog područja. Uz to, trebalo bi se eventualnom izgradnjom i proširenjem mreže toplinskih sustava naselja/Grada omogućiti korištenje geotermalnih izvora uz smanjenje tehničkih gubitaka, stvaranje preduvjeta za niskotemperaturni pogon toplinskih sustava te širu primjenu daljinskih sustava za potrebe grijanja i hlađenja, što je ujedno i razlog dodavanja neposrednih uvjeta provedbe u Prostorni plan Grada, vezano za gradnju postrojenja za proizvodnju električne i/ili toplinske energije, koja kao resurs koriste obnovljive izvore energije, a u svrhu potrebe gospodarskog razvoja Grada.



Agencija za ugljikovodike; OIB: 72156517632; Miramarska 24, 10000 Zagreb, Hrvatska
Telefon: +385 (0)1 6431 920, Telefaks: +385 (0)1 6431 925, Email: info@azu.hr

NF

Napominjemo kako ugljikovodici i geotermalne vode u energetske svrhe ne ulaze u kategoriju mineralnih sirovina. Zakonom o rudarstvu (Narodne novine, broj 56/13) ugljikovodici i geotermalna voda bili su definirani kao energetska mineralna sirovina te su kao takvi prikazani u planovima razvoja, Zakonom o istraživanju i eksploataciji ugljikovodika (Narodne novine, br. 52/18, 52/19, 30/21) ugljikovodici i geotermalne vode izuzeti su iz Zakona o rudarstvu te se na njih primjenjuje isključivo Zakon o istraživanju i eksploataciji ugljikovodika, te molimo na upotrebu ispravne nomenklature vezane uz ugljikovodike i geotermalnu vodu u energetske svrhe.

C.8.1 Slijedom navedenog, predlažemo u dokumentu Prostorni plan uređenja Grada Garešnice VI. Izmjene i dopune, I. Tekstualni dio, ODREDBE ZA PROVEDBU (pročišćeni tekst), **sljedeće dopune:**

DODANI TEKST

- u članku 8. dodati:

(1) Ovim Planom se u kartografskom prikazu broj 1 (Korištenje i namjena površina) i 2.1. do 2.3. (Infrastrukturni sustavi), na topografskoj karti mjerila 1:25.000, utvrđuje podjela prostora Grada prema osnovnoj namjeri, te položaji površina, koridora i područja smještaja:

- za razvoj i uređenje prostora naselja;
 - građevinskih područja naselja,
 - infrastrukture,
 - prometne infrastrukture,
 - ostale infrastrukture (uključujući i geotermalne vode u energetske svrhe)

-
- za izgradnju izvan građevinskih područja;
 - površine za istraživanje i eksploataciju ugljikovodika i geotermalnih voda u energetske svrhe
 - površina uzgajališta (akvakultura),
 - sportsko-rekreacijske namjene,
 - infrastrukture,

C.8.2. u članku 10. dodati:

-
- (2) Izdvojena građevinska područja izvan naselja razgraničena su i po osnovnoj namjeni na:
- gospodarsku namjenu,
 - proizvodnu,



- pretežito industrijsku,
- pretežito poljoprivrednu,
- poljoprivredno-energetsku,
- energetsku

C.8.3 • u članku 11. dodati i izmijeniti:

(1) Ovim Planom se u kartografskim prikazima broj 3.1 i 3.2 (Uvjeti korištenja i zaštite prostora), na topografskoj karti mjerila 1:25.000, utvrđuje podjela prostora Grada prema osnovnim uvjetima korištenja i zaštite, odnosno površine/područja, položaj površina i granice:

.....

- posebnih ograničenja u korištenju;
 - tlo;
 - pretežito nestabilnih područja,
 - površina za iskorištavanje mineralne sirovine – energetske (ugljikovodika)
 - istražnih prostora mineralne sirovine – energetske (ugljikovodika)
 - površine planirane za istraživanje i eksploataciju geotermalnih voda u energetske svrhe,
 - istražnih potencijala geotermalne vode

C.8.4 • u članku 14. dodati tekst:

.....

(2) Ovim Planom prikazani su postojeći i planirani slijedeći zahvati u prostoru, odnosno površine državnog značaja koji se prema posebnim propisima koji uređuju gradnju ne smatraju gradnjem:

- istražni prostor ugljikovodika
 - postojeći Sava-07,
- površina za iskorištavanje ugljikovodika
 - planirana Gojlo

(3) Cijelo područje Grada je potencijalna površina za istraživanje i eksploataciju geotermalne vode u energetske svrhe.

(4) Istražni potencijal geotermalne vode Medurič dijelom se nalazi na području Grada.



14



Agencija za ugljikovodike

C.8.5 • u članku 19. dodati tekst:

Pojedini pojmovi koji se upotrebljavaju u ovim Odredbama za provedbu imaju sljedeće značenje:

.....

- gospodarske građevine;

- *poljoprivredne građevine;*

.....

- objekti i postrojenja (građevine) za istraživanje i eksploataciju geotermalnih voda u energetske svrhe (zagrijavanje staklenika, plastnika, ribnjaka i dr.)

.....

C.8.6 - *energetske građevine*

- objekti i postrojenja (građevine) za istraživanje i eksploataciju ugljikovodika i geotermalnih voda u energetske svrhe

.....

C.8.7 • u članku 47-3. dodati

.....

(2) Iznimno od odredbi stavka 1. ovog članka, formiranje građevnih čestica i građenje građevina prometne i ostale infrastrukture lokalnog značaja, te formiranje čestica javnih zelenih površina može se odobriti na svim naprijed navedenim osnovnim namjenama površina.

(3) Za osnovne namjene površina iz stavka (1) ovog članka za alineje 1., 2. i 3. omogućava se smještaj objekata i postrojenja za istraživanje i eksploataciju geotermalnih voda u energetske svrhe.

C.8.8 • U članku 47-17. dodati tekst:

(1) Temeljem odredbi, smjernica i kriterija ovog Plana i posebnih propisa, osim za građevine utvrđene grafičkim dijelom ovog Plana, izvan građevinskog područja može se odobravati formiranje građevnih čestica i građenje građevina:

- na površinama vrijednog obradivog tla;

- prometne infrastrukture,

- druge infrastrukture,

- gospodarske namjene-poljoprivredne,

- stambeno-gospodarskih sklopova u funkciji obavljanja poljoprivrednih djelatnosti,

- istraživanja i eksploatacije ugljikovodika i geotermalnih voda u energetske svrhe

- sportsko-rekreacijske namjene (i lovstva)

.....

- na površinama ostalog obradivog tla i ostalog poljoprivrednog tla, šuma i šumskog zemljišta;

- prometne infrastrukture,

- ostale infrastrukture,



Agencija za ugljikovodike; OIB: 72156517632; Miramarska 24, 10000 Zagreb, Hrvatska
Telefon: +385 (0)1 6431 920, Telefaks: +385 (0)1 6431 925, Email: info@azu.hr

NF



Agencija za ugljikovodike

- uslužnih kompleksa uz brze, državne i županijske ceste,
- gospodarske namjene-poljoprivredne,
- istraživanja i eksploatacije ugljikovodika i geotermalnih voda u energetske svrhe
-
- na površinama gospodarskih šuma i šuma posebne namjene;
- prometne infrastrukture,
- ostale infrastrukture,
- istraživanja i eksploatacije ugljikovodika i geotermalnih voda u energetske svrhe

C.8.9 • U članku 47-19. dodati tekst:

.....

2. Ostalu infrastrukturu

Na jednoj ili više građevnih čestica može se graditi više građevina ostale infrastrukture i manjih gospodarskih građevina, a uvjeti za utvrđivanje njihovih trasa, koridora i površina, te izgradnju građevina utvrđeni su u odnosnim poglavljima ovih Odredbi za provedbu i posebnim propisima.

Energetskom infrastrukturom smatraju se i energetske građevine, na građevnoj čestici koje se može graditi više bioplinskih elektrana, mini hidroelektrana, geotermalnih elektrana, solarnih elektrana i/ili vjetroelektrana, te više manjih gospodarskih građevina.

3. *Gospodarsku namjenu-površine za iskorištavanje mineralnih sirovina, ugljikovodika i geotermalnih voda*

Na jednoj građevnoj čestici eksploatacijskog polja ili uz eksploatacijsko polje može se graditi više proizvodnih građevina (samo u funkciji prerade i pakiranja proizvoda koji su u cijelosti ili pretežito proizvedeni na površini), objekata i postrojenja (građevina) za istraživanje i eksploataciju ugljikovodika i geotermalnih voda u energetske svrhe te manjih gospodarskih građevina.

C.8.10 • Naziv podpoglavlja 3.3. EKSPLOATACIJA MINERALNIH SIROVINA izmijeniti da glasi: 3.3. ISTRAŽIVANJE I EKSPLOATACIJA MINERALNIH SIROVINA, UGLJIKOVODIKA I GEOTERMALNIH VODA U ENERGETSKE SVRHE

- U članku 47-32. dodati:
 - (1) Ovim planom nije evidentirano niti planirano nijedno eksploatacijsko polje mineralnih sirovina - ostalih na području Grada Garešnice.
 - (2) Unutar površine za iskorištavanje ~~mineralne sirovine~~ ~~energetske (ugljikovodika)~~ moguće je formirati jedno ili više eksploatacijsko polje koje može svojom površinom biti isto ili manje od površine za iskorištavanje i bez izmjene Plana. Unutar istražnog prostora može biti formirano više eksploatacijskih polja te eksploatacijska polja mogu svojom površinom biti ista ili manja od površine istražnog prostora.



Agencija za ugljikovodike; OIB: 72156517632; Miramarska 24, 10000 Zagreb, Hrvatska
Telefon: +385 (0)1 6431 920, Telefaks: +385 (0)1 6431 925, Email: info@azu.hr

KF



Agencija za ugljikovodike

(3) Na području Grada je moguće formirati eksploatacijsko polje geotermalnih voda u svrhu poljoprivredne djelatnosti i grijanja snage do 20,0 MW pod uvjetom da se mogu osnovati kao odobrena eksploatacijska polja u skladu s posebnim propisima, smjernicama i kriterijima ovog Plana

(5) Nakon dovršetka radova investitor je dužan provesti sanaciju istražnog prostora ili eksploatacijskog polja ugljikovodika ili geotermalnih voda u energetske svrhe na kojem su smješteni objekti i postrojenja u skladu sa posebnim propisima koji uređuju istraživanje i eksploataciju ugljikovodika i geotermalnih voda i propisima donesenim na temelju istih te zaštitu okoliša i prirode, sigurnost ljudi i imovine i zaštitu zdravlja.

(6) Istraživanje ugljikovodika i geotermalnih voda dozvoljava se na području cijelog Grada, a koji će se bez izmjene ovog Plana i sukladno propisima koji uređuju o istraživanje i eksploataciju ugljikovodika i geotermalnih voda te propisima donesenim na temelju istih te drugim zakonskim aktima nakon pribavljene potrebne dokumentacije i izvršenih radova, prenamijeniti u eksploatacijska polja u skladu s važećom prostorno-planskom dokumentacijom. Eksploatacijska polja geotermalne vode mogu svojom površinom biti ista ili manja od površine istražnog prostora te unutar istog istražnog prostora može biti formirano više eksploatacijskih polja.

Alternativa za dodati u prostorni plan vezano za uvjete provedbe smještaja objekata i postrojenja za istraživanje i eksploataciju ugljikovodika i geotermalnih voda u energetske svrhe:

a. Površine i zahvati za koje se mogu izdavati provedbeni akti

(1) Provedbeni akti za istraživanje i eksploataciju ugljikovodika mogu se izdavati za:

- za objekte i postrojenja, te sve građevine unutar površina za istraživanje, površina planiranih za iskorištavanje/ eksploataciju i eksploatacijskih polja (budućih, novih i starih)
- objekte i postrojenja unutar bušotinskih radnih prostora za izradu bušotina u fazi istraživanja i u fazi eksploatacije- cjevovode od planiranih bušotina do spoja na postojeći sabirno-transportni sustav unutar i izvan eksploatacijskih polja
- priključne ceste
- plinske, otpremne, centralne-plinske, mjerne, sabirne i kompresorske stanice
- i sve ostale objekte u funkciji eksploatacije ugljikovodika: trafostanice, kotlovnice, pumpaonice slane vode, stanica slane vode, rezervoare tehnološke kanalizacije RPK, energane, centralne otpadne jame, pretakališta auto-cisterni, vatrogasnice i drugo
- visokonaponske 10 kV i niskonaponske energetske vodove, uključivo trafostanice 10/04 kV
- signalne kablove, ograde
- infrastrukturne, pomoćne i prateće građevine, sve što je u funkciji naftno-rudarskih radova istraživanja i eksploatacije.

(2) Nova eksploatacijska polja moguće je, bez izmjene ovoga Plana utvrditi temeljem propisa koji uređuju istraživanje i eksploataciju ugljikovodika i Odredaba ovog Plana.



Agencija za ugljikovodike; OIB: 72156517632; Miramarska 24, 10000 Zagreb, Hrvatska
Telefon: +385 (0)1 6431 920, Telefaks: +385 (0)1 6431 925, Email: info@azu.hr

NF

b. Infrastrukturni objekti za zahvate koji se odnose na naftno-rudarske aktivnosti

Svi zahvati koji se odnose na naftno-rudarske aktivnosti:

- moraju imati osiguran pristup na javnu prometnu površinu (izuzev prometne i linijske infrastrukture)
- sva potrebna parkirališta moraju se riješiti unutar obuhvata zahvata i/ili na način utvrđen odlukama odnosno jedinice lokalne samouprave
- instalacije vodovoda i odvodnje otpadnih voda moraju se priključiti na javnu mrežu, ako ista nije izvedena, riješiti izgradnjom alternativnih sustava (bunara, cisterni, internih pročištača, nepropusnih septičkih jama i sl.)
- instalacije niskog napona mogu se priključiti na javnu niskonaponsku elektroenergetsku mrežu ili riješiti putem vlastitog izvora.

c. Uvjeti za izdavanje provedbenih akata za bušotinske radne prostore i objekte i postrojenja te cjevovode

(1) Najmanja udaljenost bušotinskih radnih prostora te otpremnih, centralnih, mjernih, sabirnih i kompresorskih stanice mora iznositi:

- najmanje 70 m od građevinskih područja naselja, izdvojenih građevinskih područja naselja, izdvojenih građevinskih područja izvan naselja, osim od izdvojenih građevinskih područja izvan naselja gospodarske namjene-proizvodne planiranih ovim planom (osim za geotermalne vode gdje udaljenost može biti i manja)
- najmanje 70 m od sportske, sportsko-rekreacijske i sl. namjene određene ovim planom izvan građevinskih područja (osim za geotermalne vode gdje udaljenost može biti i manja),
- najmanje 70 m od površina posebne namjene, postojećih i planiranih infrastrukturnih koridora, te područja posebnih uvjeta korištenja i posebnih ograničenja u korištenju i primjene posebnih mjera uređenja i zaštite, osim iznimno, uz suglasnost i u skladu s posebnim uvjetima nadležnog javnopravnog tijela (osim za geotermalne vode gdje udaljenost može biti i manja),
- najmanje 100 m od šuma posebne namjene, osim iznimno, ako ne utječu na razloge zbog kojih su proglašene (osim za geotermalne vode gdje udaljenost može biti i manja).

(2) Osi bušotine moraju biti :

- na udaljenosti većoj od visine tornja uvećane za 10% od zaštitnog pojasa plovnog kanala, željeznice, dalekovoda
- na udaljenosti većoj od 30 m od ruba pojasa autoceste, državne i lokalne ceste
- na udaljenosti većoj od 15 m od industrijskih, šumskih i nerazvrstanih cesta.

(3) Najmanja udaljenost cjevovoda (spojnih, otpremnih i magistralnih) unutar i izvan planiranih i novih eksploatacijskih polja mora iznositi:

- najmanje 50 m od građevinskih područja naselja, izdvojenih građevinskih područja naselja, izdvojenih građevinskih područja izvan naselja, osim od izdvojenih građevinskih područja izvan



Agencija za ugljikovodike

naselja gospodarske namjene-proizvodne planiranih ovim planom (osim za geotermalne vode gdje udaljenost može biti i manja),

- najmanje 50 m od sportske, sportsko-rekreacijske i sl. namjene određene ovim planom izvan građevinskih područja (osim za geotermalne vode gdje udaljenost može biti i manja),
- najmanje 30 m od površina posebne namjene, postojećih i planiranih infrastrukturnih koridora, te područja posebnih uvjeta korištenja i posebnih ograničenja u korištenju i primjene posebnih mjera uređenja i zaštite, osim iznimno, uz suglasnost i u skladu s posebnim uvjetima nadležnog javnopravnog tijela (osim za geotermalne vode gdje udaljenost može biti i manja),
- najmanje 50 m od šuma posebne namjene, osim iznimno, ako ne utječu na razloge zbog kojih su proglašene (osim za geotermalne vode gdje udaljenost može biti i manja)

(4) Cjevovodi (naftovodi, plinovodi i produktovodi) se moraju planirati:

- izvan građevinskih područja, osim građevinskih područja gospodarske namjene proizvodne planiranih ovim Planom
- izvan površina posebne namjene, postojećih infrastrukturnih koridora, te područja posebnih uvjeta korištenja i posebnih ograničenja u korištenju i primjene posebnih mjera uređenja i zaštite, osim iznimno, uz suglasnost i u skladu s posebnim uvjetima nadležnog javnopravnog tijela
- izvan šuma posebne namjene, osim iznimno ako ne utječu na razloge zbog kojih su proglašene, odnosno prema uvjetima nadležnog tijela
- izvan područja ciljnih staništa ekološke mreže i staništa ciljnih vrsta, osim iznimno, ako ne ugrožavaju očuvanje staništa i vrsta, te cjelovitost ekološke mreže
- pri izboru trase cjevovoda, projektiranju i izgradnji osigurani stabilnost cjevovoda, zaštita okoliša i prirode minimalne udaljenosti cjevovoda navedene su u točki g. ovog članka

d. Zaštitni i sigurnosni prostori

(1) Zaštitni sigurnosni prostor oko pojedinih naftno-rudarskih objekata i postrojenja unutar eksploatacijskih polja ugljikovodika, spojnih plinovoda između plinskih stanica, priključnih plinovoda od bušotina do plinskih stanica, otpremnih kondenzatovoda i otpremnih tehnoloških plinovoda između plinskih stanica određen je Zakonom o osnovama sigurnosti transporta naftovodima i plinovodima, Pravilnikom o tehničkim normativima pri istraživanju i eksploataciji nafte, zemnih plinova i slojnih voda i Pravilnikom o tehničkim uvjetima i normativima za siguran transport tekućih i plinovitih ugljikovodika magistralnim naftovodima i plinovodima te naftovodima i plinovodima za međunarodni transport.

(2) Ograničenja prema drugim zahvatima čija svrha nije iskorištavanje ugljikovodika:

- za izgradnju zahvata koji nisu u svezi s iskorištavanjem ugljikovodika, a planiraju se u pojasu 50 m lijevo i desno od izgrađenog cjevovoda potrebno je zatražiti posebne uvjete, a u cilju sigurnosti i zaštite
- nakon izgradnje cjevovoda zabranjeno je graditi građevine namijenjene stanovanju ili boravku ljudi u pojasu širine od po 30 m lijevo i desno od osi cjevovoda, osim ako su primijenjene posebne zaštitne mjere, tada udaljenost može biti manja, ali ne manja od 10 m



Agencija za ugljikovodike; OIB: 72156517632; Miramarska 24, 10000 Zagreb, Hrvatska
Telefon: +385 (0)1 6431 920, Telefaks: +385 (0)1 6431 925, Email: info@azu.hr

NF



- oko izgrađene bušotine zaštitna i požarna zona iznosi 30 m u polumjeru oko osi bušotine za ugljikovodike. Kod trajno napuštenih bušotina (likvidirane – kanal bušotine se nalazi od 1,5 do 2 m pod zemljom), sigurnosna zaštitna zona u kojoj je zabranjeno graditi građevine za boravak i rad ljudi iznosi 3 m u polumjeru oko osi kanala trajno napuštene bušotine
- u „zelenom pojasu“ (pojasu služnosti) širokom 3 m lijevo i desno od osi cjevovoda zabranjeno je saditi biljke čije korijenje raste dublje od 1 m, odnosno za koje je potrebno obrađivati zemljište dublje od 0,5 m međusobne udaljenosti različitih instalacija i način njihova križanja definirani su posebnim propisima i sastavni su dio posebnih uvjeta.

Također predlažemo u dokumentu Strateška studija o utjecaju na okoliš VI. Izmjena i dopuna Prostornog plana uređenja Grada Garešnice, sljedeće izmjene:

- u poglavlje 2, Odnos ID Plana s drugim odgovarajućim strategijama, planovima i programima dodati: Zakon o istraživanju i eksploataciji ugljikovodika (Narodne novine, br 52/18, 52/19, 30/21), Plan razvoja geotermalnog potencijala Republike Hrvatske do 2030. godine i Okvirni plan i program istraživanja i eksploatacije ugljikovodika na kopnu
- Molimo odvajanje ugljikovodika i geotermalnih voda od mineralnih sirovina jer ugljikovodici i geotermalne vode u energetske svrhe ne ulaze u kategoriju mineralnih sirovina. Zakonom o rudarstvu (Narodne novine, br. 56/13) ugljikovodici su bili definirani kao energetska mineralna sirovina te kao takvi prikazani u planovima razvoja, no Zakonom o istraživanju i eksploataciji ugljikovodika (Narodne novine, br. 52/18, 52/19, 30/21) ugljikovodici, geotermalne vode, podzemna skladišta plina te strukture pogodne za trajno zbrinjavanje ugljikova dioksida izuzeti su iz Zakona o rudarstvu te se na njih primjenjuje isključivo Zakon o istraživanju i eksploataciji ugljikovodika (Narodne novine, br. 52/18, 52/19, 30/21).
- dodati istražni potencijal geotermalne vode Međurić koji se dijelom nalazi na području Grada
- kako je u podpodglavljju 1.3.2. Eksploatacija mineralnih sirovina prepoznat geotermalni potencijal trebalo bi dodati iskorištavanje geotermalne vode u energetske svrhe uz solarne elektrane te ih opisati u odgovarajućim poglavljima vezano na obnovljive izvore energije

S poštovanjem,

Marijan Krpan
Agencija za
UGLJIKOVODIKE
Miramarska 24, Zagreb
PREDSJEDNIK UPRAVE

Prilog 1.: Grafički prikaz



Agencija za ugljikovodike; OIB: 72156517632; Miramarska 24, 10000 Zagreb, Hrvatska
Telefon: +385 (0)1 6431 920, Telefaks: +385 (0)1 6431 925, Email: info@azu.hr

Sektor za pripremu, građenje i rekonstrukciju
Odjel za strateško planiranje
KLASA: 350-02/21-01/20
URBROJ: 345-400-440-441/516-23-11/DB
Zagreb, 11. 7. 2023. god.

C.9

REPUBLIKA HRVATSKA
BJELOVARSKO-BILOGORSKA
ŽUPANIJA
GRAD GAREŠNICA
Upravni odjel za gospodarstvo
i komunalni sustav
Vladimira Nazora 221
43280 GAREŠNICA

**Predmet: VII. izmjena i dopuna Prostornog plana uređenja Grada Garešnice
- javna rasprava, mišljenje**

Zaprimili smo vaš dopis, KLASA: 350-02/22-01/02, URBROJ: 2123-4-02-23-66 od 06. lipnja 2023. godine, kojim ste nas obavijestili o održavanju javne rasprave u postupku izrade VII. izmjena i dopuna Prostornog plana uređenja Grada Garešnice.

Temeljem članka 101. Zakona o prostornom uređenju („Narodne novine“ broj 153/13, 153/13, 65/17, 114/18, 39/19 i 98/19) i člankom 82. Zakona o cestama („Narodne novine“ broj 84/11, 22/13, 54/13, 148/13, 92/14, 110/19, 144/21, 114/22 i 4/23) Hrvatske ceste d.o.o. izvršile su pregled izrađene prostorno-planske dokumentacije te daju očitovanje na predložena rješenja cestovne infrastrukture državnog značenja:

Na temelju Odluke o razvrstavanju javnih cesta („Narodne novine“ broj 59/23, 64/23, 71/23) područjem Grada Garešnice prolaze sljedeće državne ceste **DC 26** Naselje Stjepana Radića (DC10/ŽC3288) – Dubrava – Čazma – Garešnica – Dežanovac – Daruvar (DC5) i **DC 45** Veliki Zdenci (DC5/DC28) – Garešnica – Kutina (A3). Navedene ceste ucrtane su i označene kao državne ceste u skladu s važećom Odlukom o razvrstavanju javnih cesta.

Uz navedene ceste područjem Grada Garešnice prolazi i koridor planirane brze ceste Daruvar – Kutina koji je korektno ucrtan u plan uz napomenu da se na grafičkim prilogima obilježi isprekidanom linijom.

S poštovanjem,



Direktor Sektora
Darko Sošić, dipl. ing. građ.

Na znanje:
- Pismohrana, ovdje

BRANKA MIHALINAC
43280 GAREŠNICA
Matije Gupca 163
OIB 18856027230

C.10



GRAD GAREŠNICA
43280 GAREŠNICA

PREDMET: Zahtjev za prenamjenu poljoprivrednog zemljišta u građevinsko u gradu Garešnica
ul. Selište bb.-

Zamoljavam Vas da izvršite prenamjenu zemljišta k.o. Garešnica, zk.ul. 628, kat. čestica 595/1 oranica Zobikovac površine 329 čhv, k.o. Garešnica, kat. čestica 595/2 oranica Zobikovac površine 366 čhv koje se nalazi u gradu Garešnica, ulica Selište bb, iz poljoprivrednog u građevinsko zemljište.

RAZLOZI PRENAMJENE:

- obiteljska kuća (stambena)
- gospodarska zgrada (poslovni prostor) javna i društvena
- objekt za privremeno stanovanje (vikendica)
- uslužno poslovni objekt, parkiralište
- proizvodni objekt, ugostiteljsko turistički
- rekreacija-šport
- hortikultura, park
- ostalo

U Garešnici, 08. lipnja 2023. godine

PRIVITAK:

1. Izvadak iz zemljišne knjige

PODNOŠITELJ:

Branka Mihalinac

ŽELJKO KEZELE
43280 GAREŠNICA
Matije Gupca 165
OIB 22399546914

C.11



GRAD GAREŠNICA
43280 GAREŠNICA

PREDMET: Zahtjev za prenamjenu poljoprivrednog zemljišta u građevinsko u gradu Garešnica
ul. Selište bb.-

Zamoljavam Vas da izvršite prenamjenu zemljišta k.o. Garešnica, zk.ul. 3173, kat. čestica 582/2 oranica Zobikovac površine 185 čhv, k.o. Garešnica, koje se nalazi u gradu Garešnica, ulica Selište bb, iz poljoprivrednog u građevinsko zemljište.

RAZLOZI PRENAMJENE:

- obiteljska kuća (stambena)
- gospodarska zgrada (poslovni prostor) javna i društvena
- objekt za privremeno stanovanje (vikendica)
- uslužno poslovni objekt, parkiralište
- proizvodni objekt, ugostiteljsko turistički
- rekreacija-šport
- hortikultura, park
- ostalo

U Garešnici, 08. lipnja 2023. godine

PRIVITAK:

1. Izvadak iz zemljišne knjige

PODNOŠITELJ:

A handwritten signature in black ink, appearing to read 'Željko Kezele'.

Željko Kezele

C.12

Nacional d.o.o.
Bjelovar, Lj.Gaja 10
OIB 37888266653
Tel .098 239344

L NACIONAL
d.o.o. za proizvodnju, promet i usluge Bjelovar

BIJELOVARSKO-BILOGORSKA ŽUPANIJA
GRAD GAREŠNICA

Pril: 19.06.2023

Grad Garešnica
V. Nazora 20a
43280 Garešnica

PREDMET:

Zahtjev za izradu/ izmjenu postojeće prostorno planske dokumentacije
Grada Garešnice

Molimo da izmjenite prostorno plansku dokumentaciju uvažavajući naš zahtjev, na adresi Petra Svačića 37 u Garešnici, na čkr. 1574, KO Garešnica Centar zk.ul. 1537. Parcela je mješovite namjene pretežito stambeno – poslovna u industrijsku ili neku drugu koja će omogućiti proširenje naše djelatnosti.

Obrazloženje:

Nacional d.o.o. se dugi niz godina između ostalog bavi i gospodarenjem Opasnim i Neopasnim otpadom. Kako na području grada Garešnice i okolice ne postoji lokacija na kojoj je moguće obavljanje djelatnosti sakupljanja otpadnog motornog i industrijskog ulja, uljne ambalaže, otpadnih boja i ambalaže, emulzija i sličnih otpada imamo potrebu da u okviru svoje djelatnosti i sukladno dozvolama kojima raspoložemo organiziramo prikupljanje i privremeno skladištenje nekoliko predmetnih vrsta otpadana svojoj lokaciji u Garešnici. Lokaciju uskoro aktiviramo kao skladište i trgovinu mazivima, plinom i autoplinom.

Molimo da uvažite naš zahtjev kako bi mogli organizirati prikupljanje predmetnih otpada naravno u ograničenim količinama sukladno zakonu i propisima, te omogućili lokalnoj industriji i građanima da se oslobode ovih vrsta otpada na zakonom predviđeni način te uz izradu prateće dokumentacije. Centralno skladište će i dalje ostati u Bjelovaru. Promjena nam je potrebna kako bi mogli zatražiti dozvolu od Županijske uprave za obavljanje predmetne djelatnosti na toj lokaciji.

U Bjelovaru, 19.06.2023. godine

Prilog : Kopija katastarskog plana
Kopija zemljišno knjižnog izvotka

Za Nacional d.o.o.
Član uprave : Željko Maletić dipl. Inž.


L NACIONAL
d.o.o. za proizvodnju, promet i usluge Bjelovar



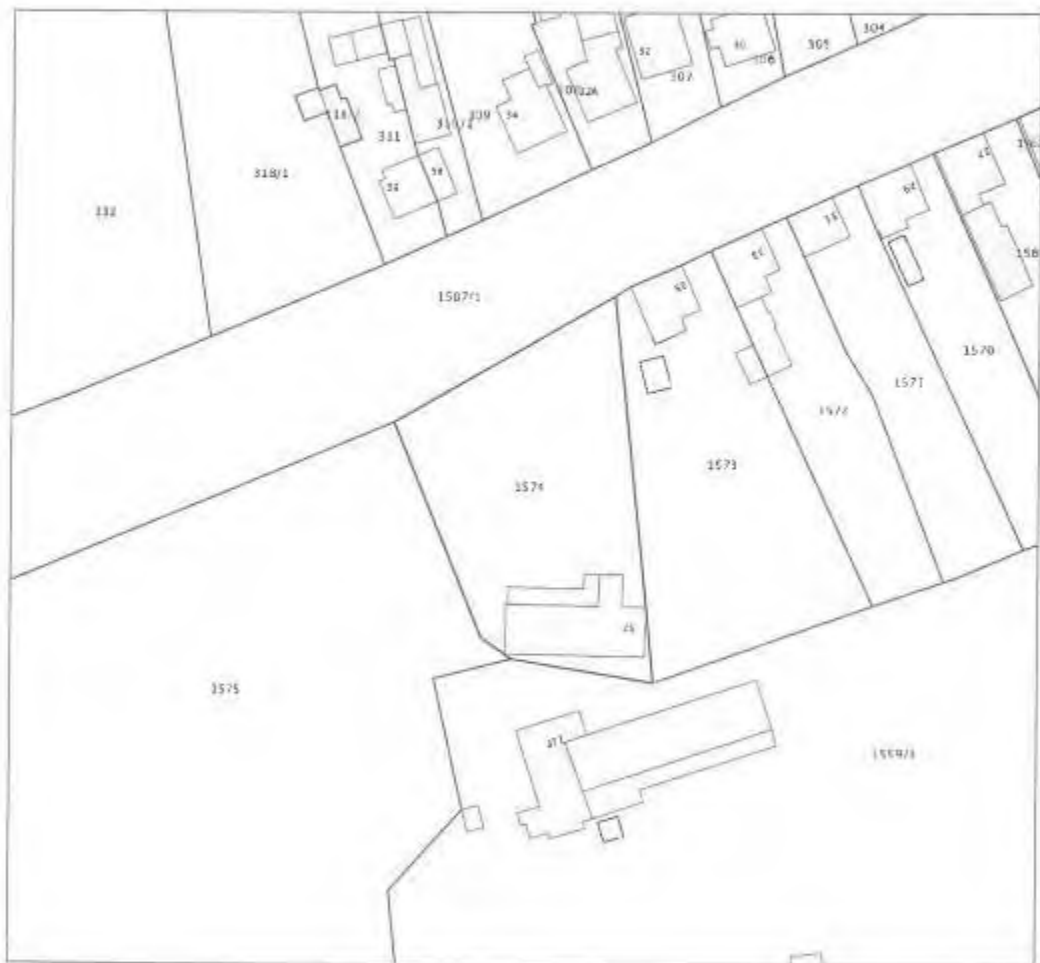
REPUBLIKA HRVATSKA
DRŽAVNA GEODETSKA UPRAVA
PODRUČNI URED ZA KATASTAR BIJELOVAR
ISPOSTAVA ZA KATASTAR NEKRETNINA GAREŠNICA

NESLUŽBENA KOPIJA
K.o. GAREŠNICA-CENTAR
k.č.br.: 1574

Stanje na dan: 19.06.2023.

IZVOD IZ KATASTARSKOG PLANA

Mjerilo 1:1000
Izvorno mjerilo 1:1





REPUBLIKA HRVATSKA
MINISTARSTVO GOSPODARSTVA
I ODRŽIVOG RAZVOJA

C.13

Uprava za energetiku

KLASA: 391-01/22-01/364
URBROJ: 517-07-3-2-23-3
Zagreb, 12. srpnja 2023.

REPUBLIKA HRVATSKA
BJELOVARSKO-BILOGORSKA ŽUPANIJA
GRAD GAREŠNICA
UPRAVNI ODJEL ZA GOSPODARSTVO I
KOMUNALNI SUSTAV
Vladimira Nazora 20A
43 280 GAREŠNICA

grad@garesnica.hr

PREDMET: Strateška studija utjecaja na okoliš VI. izmjena i dopuna Prostornog plana uređenja Grada Garešnice i VI. izmjene i dopune Prostornog plana uređenja Grada Garešnice
- *odgovor, daje se*

VAŠA VEZA: KLASA: 350-02/22-01/02; URBROJ: 2123-4-02-23-66, od 6. lipnja 2023.

Poštovani,

dopisom iz veze dobiven je upit za dostavu mišljenja na Stratešku studiju utjecaja na okoliš VI. izmjena i dopuna Prostornog plana uređenja Grada Garešnice i Prijedlog VI. izmjena i dopuna Prostornog plana uređenja Grada Garešnica u sklopu javne rasprave.

Zahvaljujemo na prepoznatom potencijalu ugljikovodika i geotermalne vode koja su dobra od interesa za Republiku Hrvatsku. U dopisu izdanim od Agencije za ugljikovodike (KLASA: 350-02/22-01/16; URBROJ: 405-04/01-22-3, od 22. rujna 2022. godine) navedeni su uvjeti neposredne provedbe za zahvate vezane uz istraživanje i eksploataciju ugljikovodika i geotermalne vode u energetske svrhe, koji bi se trebali nalaziti u Županijskim prostornim planovima jer su obično oni i provedbeni. Obzirom da svi županijski prostorni planovi nemaju detaljnije razrađene uvjete, molimo da u okviru javne rasprave ako je moguće uvažite i prihvatite naše prijedloge. Dodatno, neki županijski prostorni planovi navode kako će se uvjeti provedbe navedenih zahvata definirati u prostornim planovima nižeg reda. Iz tog razloga smo u dopis uključili i uvjete neposredne provedbe koji se nalaze na kraju dopisa. Naravno, prema stručnoj procjeni izrađivača prostornog plana ovisit će moguće uvrštavanje navedenih uvjeta u prostorni plan, za koje stojimo na raspolaganju za sljedeće izmjene i dopune prostornog plana ukoliko nije moguće uvrštenje istih u predmetne izmjene i dopune.

Grad Garešnica (u daljnjem tekstu: Grad) nalazi se u Panonskom prostoru Republike Hrvatske koji je obuhvaćen Planom razvoja geotermalnog potencijala Republike Hrvatske do 2030. godine kako bi se omogućilo učinkovitije iskorištavanje geotermalnog potencijala na cijelom obuhvatu Grada i stvorili se preduvjeti za smještaj objekata i postrojenja (građevina) za istraživanje i eksploataciju geotermalnih voda u energetske svrhe čime bi se ubrzao proces smještaja navedenih građevina. Osim toga tražimo omogućavanje iskorištavanja geotermalnih voda unutar granica svih građevinskih područja naselja kao i izvan granica građevinskih područja, u izdvojenim dijelovima građevinskih područja naselja i u izdvojenim građevinskim područjima izvan naselja obzirom da je smještaj bušotina bitan radi korištenja geotermalne vode i za potrebe toplinarstva; u tom slučaju neophodna je što veća blizina izvora topline kako bi se spriječio gubitak topline tijekom transporta od bušotine do stambenog dijela.

Napominjemo kako iskorištavanje geotermalnih voda u energetske svrhe može doprinijeti daljnjem razvoju gospodarstva na razini Grada, i lokalnih zajednica na održiv način „ozelenjavanjem“ sektora energetike i toplinarstva što će posljedično pozitivno utjecati na smanjenje ugljičnog otiska, smanjenje emisija stakleničkih plinova, povećavanje energetske učinkovitosti i u konačnici na pozitivni socijalno-ekonomski razvoj Grada. Osim konstantne dostupnosti navedene energije, karakteristično za energiju iz geotermalnih voda je činjenica da se radi o vlastitom izvoru energije koji se nalazi na području Grada što samom Gradu omogućava energetska samostalnost i samodostatnost, što je izuzetno bitno za stanovništvo i industriju na području Grada. Razvoj i ulaganje u inovativne sustave proizvodnje električne energije i sustave grijanja prostora ili upotrebe u poljoprivredi, znatno bi pridonio održivom razvoju gospodarstva te tako i pozitivnom razvoju društva općenito. Također, takav obnovljiv i dostupan vlastiti izvor energije pridonosi i povećanju konkurentnosti na tržištu putem konačnog smanjivanja krajnjih troškova proizvoda. Dodatno, naglasak je potrebno staviti i na korištenje geotermalne vode u poljoprivredne svrhe, primjerice za grijanje staklenika i/ili plastenika te za grijanje ribnjaka ili za uzgoj peradi. I u ovim slučajevima dostupan vlastiti izvor energije pridonosi smanjivanju cijene proizvoda te većoj proizvodnji. Sukladno navedenom, mogućnosti istraživanja i eksploatacije geotermalnog potencijala trebale bi biti omogućene u zoni naselja zbog što bližeg smještaja izvora topline i što manjem gubitku tijekom prijenosa, kao i u zonama stambeno – poslovnog sadržaja, dok bi smještaj u zonama poljoprivrednih površina omogućio povećanje konkurentnosti smanjenim troškovima.

Prema postojećim podacima potencijal geotermalne energije na području Grada Garešnice već je prepoznat te je potrebno razmotriti daljnje mogućnosti korištenja geotermalne energije u energetske svrhe na cijelom području Grada, a ne samo izvan građevinskog područja. Uz to, trebalo bi se eventualnom izgradnjom i proširenjem mreže toplinskih sustava naselja/Grada omogućiti korištenje geotermalnih izvora uz smanjenje tehničkih gubitaka, stvaranje preduvjeta za niskotemperaturni pogon toplinskih sustava te širu primjenu daljinskih sustava za potrebe grijanja i hlađenja, što je ujedno i razlog dodavanja neposrednih uvjeta provedbe u Prostorni plan Grada, vezano za gradnju postrojenja za proizvodnju električne i/ili toplinske energije, koja kao resurs koriste obnovljive izvore energije, a u svrhu potrebe gospodarskog razvoja Grada.

Napominjemo kako ugljikovodici i geotermalne vode u energetske svrhe ne ulaze u kategoriju mineralnih sirovina. Zakonom o rudarstvu (Narodne novine, broj 56/13) ugljikovodici i geotermalna voda bili su definirani kao energetska mineralna sirovina te su kao takvi prikazani u planovima razvoja, Zakonom o istraživanju i eksploataciji ugljikovodika (Narodne novine, br. 52/18, 52/19, 30/21) ugljikovodici i geotermalne vode izuzeti su iz Zakona o rudarstvu te se na njih

primjenjuje isključivo Zakon o istraživanju i eksploataciji ugljikovodika, stoga molimo na upotrebu ispravne nomenklature vezane uz ugljikovodike i geotermalnu vodu u energetske svrhe.

C.13.1 Slijedom navedenog, predlažemo u dokumentu Prostorni plan uređenja Grada Garešnice VI. Izmjene i dopune, I. Tekstualni dio, ODREDBE ZA PROVEDBU (pročišćeni tekst), **sljedeće dopune:**

DODATI TEKST označen *italic/kurziv*

- u članku 8. dodati tekst oblikovan *italic/kurziv*:

(1) Ovim Planom se u kartografskom prikazu broj 1 (Korištenje i namjena površina) i 2.1. do 2.3. (Infrastrukturni sustavi), na topografskoj karti mjerila 1:25.000, utvrđuje podjela prostora Grada prema osnovnoj namjeri, te položaji površina, koridora i područja smještaja:

- za razvoj i uređenje prostora naselja;
 - građevinskih područja naselja,
 - infrastrukture,
 - prometne infrastrukture,
 - ostale infrastrukture (*uključujući i geotermalne vode u energetske svrhe*)
- za izgradnju izvan građevinskih područja;
- površine za istraživanje i eksploataciju ugljikovodika i geotermalnih voda u energetske svrhe
- površina uzgajališta (akvakultura),
- sportsko-rekreacijske namjene,
- infrastrukture,

C.13.2 u članku 10. dodati tekst oblikovan *italic/kurziv*:

(2) Izdvojena građevinska područja izvan naselja razgraničena su i po osnovnoj namjeni na:

- gospodarsku namjenu,
 - proizvodnu,
 - pretežito industrijsku,
 - pretežito poljoprivrednu,
 - poljoprivredno-energetsku,
 - energetsku

C.13.3 u članku 11. dodati i izmijeniti:

(1) Ovim Planom se u kartografskim prikazima broj 3.1 i 3.2 (Uvjeti korištenja i zaštite prostora), na topografskoj karti mjerila 1:25.000, utvrđuje podjela prostora Grada prema osnovnim uvjetima korištenja i zaštite, odnosno površine/područja, položaj površina i granice:

- posebnih ograničenja u korištenju;
 - tlo;
 - pretežito nestabilnih područja,
 - površina za iskorištavanje mineralne sirovine—energetske (ugljikovodika)

- istražnih prostora mineralne sirovine – energetske (ugljkovodika)
- površine planirane za istraživanje i eksploataciju geotermalnih voda u energetske svrhe,
- istražnih potencijala geotermalne vode

C.13.4 • u članku 14. dodati tekst oblikovan *italic/kurziv*:

.....
 (2) Ovim Planom prikazani su postojeći i planirani slijedeći zahvati u prostoru, odnosno površine državnog značaja koji se prema posebnim propisima koji uređuju gradnju ne smatraju građenjem:

- istražni prostor ugljikovodika
 - postojeći Sava-07,
- površina za iskorištavanje ugljikovodika
 - planirana Gojlo

(3) Cijelo područje Grada je potencijalna površina za istraživanje i eksploataciju geotermalne vode u energetske svrhe.

(4) *Istražni potencijal geotermalne vode Međurić dijelom se nalazi na području Grada.*

C.13.5 • u članku 19. dodati tekst oblikovan *italic/kurziv*:

Pojedini pojmovi koji se upotrebljavaju u ovim Odredbama za provedbu imaju slijedeće značenje:

-
- gospodarske građevine;
 - *poljoprivredne građevine;*
 - *objekti i postrojenja (građevine) za istraživanje i eksploataciju geotermalnih voda u energetske svrhe (zagrijavanje staklenika, plastenika, ribnjaka i dr.)*
-

C.13.6 *energetske građevine*

- *objekti i postrojenja (građevine) za istraživanje i eksploataciju ugljikovodika i geotermalnih voda u energetske svrhe*

C.13.7 • u članku 47-3. dodati tekst oblikovan *italic/kurziv*

.....
 (2) Iznimno od odredbi stavka 1. ovog članka, formiranje građevnih čestica i građenje građevina prometne i ostale infrastrukture lokalnog značaja, te formiranje čestica javnih zelenih površina može se odobriti na svim naprijed navedenim osnovnim namjenama površina.

(3) *Za osnovne namjene površina iz stavka (1) ovog članka za alineje 1., 2. i 3. omogućava se smještaj objekata i postrojenja za istraživanje i eksploataciju geotermalnih voda u energetske svrhe.*

C.13.8 • U članku 47-17. dodati tekst oblikovan *italic/kurziv*:

(1) Temeljem odredbi, smjernica i kriterija ovog Plana i posebnih propisa, osim za građevine utvrđene grafičkim dijelom ovog Plana, izvan građevinskog područja može se odobravati formiranje građevnih čestica i građenje građevina:

- na površinama vrijednog obradivog tla;
 - prometne infrastrukture,
 - druge infrastrukture,
 - gospodarske namjene-poljoprivredne,
 - stambeno-gospodarskih sklopova u funkciji obavljanja poljoprivrednih djelatnosti,
 - *istraživanja i eksploatacije ugljikovodika i geotermalnih voda u energetske svrhe*
 - sportsko-rekreacijske namjene (i lovstva)
-
- na površinama ostalog obradivog tla i ostalog poljoprivrednog tla, šuma i šumskog zemljišta;
 - prometne infrastrukture,
- ostale infrastrukture,
 - uslužnih kompleksa uz brze, državne i županijske ceste,
 - gospodarske namjene-poljoprivredne,
 - *istraživanja i eksploatacije ugljikovodika i geotermalnih voda u energetske svrhe*
-
- na površinama gospodarskih šuma i šuma posebne namjene;
 - prometne infrastrukture,
 - ostale infrastrukture,
 - *istraživanja i eksploatacije ugljikovodika i geotermalnih voda u energetske svrhe*

C.13.9 • U članku 47-19. dodati tekst oblikovan *italic/kurziv*:

.....

2. Ostalu infrastrukturu

Na jednoj ili više građevnih čestica može se graditi više građevina ostale infrastrukture i manjih gospodarskih građevina, a uvjeti za utvrđivanje njihovih trasa, koridora i površina, te izgradnju građevina utvrđeni su u odnosnim poglavljima ovih Odredbi za provedbu i posebnim propisima.

Energetskom infrastrukturom smatraju se i energetske građevine, na građevnoj čestici koje se može graditi više bioplinskih elektrana, mini hidroelektrana, *geotermalnih elektrana*, solarnih elektrana i/ili vjetroelektrana, te više manjih gospodarskih građevina.

3. *Gospodarsku namjenu-površine za iskorištavanje mineralnih sirovina, ugljikovodika i geotermalnih voda*

Na jednoj građevnoj čestici eksploatacijskog polja ili uz eksploatacijsko polje može se graditi više proizvodnih građevina (samo u funkciji prerade i pakiranja proizvoda koji su u cijelosti ili pretežito proizvedeni na površini), *objekata i postrojenja (građevina) za istraživanje i eksploataciju ugljikovodika i geotermalnih voda u energetske svrhe* te manjih gospodarskih građevina.

C.13.10 • Naziv podpoglavlja 3.3. EKSPLOATACIJA MINERALNIH SIROVINA izmijeniti da glasi: 3.3. *ISTRAŽIVANJE I EKSPLOATACIJA MINERALNIH SIROVINA, UGLJIKOVODIKA I GEOTERMALNIH VODA U ENERGETSKE SVRHE*

- U članku 47-32. dodati tekst oblikovan *italic/kurziv*:

(1) Ovim planom nije evidentirano niti planirano nijedno eksploatacijsko polje mineralnih sirovina - ostalih na području Grada Garešnice.

(2) Unutar površine za iskorištavanje mineralne sirovine — energetske (ugljikovodika) moguće je formirati jedno ili više eksploatacijsko polje koje može svojom površinom biti isto ili manje od površine za iskorištavanje i bez izmjene Plana. Unutar istražnog prostora može biti formirano više eksploatacijskih polja te eksploatacijska polja mogu svojom površinom biti ista ili manja od površine istražnog prostora.

(3) Na području Grada je moguće formirati eksploatacijsko polje geotermalnih voda u svrhu poljoprivredne djelatnosti i grijanja snage do 20,0 MW pod uvjetom da se mogu osnovati kao odobrena eksploatacijska polja u skladu s posebnim propisima, smjericama i kriterijima ovog Plana

(5) Nakon dovršetka radova investitor je dužan provesti sanaciju istražnog prostora ili eksploatacijskog polja ugljikovodika ili geotermalnih voda u energetske svrhe na kojem su smješteni objekti i postrojenja u skladu sa posebnim propisima koji uređuju istraživanje i eksploataciju ugljikovodika i geotermalnih voda i propisima donesenim na temelju istih te zaštitu okoliša i prirode, sigurnost ljudi i imovine i zaštitu zdravlja.

(6) Istraživanje ugljikovodika i geotermalnih voda dozvoljava se na području cijelog Grada, a koji će se bez izmjene ovog Plana i sukladno propisima koji uređuju istraživanje i eksploataciju ugljikovodika i geotermalnih voda te propisima donesenim na temelju istih te drugim zakonskim aktima nakon pribavljene potrebne dokumentacije i izvršenih radova, prenamijeniti u eksploatacijska polja u skladu s važećom prostorno-planskom dokumentacijom. Eksploatacijska polja geotermalne vode mogu svojom površinom biti ista ili manja od površine istražnog prostora te unutar istog istražnog prostora može biti formirano više eksploatacijskih polja.

Alternativa za dodati u prostorni plan vezano za uvjete provedbe smještaja objekata i postrojenja za istraživanje i eksploataciju ugljikovodika i geotermalnih voda u energetske svrhe:

a. Površine i zahvati za koje se mogu izdavati provedbeni akti

(1) Provedbeni akti za istraživanje i eksploataciju ugljikovodika mogu se izdavati za:

- za objekte i postrojenja, te sve građevine unutar površina za istraživanje, površina planiranih za iskorištavanje/ eksploataciju i eksploatacijskih polja (budućih, novih i starih)

- objekte i postrojenja unutar bušotinskih radnih prostora za izradu bušotina u fazi istraživanja i u fazi eksploatacije- cjevovode od planiranih bušotina do spoja na postojeći sabirno-transportni sustav unutar i izvan eksploatacijskih polja

- priključne ceste

- plinske, otpremne, centralne-plinske, mjerne, sabirne i kompresorske stanice

- i sve ostale objekte u funkciji eksploatacije ugljikovodika: trafostanice, kotlovnice, pumpanice slane vode, stanica slane vode, rezervoare tehnološke kanalizacije RTK, energane, centralne otpadne jame, pretakališta auto-cisterni, vatrogasnice i drugo

- visokonaponske 10 kV i niskonaponske energetske vodove, uključivo trafostanice 10/04 kV

- signalne kablove, ograde

- infrastrukturne, pomoćne i prateće građevine, sve što je u funkciji naftno-rudarskih radova istraživanja i eksploatacije.

(2) Nova eksploatacijska polja moguće je, bez izmjene ovoga Plana utvrditi temeljem propisa koji uređuju istraživanje i eksploataciju ugljikovodika i Odredaba ovog Plana.

b. Infrastrukturni objekti za zahvate koji se odnose na naftno-rudarske aktivnosti

Svi zahvati koji se odnose na naftno-rudarske aktivnosti:

- moraju imati osiguran pristup na javnu prometnu površinu (izuzev prometne i linijske infrastrukture)
- sva potrebna parkirališta moraju se riješiti unutar obuhvata zahvata i/ili na način utvrđen odlukama odnosno jedinice lokalne samouprave
- instalacije vodovoda i odvodnje otpadnih voda moraju se priključiti na javnu mrežu, ako ista nije izvedena, riješiti izgradnjom alternativnih sustava (bunara, cisterni, internih pročištača, nepropusnih septičkih jama i sl.)
- instalacije niskog napona mogu se priključiti na javnu niskonaponsku elektroenergetsku mrežu ili riješiti putem vlastitog izvora.

c. Uvjeti za izdavanje provedbenih akata za bušotinske radne prostore i objekte i postrojenja te cjevovode

(1) Najmanja udaljenost bušotinskih radnih prostora te otpremnih, centralnih, mjernih, sabirnih i kompresorskih stanice mora iznositi:

- najmanje 70 m od građevinskih područja naselja, izdvojenih građevinskih područja naselja, izdvojenih građevinskih područja izvan naselja, osim od izdvojenih građevinskih područja izvan naselja gospodarske namjene-proizvodne planiranih ovim planom (osim za geotermalne vode gdje udaljenost može biti i manja)
- najmanje 70 m od sportske, sportsko-rekreacijske i sl. namjene određene ovim planom izvan građevinskih područja (osim za geotermalne vode gdje udaljenost može biti i manja),
- najmanje 70 m od površina posebne namjene, postojećih i planiranih infrastrukturnih koridora, te područja posebnih uvjeta korištenja i posebnih ograničenja u korištenju i primjene posebnih mjera uređenja i zaštite, osim iznimno, uz suglasnost i u skladu s posebnim uvjetima nadležnog javnopravnog tijela (osim za geotermalne vode gdje udaljenost može biti i manja),
- najmanje 100 m od šuma posebne namjene, osim iznimno, ako ne utječu na razloge zbog kojih su proglašene (osim za geotermalne vode gdje udaljenost može biti i manja).

(2) Osi bušotine moraju biti :

- na udaljenosti većoj od visine tornja uvećane za 10% od zaštitnog pojasa plovnog kanala, željeznice, dalekovoda
- na udaljenosti većoj od 30 m od ruba pojasa autoceste, državne i lokalne ceste
- na udaljenosti većoj od 15 m od industrijskih, šumskih i nerazvrstanih cesta

(3) Najmanja udaljenost cjevovoda (spojnih, otpremnih i magistralnih) unutar i izvan planiranih i novih eksploatacijskih polja mora iznositi:

- najmanje 50 m od građevinskih područja naselja, izdvojenih građevinskih područja naselja, izdvojenih građevinskih područja izvan naselja, osim od izdvojenih građevinskih područja izvan naselja gospodarske namjene-proizvodne planiranih ovim planom (osim za geotermalne vode gdje udaljenost može biti i manja),
- najmanje 50 m od sportske, sportsko-rekreacijske i sl. namjene određene ovim planom izvan građevinskih područja (osim za geotermalne vode gdje udaljenost može biti i manja).

- najmanje 30 m od površina posebne namjene, postojećih i planiranih infrastrukturnih koridora, te područja posebnih uvjeta korištenja i posebnih ograničenja u korištenju i primjene posebnih mjera uređenja i zaštite, osim iznimno, uz suglasnost i u skladu s posebnim uvjetima nadležnog javnopravnog tijela (osim za geotermalne vode gdje udaljenost može biti i manja),

- najmanje 50 m od šuma posebne namjene, osim iznimno, ako ne utječu na razloge zbog kojih su proglašene (osim za geotermalne vode gdje udaljenost može biti i manja)

(4) Cjevovodi (naftovodi, plinovodi i produktovodi) se moraju planirati:

- izvan građevinskih područja, osim građevinskih područja gospodarske namjene proizvodne planiranih ovim Planom

- izvan površina posebne namjene, postojećih infrastrukturnih koridora, te područja posebnih uvjeta korištenja i posebnih ograničenja u korištenju i primjene posebnih mjera uređenja i zaštite, osim iznimno, uz suglasnost i u skladu s posebnim uvjetima nadležnog javnopravnog tijela

- izvan šuma posebne namjene, osim iznimno ako ne utječu na razloge zbog kojih su proglašene, odnosno prema uvjetima nadležnog tijela

- izvan područja ciljnih staništa ekološke mreže i staništa ciljnih vrsta, osim iznimno, ako ne ugrožavaju očuvanje staništa i vrsta, te cjelovitost ekološke mreže

- pri izboru trase cjevovoda, projektiranju i izgradnji osigurani stabilnost cjevovoda, zaštita okoliša i prirode minimalne udaljenosti cjevovoda navedene su u točki g. ovog članka

d. Zaštitni i sigurnosni prostori

(1) Zaštitni sigurnosni prostor oko pojedinih naftno-rudarskih objekata i postrojenja unutar eksploatacijskih polja ugljikovodika, spojnih plinovoda između plinskih stanica, priključnih plinovoda od bušotina do plinskih stanica, otpremnih kondenzatovoda i otpremnih tehnoloških plinovoda između plinskih stanica određen je Zakonom o osnovama sigurnosti transporta naftovodima i plinovodima, Pravilnikom o tehničkim normativima pri istraživanju i eksploataciji nafte, zemnih plinova i slojnih voda i Pravilnikom o tehničkim uvjetima i normativima za siguran transport tekućih i plinovitih ugljikovodika magistralnim naftovodima i plinovodima te naftovodima i plinovodima za međunarodni transport.

(2) Ograničenja prema drugim zahvatima čija svrha nije iskorištavanje ugljikovodika:

- za izgradnju zahvata koji nisu u svezi s iskorištavanjem ugljikovodika, a planiraju se u pojasu 50 m lijevo i desno od izgrađenog cjevovoda potrebno je zatražiti posebne uvjete, a u cilju sigurnosti i zaštite

- nakon izgradnje cjevovoda zabranjeno je graditi građevine namijenjene stanovanju ili boravku ljudi u pojasu širine od po 30 m lijevo i desno od osi cjevovoda, osim ako su primijenjene posebne zaštitne mjere, tada udaljenost može biti manja, ali ne manja od 10 m

- oko izgrađene bušotine zaštitna i požarna zona iznosi 30 m u polumjeru oko osi bušotine za za ugljikovodike, a za geotermalne vode zaštitna i požarna zona iznosi 7,5 m u polumjeru od osi bušotine Kod trajno napuštenih bušotina (likvidirane – kanal bušotine se nalazi od 1,5 do 2 m pod zemljom), sigurnosna zaštitna zona u kojoj je zabranjeno graditi građevine za boravak i rad ljudi iznosi 3 m u polumjeru oko osi kanala trajno napuštene bušotine

- u „zelenom pojasu“ (pojasu služnosti) širokom 5 m lijevo i desno od osi cjevovoda zabranjeno je saditi biljke čije korijenje raste dublje od 1 m, odnosno za koje je potrebno obrađivati zemljište dublje od 0,5 m međusobne udaljenosti različitih instalacija i način njihova križanja definirani su posebnim propisima i sastavni su dio posebnih uvjeta,

Također, predlažemo u dokumentu Strateška studija o utjecaju na okoliš VI. Izmjena i dopuna Prostornog plana uređenja Grada Garešnice, sljedeće izmjene:

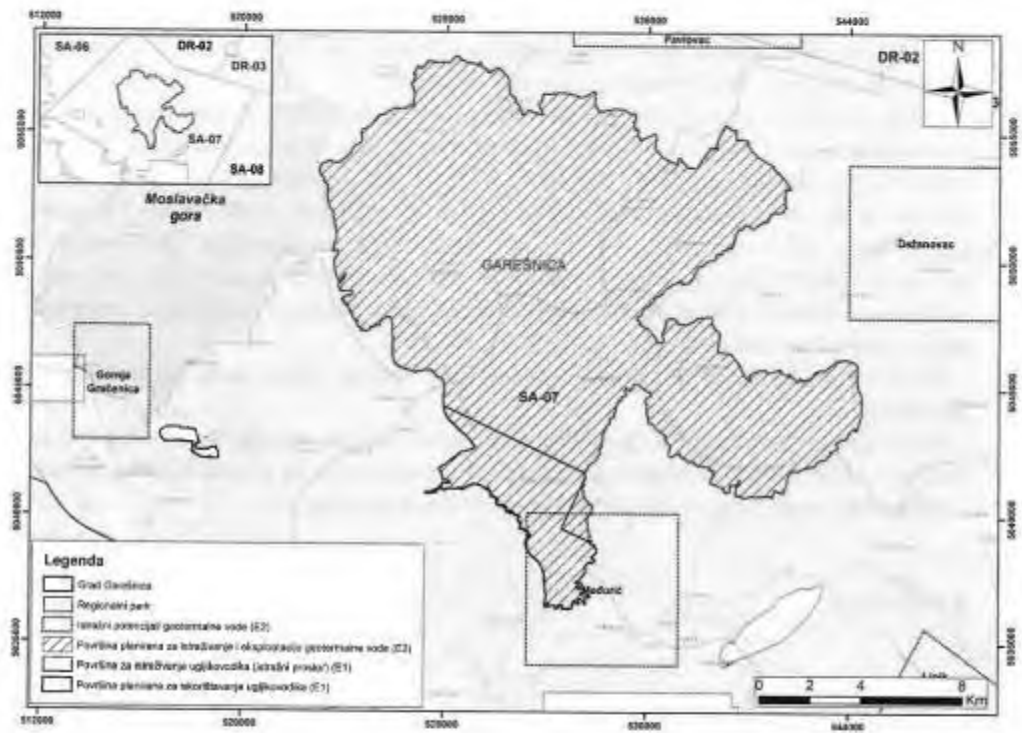
- u poglavlje 2. Odnos ID Plana s drugim odgovarajućim strategijama, planovima i programima dodati: Zakon o istraživanju i eksploataciji ugljikovodika (Narodne novine, br 52/18, 52/19, 30/21), Plan razvoja geotermalnog potencijala Republike Hrvatske do 2030. godine i Okvirni plan i program istraživanja i eksploatacije ugljikovodika na kopnu
- Molimo odvajanje ugljikovodika i geotermalnih voda od mineralnih sirovina jer ugljikovodici i geotermalne vode u energetske svrhe ne ulaze u kategoriju mineralnih sirovina. Zakonom o rudarstvu (Narodne novine, br. 56/13) ugljikovodici su bili definirani kao energetska mineralna sirovina te kao takvi prikazani u planovima razvoja, no Zakonom o istraživanju i eksploataciji ugljikovodika (Narodne novine, br. 52/18, 52/19, 30/21) ugljikovodici, geotermalne vode, podzemna skladišta plina te strukture pogodne za trajno zbrinjavanje ugljikova dioksida izuzeti su iz Zakona o rudarstvu te se na njih primjenjuje isključivo Zakon o istraživanju i eksploataciji ugljikovodika (Narodne novine, br. 52/18, 52/19, 30/21).
- dodati istražni potencijal geotermalne vode Međurić koji se dijelom nalazi na području Grada Garešnice
- kako je u podpodglavljju 1.3.2. Eksploatacija mineralnih sirovina prepoznat geotermalni potencijal trebalo bi dodati iskorištavanje geotermalne vode u energetske svrhe uz solarne elektrane te ih opisati u odgovarajućim poglavljima vezano na obnovljive izvore energije.


S poštovanjem,

17. Ravnateljica uprave
Kristina Čelić



Prilog 1.: Grafički prikaz Grada Garešnice





HRVATSKE VODE
VODNOGOSPODARSKA ISPOSTAVA
ZA MALI SLIV „ILOVA – PAKRA“
43500 Daruvar, J. Jelačića 20

C.14

Telefon: 043/ 271 540
Telefax: 043/334-828

KLASA: 351-02/22-01/0000373
URBROJ: 374-3106-2-23-9
Datum: 06.07.2023.

REPUBLIKA HRVATSKA
BJELOVARSKO-BILOGORSKA ŽUPANIJA
GRAD GAREŠNICA
Upravni odjel za gospodarstvo i
komunalni sustav
Vladimira Nazora 20A, 43280 Garešnica

PREDMET: Javna rasprava o Strateškoj studiji utjecaja na okoliš VI. izmjena i dopuna
Prostornog plana uređenja Grada Garešnice i Prijedlogu VI. izmjena i dopuna
Prostornog plana uređenja Grada Garešnice
- mišljenje, daje se

U privitku ovog dopisa dostavljamo Vam mišljenje na Stratešku studiju utjecaja na okoliš VI. izmjena i dopuna Prostornog plana uređenja Grada Garešnice i na Prijedlog VI. izmjena i dopuna Prostornog plana uređenja Grada Garešnice, KLASA: 351-02/22-01/0000373, URBROJ: 374-3106-2-23-8 od 05.07.2023. godine.

S poštovanjem,

Voditelj VGI-a za mali sliv „Ilova-Pakra“

Kristijan Hroh, struč. spec. ing. aedif.



DOSTAVITI:

1. Naslovu
2. Pismohrana, ovdje



078675204



HRVATSKE VODE
VODNOGOSPODARSKA ISPOSTAVA
ZA MALI SLIV „ILOVA – PAKRA“
43500 Daruvar, J. Jelačića 20

Telefon: 043/ 271 540
Telefax: 043/334-828

KLASA: 351-02/22-01/0000373
URBROJ: 374-3106-2-23-8
Datum: 05.07.2023.

REPUBLIKA HRVATSKA
BJELOVARSKO-BILOGORSKA ŽUPANIJA
GRAD GAREŠNICA
Upravni odjel za gospodarstvo i
komunalni sustav
Vladimira Nazora 20A, 43280 Garešnica

PREDMET: Javna rasprava o Strateškoj studiji utjecaja na okoliš VI. izmjena i dopuna
Prostornog plana uređenja Grada Garešnice i Prijedlogu VI. izmjena i dopuna
Prostornog plana uređenja Grada Garešnice
– mišljenje, daje se

Na temelju obavijesti Grada Garešnice, Upravnog odjela za gospodarstvo i komunalni sustav, KLASA: 350-02/22-01/02, URBROJ: 2123-4-02-23-66 od 06.06.2023. godine, dostavljamo Vam svoje mišljenje na Stratešku studiju utjecaja na okoliš VI. izmjena i dopuna Prostornog plana uređenja Grada Garešnice (u daljnjem tekstu: Strateška studija) i na Prijedlog VI. izmjena i dopuna Prostornog plana uređenja Grada Garešnice (u daljnjem tekstu: Prijedlog Plana).

Hrvatske vode, VGO za srednju i donju Savu, VGI za mali sliv „Ilova-Pakra“, izvršile su uvid u Stratešku studiju i Prijedlog Plana putem web stranice Grada Garešnice. Po izvršenom uvidu očitujemo se kako slijedi:

- C.14.1** 1. Od 04.05.2023. godine na snazi su Izmjene i dopune Zakona o vodama („Narodne novine“, broj 66/19., 84/21. i 47/23.) te u skladu s tim treba uskladiti Stratešku studiju i Prijedlog Plana u svim dijelovima u kojima se navedeni Zakon navodi.
- C.14.2** 2. Traži se da članak 47-53. stavak 2. tekstualnog dijela Prijedloga Plana glasi:
„Do utvrđivanja vanjskih granica inundacijskih pojaseva po nadležnim tijelima i pravnim osobama, inundacijskim pojasevom će se smatrati:
– za državne i lokalne vode s obrambenim nasipima: zemljište od vanjske nožice nasipa udaljeno 20 m izvan, odnosno 6 m unutar građevinskog područja naselja
– za državne i lokalne vode bez obrambenih nasipa i/ili bez uređenog korita: zemljište od vanjskog ruba pokosa korita vodotoka u koje se izljevaju njegove poplavne vode, ali ne manje od 10 m.“
- C.14.3** 3. Na grafičkom prikazu 2.4. Prijedloga Plana: „Infrastrukturni sustavi – Vodoopskrba“, nisu prikazani svi vodotoci II. reda, a koji također uvjetuju izdavanje vodopravnih akata. Isti su većim dijelom vidljivi na Hrvatskoj osnovnoj karti M 1:50000, a na traženje su dostupni u evidenciji Hrvatskih voda, VGI-a za mali sliv „Ilova-Pakra“.



078675165

- C.14.4** 4. Lokacije obrade, skladištenja i odlaganja otpada, a vezano uz kartografski prikaz 2.5. Prijedloga Plana: „Infrastrukturni sustavi – Odvodnja otpadnih voda i otpad“, planirati i odrediti u skladu s člancima 47., 49. i 141. Zakona o vodama („Narodne novine“, broj 66/19., 84/21. i 4//23.), uzimajući u obzir i položaje vodotoka II. reda iz točke 3. ovog mišljenja.

S poštovanjem,

Ovlaštenica

Sonja Selihar, mag. ing. aedif.



A handwritten signature in black ink that reads 'Sonja Selihar'.

DOSTAVITI:

1. Naslovu
2. Pismohrana, ovdje



078675165